



SALINAN

BUPATI DELI SERDANG
PROVINSI SUMATERA UTARA

PERATURAN DAERAH KABUPATEN DELI SERDANG

NOMOR 1 TAHUN 2021

TENTANG

RENCANA TATA RUANG WILAYAH KABUPATEN DELI SERDANG

TAHUN 2021-2041

DENGAN RAHMAT TUHAN YANG MAHA ESA

BUPATI DELI SERDANG,

Menimbang : a. bahwa untuk melaksanakan ketentuan Pasal 26 ayat (5) dan ayat (7) Undang-Undang Nomor 26 Tahun 2007 tentang Penataan Ruang, perlu menetapkan Peraturan Daerah tentang Rencana Tata Ruang Wilayah Kabupaten Deli Serdang Tahun 2021-2041;

Mengingat : 1. Pasal 18 ayat (6) Undang-Undang Dasar Tahun 1945;
2. Undang-Undang Darurat Nomor 7 Tahun 1956 tentang Pembentukan Daerah Otonom Kabupaten-Kabupaten Dalam Lingkungan Daerah Propinsi Sumatera Utara (Lembaran Negara Republik Indonesia Tahun 1956 Nomor 58);
3. Undang-Undang Nomor 36 Tahun 2003 tentang Pembentukan Kabupaten Samosir dan Kabupaten Serdang Bedagai di Provinsi Sumatera Utara (Lembaran Negara Republik Indonesia Tahun 2003 Nomor 151, Tambahan Lembaran Negara Republik Indonesia Nomor 4346);
4. Undang-Undang Nomor 26 Tahun 2007 tentang Penataan Ruang (Lembaran Negara Republik Indonesia Tahun 2007 Nomor 68, Tambahan Lembaran Negara Republik Indonesia Nomor 4725);

5. Undang-Undang Nomor 41 Tahun 2009 tentang Perlindungan Lahan Pertanian Pangan Berkelanjutan (Lembaran Negara Republik Indonesia Tahun 2009 Nomor 149, Tambahan Lembaran Negara Republik Indonesia Nomor 5068);
6. Undang-Undang Nomor 12 Tahun 2011 tentang Pembentukan Peraturan Perundang-Undangan (Lembaran Negara Republik Indonesia Tahun 2011 Nomor 82, Tambahan Lembaran Negara Republik Indonesia Nomor 5234) sebagaimana telah diubah dengan Undang-Undang Nomor 15 Tahun 2019 tentang Perubahan atas Undang-Undang Nomor 12 Tahun 2011 tentang Pembentukan Peraturan Perundang-Undangan (Lembaran Negara Republik Indonesia Tahun 2019 Nomor 183, Tambahan Lembaran Negara Republik Indonesia Nomor 6398);
7. Undang-Undang Nomor 23 Tahun 2014 tentang Pemerintahan Daerah (Lembaran Negara Republik Indonesia Tahun 2014 Nomor 244 Tambahan Lembaran Negara Republik Indonesia Nomor 5587) sebagaimana telah diubah beberapa kali terakhir dengan Undang-Undang Nomor 9 Tahun 2015 tentang Perubahan Kedua Atas Undang-Undang Nomor 23 Tahun 2014 tentang Pemerintahan Daerah (Lembaran Negara Republik Indonesia Tahun 2015 Nomor 58, Tambahan Lembaran Negara Republik Indonesia Nomor 5679);
8. Undang-Undang Nomor 11 tahun 2020 tentang Cipta Kerja (Lembaran Negara Republik Indonesia Tahun 2020 Nomor 245, Tambahan Lembaran Negara Republik Indonesia Nomor 6573);
9. Peraturan Pemerintah Nomor 26 Tahun 2008 tentang Rencana Tata Ruang Wilayah Nasional (Lembaran Negara Republik Indonesia Tahun 2008 Nomor 48, Tambahan Lembaran Negara Republik Indonesia Nomor 4833) sebagaimana telah diubah dengan Peraturan Pemerintah Nomor 13 Tahun 2017 tentang Perubahan Atas Peraturan Pemerintah Nomor 26 Tahun 2008 tentang Rencana Tata Ruang Wilayah Nasional (Lembaran Negara Republik Indonesia Tahun 2017 Nomor 77, Tambahan Lembaran Negara Republik Indonesia Nomor 6042);
10. Peraturan Pemerintah Nomor 15 tahun 2010 tentang Penyelenggaraan Penataan Ruang (Lembaran Negara Republik Indonesia Tahun 2010 Nomor 15 Tambahan Lembaran Negara Republik Indonesia Nomor 1503);

11. Peraturan Pemerintah Nomor 68 Tahun 2010 tentang Bentuk dan Tata Cara Peran Masyarakat dalam Penataan Ruang (Lembaran Negara Republik Indonesia Tahun 2010 Nomor 118, Tambahan Lembaran Negara Republik Indonesia Nomor 5160);
12. Peraturan Pemerintah Nomor 8 Tahun 2013 tentang Ketelitian Peta Rencana Tata Ruang (Lembaran Negara Republik Indonesia Tahun 2013 Nomor 8, Tambahan Lembaran Negara Republik Indonesia Nomor 5393);
13. Peraturan Presiden Nomor 62 Tahun 2011 tentang Rencana Tata Ruang Kawasan Perkotaan Medan, Binjai, Deli Serdang, dan Karo (Lembaran Negara Republik Indonesia Tahun 2011 Nomor 138);
14. Peraturan Presiden Nomor 13 Tahun 2012 tentang Rencana Tata Ruang Pulau Sumatera (Lembaran Negara Republik Indonesia Tahun 2012 Nomor 13);
15. Peraturan Menteri Dalam Negeri Nomor 47 Tahun 2012 tentang Pedoman Penyusunan Peraturan Daerah tentang Rencana Tata Ruang Wilayah Provinsi dan Kabupaten/ Kota;
16. Peraturan Menteri Dalam Negeri Nomor 13 Tahun 2016 tentang Evaluasi Rancangan Peraturan Daerah tentang Rencana Tata Ruang Daerah;
17. Peraturan Menteri Dalam Negeri Nomor 116 Tahun 2017 tentang Koordinasi Penataan Ruang Daerah;
18. Peraturan Menteri Agraria dan Tata Ruang/Kepala Badan Pertanahan Nasional Nomor 1 Tahun 2018 tentang Pedoman Penyusunan Rencana Tata Ruang Wilayah Provinsi Kabupaten dan Kota (Berita Negara Republik Indonesia Tahun 2018 Nomor 394);
19. Peraturan Menteri Dalam Negeri Nomor 4 Tahun 2019 tentang Peran Masyarakat Dalam Perencanaan Tata Ruang Daerah.

20. Peraturan Daerah Provinsi Sumatera Utara Nomor 2 Tahun 2017 Tentang Rencana Tata Ruang Wilayah Provinsi Sumatera Utara Tahun 2017-2037 (Lembaran Daerah Provinsi Sumatera Utara Tahun 2017 Nomor 2, Tambahan Lembaran Daerah Provinsi Sumatera Utara Nomor 33); dan

21. Peraturan Daerah Provinsi Sumatera Utara Nomor 4 Tahun 2019 tentang Rencana Zonasi Wilayah Pesisir dan Pulau-Pulau Kecil Provinsi Sumatera Utara Tahun 2019-2039, (Lembaran Daerah Provinsi Sumatera Utara Tahun 2019 Nomor 4).

Dengan Persetujuan Bersama

DEWAN PERWAKILAN RAKYAT DAERAH KABUPATEN DELI SERDANG

dan

BUPATI DELI SERDANG

MEMUTUSKAN :

Menetapkan : PERATURAN DAERAH TENTANG RENCANA TATA RUANG WILAYAH KABUPATEN DELI SERDANG TAHUN 2021-2041

BAB I

KETENTUAN UMUM

Bagian Kesatu

Pengertian

Pasal 1

Dalam Peraturan Daerah ini yang dimaksud dengan :

1. Kabupaten adalah Kabupaten Deli Serdang.
2. Bupati adalah Bupati Deli Serdang.
3. Gubernur adalah Gubernur Sumatera Utara.
4. Menteri adalah menteri yang menyelenggarakan urusan pemerintahan di bidang penataan ruang.

5. Pemerintah Pusat adalah selanjutnya disebut Pemerintah adalah Presiden Republik Indonesia yang memegang kekuasaan pemerintahan Negara Republik Indonesia sebagaimana yang dimaksud Undang-Undang Dasar Negara Republik Indonesia Tahun 1945.
6. Pemerintah Provinsi adalah Gubernur dan perangkat daerah sebagai unsur penyelenggara pemerintahan Provinsi Sumatera Utara.
7. Pemerintah Daerah adalah Bupati beserta perangkat daerah sebagai unsur penyelenggaraan pemerintahan Kabupaten Deli Serdang.
8. Dewan Perwakilan Rakyat Daerah yang selanjutnya disingkat DPRD adalah Dewan Perwakilan Rakyat Daerah Kabupaten Deli Serdang.
9. Ruang adalah wadah yang meliputi ruang darat, ruang laut, dan ruang udara termasuk ruang di dalam bumi sebagai satu kesatuan wilayah, tempat manusia dan makhluk lain hidup, melakukan kegiatan, dan memelihara kelangsungan kehidupannya.
10. Tata ruang adalah wujud struktur dan pola pemanfaatan ruang baik direncanakan maupun tidak.
11. Penataan ruang adalah proses perencanaan tata ruang, pemanfaatan ruang, dan pengendalian pemanfaatan ruang.
12. Rencana Tata Ruang adalah hasil perencanaan tata ruang.
13. Wilayah adalah ruang yang merupakan kesatuan geografis beserta segenap unsur terkait padanya yang batas dan sistemnya ditentukan berdasarkan aspek administratif dan/atau aspek fungsional.
14. Struktur ruang adalah susunan pusat permukiman dan sistem jaringan prasarana dan sarana yang berfungsi sebagai pendukung kegiatan sosial ekonomi masyarakat yang secara hierarkis memiliki hubungan fungsional.
15. Pola ruang adalah distribusi peruntukan ruang dalam suatu wilayah yang meliputi peruntukan ruang untuk fungsi lindung dan peruntukan ruang untuk fungsi budi daya.
16. Kawasan peruntukan lindung adalah wilayah yang ditetapkan dengan fungsi utama melindungi kelestarian lingkungan hidup yang mencakup sumber daya alam dan sumber daya buatan.

17. Kawasan peruntukan budi daya adalah kawasan yang ditetapkan dengan fungsi utama untuk dibudidayakan atas dasar kondisi dan potensi sumber daya alam, sumber daya manusia, dan sumber daya buatan.
18. Kawasan permukiman perdesaan adalah wilayah yang mempunyai kegiatan utama pertanian, termasuk pengelolaan sumber daya alam dengan susunan fungsi kawasan sebagai tempat permukiman perdesaan, pelayanan jasa pemerintahan, pelayanan sosial, dan kegiatan ekonomi.
19. Kawasan permukiman perkotaan adalah wilayah yang mempunyai kegiatan utama bukan pertanian dengan susunan fungsi kawasan sebagai tempat permukiman perkotaan, pemusatan dan distribusi pelayanan jasa pemerintahan, pelayanan sosial, dan kegiatan ekonomi.
20. Kawasan strategis nasional adalah wilayah yang penataan ruangnya diprioritaskan karena mempunyai pengaruh sangat penting secara nasional terhadap kedaulatan negara, pertahanan dan keamanan negara, ekonomi, sosial, budaya, dan/atau lingkungan, termasuk wilayah yang ditetapkan sebagai warisan dunia.
21. Kawasan strategis provinsi merupakan bagian wilayah provinsi yang penataan ruangnya diprioritaskan karena mempunyai pengaruh sangat penting dalam lingkup provinsi, baik di bidang ekonomi, sosial, budaya, dan/atau lingkungan.
22. Kawasan strategis kabupaten adalah wilayah yang penataan- ruangnya diprioritaskan karena mempunyai pengaruh sangat penting dalam lingkup kabupaten terhadap ekonomi, sosial, budaya, dan/atau lingkungan.
23. Kawasan pertahanan dan keamanan adalah kawasan yang ditetapkan dengan fungsi utama untuk kepentingan kegiatan pertahanan dan keamanan, yang terdiri dari kawasan latihan militer, kawasan pangkalan TNI Angkatan Udara, kawasan pangkalan TNI Angkatan Laut, dan kawasan militer lainnya.
24. Kawasan hutan lindung adalah kawasan hutan yang mempunyai fungsi pokok sebagai perlindungan sistem penyangga kehidupan untuk mengatur tata air, mencegah banjir, mengendalikan erosi, mencegah intrusi air laut, dan memelihara kesuburan tanah.

25. Pusat Kegiatan Nasional yang selanjutnya disingkat PKN adalah kawasan perkotaan yang berfungsi untuk melayani kegiatan skala Internasional, Nasional atau beberapa Provinsi.
26. Pusat Kegiatan Lokal yang selanjutnya disingkat PKL adalah kawasan perkotaan yang berfungsi untuk melayani kegiatan skala kabupaten atau beberapa kecamatan.
27. Pusat Pelayanan Kawasan yang selanjutnya disingkat PPK adalah kawasan perkotaan yang berfungsi untuk melayani kegiatan skala kecamatan atau beberapa desa.
28. Pusat Pelayanan Lingkungan yang selanjutnya disingkat PPL adalah kawasan perkotaan yang berfungsi untuk melayani kegiatan skala desa.
29. Kawasan pertanian adalah kawasan budidaya yang dialokasikan dan memenuhi kriteria untuk budidaya tanaman pangan, hortikultura, perkebunan, dan/atau peternakan.
30. Sempadan pantai adalah daratan sepanjang tepian yang lebarnya proporsional dengan bentuk dan kondisi fisik pantai, minimal 100 (seratus) meter dari titik pasang tertinggi ke arah darat.
31. Sempadan sungai adalah kawasan sepanjang kiri-kanan sungai, termasuk sungai buatan/kanal/saluran irigasi primer yang mempunyai manfaat penting untuk mempertahankan kelestarian fungsi sungai.
32. Sempadan mata air adalah kawasan sekeliling mata air yang mempunyai manfaat penting untuk kelestarian fungsi mata air.
33. Kawasan ekosistem mangrove adalah kawasan pesisir laut yang merupakan habitat alami hutan bakau yang berfungsi memberi perlindungan kepada kehidupan pantai dan laut.
34. Kawasan pelestarian alam selanjutnya disingkat KPA adalah kawasan dengan ciri khas tertentu, baik di daratan maupun di perairan yang mempunyai fungsi pokok perlindungan sistem penyangga kehidupan, pengawetan keanekaragaman jenis tumbuhan dan satwa, serta pemanfaatan secara lestari sumber daya alam hayati dan ekosistemnya.
35. Kawasan pariwisata adalah kawasan dengan luas tertentu yang dibangun atau didirikan untuk memenuhi kebutuhan pariwisata.

36. Wilayah sungai adalah kesatuan wilayah pengelolaan sumberdaya air dalam satu atau lebih daerah aliran sungai dan/atau pulau-pulau kecil yang luasnya kurang dari atau sama dengan 2.000 (dua ribu) kilometer persegi.
37. Daerah irigasi yang selanjutnya disingkat dengan DI adalah kesatuan wilayah atau hamparan tanah yang mendapatkan air dari satu jaringan irigasi terdiri dari areal (hamparan tanah yang akan diberi air), bangunan utama jaringan irigasi (saluran dan bangunannya).
38. Kawasan lindung geologi adalah wilayah yang ditetapkan dengan fungsi utama melindungi kelestarian gejala geologi yang mencakup Kawasan Cagar Alam Geologi (KCAG), kawasan rawan bencana alam geologi, dan kawasan yang memberikan perlindungan terhadap air tanah.
39. Sistem Penyediaan Air Minum yang selanjutnya disebut dengan SPAM adalah satu kesatuan sarana dan prasarana penyediaan air minum.
40. Instalasi Pengolahan Air Limbah yang selanjutnya disingkat IPAL adalah sistem yang berfungsi untuk mengolah air limbah yang dikumpulkan melalui sistem perpipaan.
41. Tempat Pemrosesan Akhir yang selanjutnya disingkat TPA merupakan tempat dimana sampah mencapai tahap terakhir dalam pengelolaan sejak mulai timbul di sumber, pengumpulan, pemindahan/ pengangkutan, pengolahan dan pembuangan.
42. Tempat Pengolahan Sampah Terpadu yang selanjutnya disingkat TPST adalah tempat dilaksanakannya kegiatan pengumpulan, pemilahan, penggunaan ulang, pendauran ulang, pengolahan, dan pemrosesan akhir sampah.
43. Masyarakat adalah orang perseorangan, kelompok orang termasuk masyarakat hukum adat, korporasi, dan/atau pemangku kepentingan nonpemerintah lain dalam penataan ruang.
44. Peran masyarakat adalah partisipasi aktif masyarakat dalam perencanaan tata ruang, pemanfaatan ruang, dan pengendalian pemanfaatan ruang.

45. Tim Koordinasi Penataan Ruang Daerah yang selanjutnya disingkat TKPRD adalah tim *ad-hoc* yang dibentuk untuk mendukung pelaksanaan Undang-Undang Nomor 26 Tahun 2007 tentang Penataan Ruang di daerah provinsi dan di daerah kabupaten/kota, dan mempunyai fungsi membantu pelaksanaan tugas gubernur dan bupati/walikota dalam pelaksanaan koordinasi penataan ruang di daerah.

Bagian Kedua
Peran dan Fungsi
Pasal 2

Peran dan fungsi RTRW sebagai:

- a. acuan dalam penyusunan Rencana Pembangunan Jangka Panjang Daerah (RPJPD) dan Rencana Pembangunan Jangka Menengah Daerah (RPJMD);
- b. acuan dalam pemanfaatan ruang/pengembangan wilayah kabupaten;
- c. acuan untuk mewujudkan keseimbangan pembangunan dalam wilayah kabupaten;
- d. acuan lokasi investasi dalam wilayah kabupaten;
- e. pedoman untuk penyusunan rencana rinci tata ruang di wilayah kabupaten;
- f. dasar pengendalian pemanfaatan ruang dalam penataan/ pengembangan wilayah kabupaten; dan
- g. acuan dalam administrasi pertanahan.

BAB II
LINGKUP WILAYAH PERENCANAAN
Pasal 3

- (1) Wilayah administrasi kabupaten yang mencakup wilayah daratan, laut, ruang dalam bumi serta ruang udara dengan luas lebih kurang 275.634 (dua ratus tujuh puluh lima enam ratus tiga puluh empat) hektar berada pada koordinat 3° 15' sampai dengan 3° 40' Lintang Utara dan 98° 30' sampai dengan 98° 58' Bujur Timur.

- (2) Batas-batas wilayah kabupaten, meliputi:
- a. sebelah Utara berbatasan dengan Kabupaten Langkat dan Selat Malaka;
 - b. sebelah Selatan berbatasan dengan Kabupaten Karo dan Kabupaten Simalungun;
 - c. sebelah Barat berbatasan dengan Kabupaten Langkat, Kota Binjai, dan Kabupaten Karo;
 - d. sebelah Timur berbatasan dengan Kabupaten Serdang Bedagai; dan
 - e. mengelilingi Kota Medan.
- (3) Lingkup wilayah sebagaimana yang dimaksud pada ayat (1), meliputi:
- a. Kecamatan Gunung Meriah;
 - b. Kecamatan Senembah Tanjung Muda Hulu;
 - c. Kecamatan Sibolangit;
 - d. Kecamatan Kutalimbaru;
 - e. Kecamatan Pancur Batu;
 - f. Kecamatan Namorambe;
 - g. Kecamatan Sibiru-biru;
 - h. Kecamatan Senembah Tanjung Muda Hilir;
 - i. Kecamatan Bangun Purba;
 - j. Kecamatan Galang;
 - k. Kecamatan Tanjung Morawa;
 - l. Kecamatan Patumbak;
 - m. Kecamatan Deli Tua;
 - n. Kecamatan Sunggal;
 - o. Kecamatan Hampan Perak;
 - p. Kecamatan Labuhan Deli;
 - q. Kecamatan Percut Sei Tuan;
 - r. Kecamatan Batang Kuis;
 - s. Kecamatan Pantai Labu;
 - t. Kecamatan Beringin;
 - u. Kecamatan Lubuk Pakam; dan
 - v. Kecamatan Pagar Merbau.

Pasal 4

Muatan RTRW Kabupaten ini meliputi:

- a. tujuan, kebijakan dan strategi penataan ruang wilayah kabupaten;
- b. rencana struktur ruang wilayah kabupaten;

- c. rencana pola ruang wilayah kabupaten;
- d. penetapan kawasan strategis kabupaten;
- e. arahan pemanfaatan ruang wilayah kabupaten; dan
- f. ketentuan pengendalian pemanfaatan ruang wilayah kabupaten.

BAB III

TUJUAN, KEBIJAKAN, DAN STRATEGI

Bagian Kesatu

Tujuan Penataan Ruang

Pasal 5

Mewujudkan penataan ruang wilayah Kabupaten Deli Serdang berbasis sektor industri dan perdagangan dan jasa melalui peningkatan infrastruktur untuk tercapainya penataan ruang yang aman, nyaman, sejahtera, merata berdaya saing dan berwawasan lingkungan.

Bagian Kedua

Kebijakan dan Strategi Penataan Ruang

Pasal 6

Kebijakan penataan ruang Kabupaten Deli Serdang adalah sebagai berikut:

- a. pemeliharaan dan pelestarian fungsi dan daya dukung lingkungan hidup;
- b. pengembangan pusat-pusat pelayanan wilayah secara merata sesuai dengan daya dukung dan potensinya;
- c. penyediaan sarana dan prasarana wilayah yang berkualitas dan merata, guna meningkatkan perekonomian wilayah;
- d. peningkatan luas dan produksi sektor-sektor unggulan yang produktif, efisien dan mampu bersaing dalam perekonomian nasional;
- e. pemanfaatan sumber daya alam secara optimal, seimbang dan berkelanjutan untuk meningkatkan kesejahteraan masyarakat; dan
- f. peningkatan fungsi kawasan untuk pertahanan dan keamanan negara.

Pasal 7

Strategi penataan ruang Kabupaten Deli Serdang meliputi:

- (1) Strategi untuk melaksanakan kebijakan pemeliharaan dan pelestarian fungsi dan daya dukung lingkungan hidup meliputi:
 - a. menetapkan dan menjaga serta mempertahankan luasan kawasan lindung;

- b. mengembalikan dan meningkatkan fungsi kawasan lindung yang telah menurun akibat pengembangan kegiatan budi daya, dalam rangka mewujudkan dan memelihara keseimbangan ekosistem wilayah;
 - c. mencegah terjadinya tindakan yang dapat secara langsung atau tidak langsung menimbulkan perubahan sifat fisik lingkungan yang mengakibatkan kerusakan lingkungan hidup;
 - d. mencegah dan membatasi pemanfaatan ruang yang berpotensi mengganggu dan merubah fungsi kawasan lindung;
 - e. mencegah dan menghindari kegiatan budidaya terbangun pada kawasan rawan bencana;
 - f. mewujudkan Ruang Terbuka Hijau (RTH) kawasan perkotaan dengan luas paling sedikit 20% untuk RTH publik dan 10% untuk RTH privat.
 - g. merehabilitasi fungsi kawasan lindung yang menurun akibat dampak pemanfaatan ruang yang berkembang di dalam dan di sekitar kawasan lindung; dan
 - h. melindungi keberlanjutan ekosistem penting, rentan, dan langka oleh kegiatan pemanfaatan ruang.
- (2) Strategi untuk melaksanakan pengembangan pusat-pusat pelayanan wilayah secara merata sesuai dengan daya dukung dan potensinya meliputi:
- a. mengembangkan pusat-pusat kegiatan wilayah secara berhierarki sesuai dengan daya tampung dan potensi wilayah pantai, dataran rendah, dan dataran tinggi;
 - b. mengembangkan kawasan perkotaan, kawasan perdesaan, kawasan sektor unggulan lainnya; dan
 - c. meningkatkan jangkauan dan kapasitas pelayanan sistem transportasi untuk mendukung konektivitas antar pusat-pusat pelayanan dan antar kawasan.
- (3) Strategi untuk melaksanakan kebijakan penyediaan sarana dan prasarana wilayah yang berkualitas dan merata, guna meningkatkan perekonomian wilayah meliputi:
- a. membangun dan meningkatkan pelayanan jaringan jalan yang menghubungkan antar pusat pelayanan, antar pusat kegiatan, dan antar kawasan dengan wilayah sekitarnya;
 - b. meningkatkan sarana dan prasarana pendukung untuk menunjang pengembangan pusat-pusat kegiatan dan sektor unggulan yang mampu mendorong pertumbuhan ekonomi;

- c. membangun dan menyediakan fasilitas umum dan jaringan utilitas pada kawasan permukiman sesuai dengan kebutuhan masyarakat;
 - d. membangun dan menyediakan fasilitas umum dan jaringan utilitas untuk mendukung kegiatan industri, perdagangan dan jasa, pariwisata dan sektor unggulan lainnya;
 - e. mengembangkan prasarana dan sarana mitigasi bencana, serta adaptasi terhadap dampak perubahan iklim; dan
 - f. meningkatkan konservasi dan pendayagunaan sumberdaya air, serta pencegahan dan perlindungan daya rusak air bagi kesejahteraan seluruh wilayah.
- (4) Strategi untuk melaksanakan kebijakan peningkatan luas dan produksi sektor-sektor ekonomi unggulan yang produktif, efisien, dan mampu bersaing dalam perekonomian nasional meliputi:
- a. membangun sarana dan prasarana pendukung produksi untuk meningkatkan luas dan produktivitas serta membuka akses kepada kantong-kantong produksi dan sektor-sektor unggulan wilayah;
 - b. mengembangkan kegiatan pariwisata dan sarana prasarana penunjang pariwisata untuk menunjang pemerataan ekonomi wilayah yang bercirikan kearifan lokal dengan tetap memperhatikan kelestarian lingkungan;
 - c. mengembangkan kegiatan industri dan sarana prasarana penunjang industri untuk menunjang pemerataan ekonomi wilayah;
 - d. memanfaatkan morfologi wilayah dataran pantai, dataran rendah, dataran tinggi sebagai potensi dalam pengembangan kawasan pertanian, perikanan, peternakan, perkebunan, industri dan pariwisata;
 - e. mengembangkan pusat-pusat agropolitan, minapolitan serta kawasan wisata potensial untuk meningkatkan perekonomian dan daya saing;
 - f. mempertahankan luasan lahan pertanian, perkebunan, peternakan, dan perikanan;
 - g. meningkatkan produktivitas pertanian, perkebunan, peternakan, dan perikanan;
 - h. melindungi lahan pertanian pangan berkelanjutan, serta mencetak kawasan lahan pertanian pangan berkelanjutan baru dan penyediaan sarana prasarananya untuk memenuhi swasembada pangan;
 - i. menciptakan iklim investasi yang kondusif; dan
 - j. mengintensifkan promosi peluang investasi.

- (5) Strategi untuk melaksanakan kebijakan pemanfaatan sumber daya alam secara optimal, seimbang, dan berkelanjutan untuk meningkatkan kesejahteraan masyarakat meliputi:
- a. mengelola pemanfaatan sumber daya alam agar tidak melampaui daya dukung dan daya tampung kawasan;
 - b. mengelola sumber daya alam tak terbarukan dan sumber daya alam yang terbarukan secara lestari dengan tetap memelihara dan meningkatkan kualitas nilai serta keanekaragamannya; dan
 - c. mencegah dampak negatif pemanfaatan sumber daya alam dan/atau teknologi tinggi terhadap fungsi lingkungan hidup, dan keselamatan masyarakat.
- (6) Strategi untuk melaksanakan kebijakan peningkatan fungsi kawasan untuk pertahanan dan keamanan negara meliputi:
- a. mengembangkan kegiatan budidaya secara efektif di dalam dan di sekitar kawasan strategis nasional untuk menjaga fungsi pertahanan dan keamanan;
 - b. menyediakan ruang kawasan pertahanan dan keamanan; dan
 - c. turut serta memelihara dan menjaga aset pertahanan dan keamanan.

BAB IV

RENCANA STRUKTUR RUANG WILAYAH KABUPATEN

Bagian Kesatu

Umum

Pasal 8

- (1) Rencana struktur ruang wilayah Kabupaten meliputi:
- a. sistem perkotaan; dan
 - b. sistem jaringan prasarana.
- (2) Rencana struktur ruang wilayah kabupaten sebagaimana dimaksud pada ayat (1) digambarkan dalam peta dengan tingkat ketelitian 1: 50.000, sebagaimana tercantum pada Lampiran I yang merupakan bagian tidak terpisahkan dari Peraturan Daerah ini.

Bagian Kedua
Sistem Perkotaan
Pasal 9

- (1) Sistem perkotaan sebagaimana dimaksud dalam Pasal 8 ayat (1) huruf a meliputi:
- a. Pusat Kegiatan Nasional (PKN);
 - b. Pusat Pelayanan Kawasan (PPK); dan
 - c. Pusat Pelayanan Lingkungan (PPL).
- (2) PKN sebagaimana dimaksud pada ayat (1) huruf a meliputi seluruh wilayah Kabupaten Deli Serdang yang merupakan bagian dari Kawasan Perkotaan Medan – Binjai – Deli Serdang dan Karo.
- (3) PPK sebagaimana dimaksud pada ayat (1) huruf b meliputi:
- a. Lubuk Pakam berfungsi sebagai pusat pemerintahan, perdagangan, dan jasa regional, kota transit, pusat pelayanan fasilitas sosial dan umum, perumahan dan permukiman, pusat olahraga dan sosial budaya;
 - b. Pancur Batu berfungsi sebagai pusat perdagangan dan jasa regional (pasar induk dan terminal sayur), *Transit Oriented Development* (TOD), pusat pendidikan dan olahraga, pariwisata, perumahan dan permukiman dan pertanian;
 - c. Tanjung Morawa berfungsi sebagai pusat perdagangan dan jasa, industri, perumahan dan permukiman, dan simpul transportasi;
 - d. Hampan Perak berfungsi sebagai pusat perdagangan dan jasa, industri, pariwisata, kegiatan kehutanan, kegiatan militer, perumahan dan permukiman, serta pertanian;
 - e. Percut Sei Tuan berfungsi sebagai pusat perumahan dan permukiman, perdagangan dan jasa regional, pertanian dan perikanan, industri, pusat pendidikan, kesehatan, olahraga, kegiatan kehutanan, dan pariwisata;
 - f. Sunggal berfungsi sebagai pusat perdagangan dan jasa, industri, perumahan dan permukiman, dan pertanian;
 - g. Deli Tua berfungsi sebagai pusat perdagangan dan jasa regional, *Transit Oriented Development* (TOD), pelayanan sosial, kesehatan, perumahan dan permukiman;
 - h. Galang berfungsi sebagai pusat perdagangan dan jasa lokal, pertanian, perkebunan, *Transit Oriented Development* (TOD), kegiatan militer, perumahan, dan permukiman;

- i. Labuhan Deli berfungsi sebagai pusat perdagangan dan jasa, industri, kegiatan kehutanan, perumahan dan permukiman, pengolahan pertanian, perkebunan, dan perikanan;
- j. Pantai Labu berfungsi sebagai pusat pengolahan pertanian, perikanan dan peternakan, pengembangan transportasi dan aerotropolis, perdagangan dan jasa, industri, pergudangan/ekspedisi, perumahan dan permukiman, kegiatan kehutanan, dan pariwisata;
- k. Batang Kuis berfungsi sebagai pusat perdagangan dan jasa regional, pertanian dan perkebunan, *Transit Oriented Development* (TOD), perumahan dan permukiman, dan pusat pendidikan dan olahraga;
- l. Sibolangit berfungsi sebagai pusat perdagangan dan jasa lokal, pariwisata, agropolitan, perumahan dan permukiman, kegiatan kehutanan, dan pertanian;
- m. Patumbak berfungsi sebagai pusat perdagangan dan jasa, industri, perumahan dan permukiman, serta pertanian; dan
- n. Beringin berfungsi sebagai pusat transportasi dan aerotropolis, pergudangan/ekspedisi, perdagangan dan jasa, perumahan dan permukiman, serta olahraga.

(4) PPL sebagaimana dimaksud pada ayat (1) huruf c meliputi:

- a. Gunung Meriah berfungsi sebagai pertanian, perkebunan, kegiatan kehutanan, perumahan dan permukiman;
- b. Senembah Tanjung Muda Hulu berfungsi sebagai pertanian, perkebunan, peternakan, permukiman, kegiatan kehutanan, dan pariwisata;
- c. Sibiru-biru berfungsi sebagai pengolahan pertanian, perkebunan, peternakan, permukiman, kegiatan kehutanan, dan pariwisata;
- d. Senembah Tanjung Muda Hilir berfungsi sebagai pertanian, perkebunan, peternakan, kegiatan kehutanan, dan permukiman;
- e. Bangun Purba berfungsi sebagai pertanian dan perkebunan, permukiman;
- f. Pagar Merbau berfungsi sebagai perdagangan dan jasa lokal, pengolahan pertanian, perkebunan, permukiman, dan pertanian;
- g. Kutalimbaru berfungsi sebagai pertanian dan perkebunan, perumahan, dan permukiman, kawasan kehutanan (Kawasan Suaka Alam, dan hutan produksi tetap) dan pariwisata; dan

h. Namorambe berfungsi sebagai perdagangan dan jasa lokal, perumahan dan permukiman, pertanian, pariwisata.

(5) Sistem perkotaan PPK sebagaimana dimaksud pada ayat (3) selanjutnya disusun dengan rencana detail tata ruang yang ditetapkan dengan peraturan kepala daerah.

Bagian Ketiga Sistem Jaringan Prasarana

Pasal 10

Sistem jaringan prasarana sebagaimana dimaksud dalam Pasal 8 ayat (1) huruf b terdiri dari:

- a. sistem jaringan transportasi;
- b. sistem jaringan energi;
- c. sistem jaringan telekomunikasi;
- d. sistem jaringan sumber daya air; dan
- e. sistem jaringan prasarana lainnya.

Paragraf 1 Sistem Jaringan Transportasi

Pasal 11

Sistem jaringan transportasi sebagaimana dimaksud dalam Pasal 10 huruf a terdiri dari:

- a. sistem jaringan transportasi darat;
- b. sistem jaringan transportasi laut; dan
- c. sistem jaringan transportasi udara.

Pasal 12

Sistem jaringan transportasi darat sebagaimana dimaksud dalam Pasal 11 huruf a meliputi:

- a. sistem jaringan jalan; dan
- b. sistem jaringan kereta api;

Pasal 13

(1) Sistem jaringan jalan sebagaimana dimaksud dalam Pasal 12 huruf a meliputi:

- a. jaringan jalan arteri;
- b. jaringan jalan kolektor;

- c. jaringan jalan lokal;
 - d. jaringan jalan lingkungan;
 - e. jaringan jalan tol;
 - f. jaringan jalan strategis;
 - g. terminal penumpang; dan
 - h. jembatan timbang.
- (2) Sistem jaringan arteri sebagaimana dimaksud pada ayat (1) huruf a berupa jaringan jalan arteri primer meliputi:
- a. BTS. Kota Medan – BTS. Kota Lubuk Pakam;
 - b. Jln. Medan (Lubuk Pakam);
 - c. Tugu Kota Lubuk Pakam – BTS. Kab. Serdang Bedagai;
 - d. BTS. Kota Medan – Tembung – Lubuk Pakam;
 - e. SP. Kayu Besar – Kuala Namu;
 - f. BTS. Kota Binjai – BTS. Kota Medan;
 - g. Jln. Lingkar Luar Binjai; dan
 - h. Jln. Amir Hamzah (Binjai).
- (3) Sistem jaringan kolektor sebagaimana dimaksud pada ayat (1) huruf b meliputi:
- a. kolektor primer meliputi:
 1. BTS. Kota Medan – BTS. Kab. Karo;
 2. Bangun Purba - Tiga Juhar;
 3. Sp. Tembakau Deli - Jl. Bandara Kuala Namu;
 4. Batang Kuis - Rantau Panjang;
 5. Ds. Aras Kabu - Tembok Bandara;
 6. Pasar Sore - Psr VI Kuala Namu;
 7. Jl. Abas Ds. Beringin;
 8. Jl. Emplasmen Kuala Namu;
 9. Sidodadi - Sidoarjo II Ramunia Ds. Beringin;
 10. Jl. Pantai Labu (Lubuk Pakam - Beringin);
 11. Pasar 3 Emplasmen Kuala Namu Desa Emplasmen Kuala Namu;
 12. Dsn Madiun Ds. Sidodadi - Ds. Sukamandi Hilir;
 13. Pasar 8 Biru Biru – BiruBiru;
 14. Biru Biru – Penen;
 15. Deli Tua (Jl. Stasiun) - Kongsi 5;
 16. Jl. Pasar V Dsn VI Ds. Kotasan;
 17. Jl. Kantor Desa Kotasan;
 18. Jl. Bukit Barisan;

19. Sp. Kebun Jagung – Kotasan;
20. Kotasan - Bandar Dolok;
21. Sp. Asrama Macan Kumbang 121 - Sp. Kebun Jagung;
22. Petumbukan - Bandar Dolok;
23. Sp. Dusun III - Galang Suka;
24. Galang - Galang Suka;
25. Jaharun A - Galang Suka;
26. Galang - Paya Gambar;
27. Sp. Brigif – Kotarih;
28. Naga Timbul(Jl. Nagarejo) - Bandar Dolok;
29. Hamparan Perak - Paluh Manan;
30. Karang Gading - Paluh Kurau;
31. Sp. Beringin – Klumpang;
32. Kota Datar - Telaga Tujuh;
33. Klumpang - Tanjung Gusta;
34. Paluh Manan - Kota Datar;
35. Paya Bakung - Sp. Kloni III;
36. Tandem Hilir - Kota Datar;
37. Tuntungan I – Kutalimbaru;
38. Namorih - Sp. Gambir (Ds. Sukadame);
39. SMK 1 Kutalimbaru - Batas Langkat;
40. SMK I Kutalimbaru;
41. Kutalimbaru – Namomirik;
42. Namomirik – Sukadame;
43. Sei Glugur – Berdikari;
44. Sukarende - Kwala Lau Bிக;ik;
45. Sukarende - Lau Bakeri;
46. Berdikari - Watas langkat;
47. Namomirik - Tanduk Benua;
48. Kp. Rimbun Baru - Lau Bakeri;
49. Pekan Kemis Ds. Karang Gading;
50. Watas Langkat - Karang Gading;
51. Telaga Tujuh - Karang Gading;
52. Jl. Purwo;
53. Jl. Sutomo;
54. Jl. Diponegoro;
55. Jl. K.H. Ahmad Dahlan;

56. Jl. Setia Budi;
57. Jl. Inpres (Pengadilan);
58. Jl. Sentiong;
59. Jl. Pembangunan Suka Mandi Hilir;
60. Jl. Thamrin;
61. Jl. Ahmad Yani;
62. Jl. Sudirman;
63. Batas Medan Johor - Batu Penjemuran;
64. Namorambe – Sembahe;
65. Batu Penjemuran – Namorambe;
66. Batu Penjemuran - Deli Tua;
67. Jl. SMP 1 Ds. Jati Baru;
68. Sp. Warung Seri - Jl. Pasar Melintang Dsn XI;
69. Sp. Rambung Merah – Sukadame;
70. Sp. Tuntungan – Tuntungan;
71. Jl. Pacuan Kuda Tarean Tani;
72. Perumahan Graha Tj. Anom - RSUP Adam Malik (Watas Kota Medan);
73. Sp. Tj. Anom - Sp. Sei Glugur;
74. Tuntungan - Sei Glugur;
75. Tuntungan - Tuntungan I;
76. Sp. Tj. Anom - Sp. Tuntungan;
77. Sp. Namorih – Namorih;
78. Pancur Batu - Durin Tonggal;
79. Durin Tonggal - Simalingkar (Bts. Medan);
80. Durin Tonggal - Batu Penjemuran;
81. Durin Tonggal - Sugau (Kuta Kepar);
82. Pantai Labu - Denai Sarang Burung;
83. Durian - Ds. Sidourip;
84. Sidoarjo II Ramunia - Pantai Labu Baru;
85. Pantai Labu Pekan - Rantau Panjang;
86. Pantai Labu Pekan - Pintu Belakang Bandara;
87. Kongsu 5 - Jl. Mesjid;
88. Marendal 1 (Watas Medan) - Jl. Kesehatan (Deli Tua);
89. Patumbak - Patumbak 1;
90. Watas Medan – Patumbak;
91. Sigara-gara - Deli Tua;

92. Jl. Stasiun Psr VII - Ds. Amplas;
93. Bandar Setia – Tembung;
94. Jl. RS. Haji (Tol Road) - Pasar V;
95. Jl. Selamat Ketaren;
96. Jl. Suasana Tengah Psr IV - Kongsu VI;
97. Sp. Paluh Gelombang - Tj. Selamat;
98. Bandar Setia – Percut;
99. Sp. Monyet - Paluh Merbau;
100. Jl. Sempurna - Batang Kuis;
101. Percut (Cinta Damai) - Ds. Sei Tuan;
102. Bts Medan - Tembung - (Jl. Beringin Psr VIII);
103. Jl. Kapt Batu Sihombing;
104. Sp. Unimed - Psr V Ismail Harun;
105. Bts Medan (Jl. Metrologi) - Batang Kuis;
106. Batas Medan - Kongsu VI;
107. Batas Medan - Bagan Percut;
108. Jl. Paluh Gelombang;
109. Jl SMPN 7 Percut Sei Tuan - Paluh Merbau;
110. Mertelu - Bandar Baru;
111. Penen – Mertelu;
112. Tanduk Benua - Bandar Baru;
113. Sp. Undian - Tadukan Raga;
114. Sp. Talun Kenas - Tadukan Raga;
115. Penen – Talapeta;
116. Undian - Pasar 7 Patumbak;
117. Penungkiran - Rambai Desa Penen;
118. Sp. Namolinting - Kuta Mbelin;
119. Jl Pendidikan Ds Purwodadi;
120. Jl Bintang Terang;
121. Jl Lembaga Pemasarakatan;
122. Jl Inpres - Blok Gading Ds Tanjung Gusta;
123. Jl Stasiun;
124. Sp. Kp. Lalang - Sp. Tg. Balai;
125. Sp. Tg. Balai - Sunggal Kanan;
126. Watas Medan (PAM Sunggal) - Sunggal Kanan (Jl. Setia Makmur);
127. Sunggal Kanan - Sei Beras Sekata;
128. Sp Sukamaju - Sei Beras Sekata;

129. Jl Masjid Ds Paya Geli Dsn III;
130. Sp Tj Balai - Sp Sukamaju;
131. Sei Beras Sekata - Tj Selamat;
132. Tj. Selamat (Watas Medan) - Sp. Tj. Anom;
133. Sei Beras Sekata – Sukaraya;
134. Sp. Sukamaju – Sukaraya;
135. Sp Sukamaju - Sada'arih (Sp. 4 Sei Mencirim);
136. Jl Pelita;
137. Diski – Sadarih;
138. Jl. Serasih - Jl. Pelita;
139. Jl. Pasar Kecil Ds. Medan Krio;
140. Jl Perintis Kemerdekaan;
141. Sei Semayang - Psr VI Diski;
142. Pasar IV Sei Semayang – Binjai;
143. Diski - Paya Bakung;
144. Jl Kompos;
145. Sp. Sa'adarih - Sp. Sei Glugur;
146. Sp Kompos (Jl. Pembangunan) - Pabrik Gula Sei Semayang;
147. Jl Kongsi;
148. Jl. SMP Negeri 2;
149. Jl. Ibnu Khatab Ds. Tanjung Morawa B;
150. Sp. Sinalco - Komplek Pemda;
151. Sp. Sungai Belumai - Dalu X B;
152. Sp. Penara - Sei Merah;
153. Jl. Industri Ds. Tanjung Morawa;
154. Sp. Kayu Besar (Limau Manis) - Sp. Undian;
155. Sp. Undian – Undian;
156. Jl. Dahlan Tanjung;
157. Jl. Kelapa Sawit;
158. Jl. Perintis Kemerdekaan;
159. Tanjung Morawa - Naga Timbul;
160. Sp. Penara - Aras Kabu; dan
161. Tanjung Pekan - Sp. Tadukan Raga.

b. kolektor sekunder, meliputi:

1. Ds. Sena - Tumpatan Nibung;
2. Batang Kuis – Serdang;
3. Jl. Damai Tumpatan Nibung Desa Batang Kuis Pekan;

4. Jl. Benteng Sungai Serdang - Ds. Serdang;
5. Pasar 1 Ds Sidomulyo;
6. Jl. Lingkar Ds. Petumbukan;
7. Sp. Jl. Sutan Arab - Kp. Tempel Ds. Klumpang Kp.;
8. Jl. Pasar V Jl. Klumpang - Tanjung Gusta;
9. Kota Datar - Tanjung Anom;
10. Dusun Rejo;
11. Jembatan Klambir Lima – Klumpang;
12. Gunung Kerang (Tandem Hilir II);
13. Serbajadi (TPA) - Salang Paku;
14. Sedarih – Serbajadi;
15. Jl. Kebun Sayur / Gg. Pelak;
16. Jl. Bersama;
17. Jl. T Fahrudin Bawah;
18. Jl. Perbatasan;
19. Jl. Bakti;
20. Jl. Sultan Hasannudin;
21. Jl. Mesjid Ds Sekip;
22. Jl. Karya Wisata Ujung;
23. Jl Bakti - Sp Umar Ds. Suka Raya;
24. Jl. Bakti Ds. Suka Raya;
25. Gg. Besi Ds. Ramunia I;
26. Jl. Batang Nibung;
27. Rantau Panjang - Pematang Biara;
28. Jl. Suka Tenang - Jl. SMAN 1 Deli Tua;
29. Jl. Pelikan Raya;
30. Jl. M Thalib Hasibuan (Kp. Karo Ds. Amplas);
31. Jl. Benteng Hilir (Bandar Khalipah);
32. Jl. Duku;
33. Jl. Garuda Raya;
34. Kp. Kolam - Bandar Setia;
35. Sp. Kolam - Kp. Kolam;
36. Jl. Pembangunan Ds. Kolam;
37. Jl. Datuk Kabu Psr III (Batas Medan - Tembung);
38. Pasar V Tembung;
39. Jl. Baru Ds. Tembung;
40. Kp Karo Psr III (Ds Amplas);

41. Jl. Kiwi Raya;
42. Jl. Teruno Joyo;
43. Jl. Satria Barat Desa Amplas;
44. Jl Mesjid Ds Purwodadi;
45. Jl. Kompos Ujung;
46. Dusun Bangun Mulia Ds. Medan Krio;
47. Jl Setia Raya;
48. Jl Bintang Terang - Jl Pasar 1 Paya Bakung;
49. Jl Baru Ds Sei Mencirim;
50. Sei Mencirim - Salang Paku;
51. Jl Pardede;
52. Blok Gading Ds. Tanjung Gusta - Jembatan Merah Ds. Klumpang
Kampung;
53. Jl Horas;
54. Jl. Turi Ds. Wonosari;
55. Dsn XII Ds. Wonosari;
56. Jl. Pendidikan Ds Dalu X B;
57. Darmosari - Tj. Baru;
58. Dalu X B – Wonosari;
59. Jl. Swasembada Ds. Dalu X B;
60. Sp. Wonosari – Wonosari;
61. Ds. Sei Merah - Dsn III Ds. Langau Seprang;
62. Sp. Cakra – Undian; dan
63. Dsn IV Naga Timbul - Dsn III Langau Seprang.

(4) Jaringan jalan lokal sebagaimana dimaksud pada ayat (1) huruf c berupa jaringan jalan lokal primer dan jalan lokal sekunder sebagaimana tercantum dalam Lampiran II yang merupakan bagian yang tidak terpisahkan dari Peraturan Daerah ini.

(5) Jaringan jalan lingkungan sebagaimana dimaksud pada ayat (1) huruf d berupa jaringan jalan lingkungan primer dan jaringan jalan lingkungan sekunder sebagaimana tercantum dalam Lampiran II yang merupakan bagian yang tidak terpisahkan dari Peraturan Daerah ini.

(6) Jaringan jalan tol sebagaimana dimaksud pada ayat (1) huruf e meliputi:

- a. Medan – Kualanamu – Tebing Tinggi;
- b. Balmera (Belawan – Medan – Tanjung Morawa);
- c. Medan – Binjai;

- d. Binjai – Langsa; dan
 - e. Fly Over Dari Inti Kota Menuju Jalan Tol.
- (7) Jaringan jalan strategis sebagaimana dimaksud pada ayat (1) huruf f, meliputi:
- a. Rawasaring (Tanjung Morawa – Saribudolok – Tongging);
 - b. Jalan Susur Pantai Timur;
 - c. Jalan bebas hambatan Medan – Berastagi (Kabupaten Karo);
 - d. Jalan alternatif akses Medan – Kualanamu; dan
 - e. Jalan alternatif Senembah Tanjung Muda Hulu – Tiga Panah (Kabupaten Karo)
- (8) Terminal penumpang sebagaimana dimaksud pada ayat (1) huruf g meliputi:
- a. terminal Tipe B berada di Kecamatan Lubuk Pakam; dan
 - b. terminal Tipe C berada di:
 1. Kecamatan Tanjung Morawa;
 2. Kecamatan Batang Kuis;
 3. Kecamatan Percut Sei Tuan;
 4. Kecamatan Hamparan Perak;
 5. Kecamatan Sunggal; dan
 6. Kecamatan Pancur Batu.
- (9) Jembatan timbang sebagaimana dimaksud pada ayat (1) huruf h berada di:
- a. Kecamatan Tanjung Morawa; dan
 - b. Kecamatan Sibolangit.

Pasal 14

- (1) Sistem jaringan kereta api sebagaimana dimaksud dalam Pasal 12 huruf b meliputi:
- a. jaringan jalur kereta api umum; dan
 - b. stasiun kereta api.
- (2) Jaringan jalur kereta api umum sebagaimana dimaksud pada ayat (1) huruf a berupa jaringan jalur kereta api antar kota meliputi :
- a. Medan – Binjai;
 - b. Medan – Bandar Klippa – Batang Kuis - Aras Kabu - Lubuk Pakam;
 - c. Aras Kabu – Kualanamu;
 - d. Medan – Pancur Batu;
 - e. Medan – Deli Tua;

- f. Lubuk Pakam – Galang – Bangun Purba; dan
- g. Delitua – Sibolangit.

(3) Stasiun kereta api sebagaimana dimaksud pada ayat (1) huruf b berupa staisun penumpang meliputi:

- a. Stasiun Bandar Khalipah berada di Kecamatan Percut Sei Tuan;
- b. Stasiun Batang Kuis berada di Kecamatan Batang Kuis;
- c. Stasiun Aras Kabu berada di Kecamatan Beringin;
- d. Stasiun Kualanamu berada di Kecamatan Pantai Labu;
- e. Stasiun Lubuk Pakam berada di Kecamatan Lubuk Pakam;
- f. Stasiun Galang berada di Kecamatan Galang;
- g. Stasiun Pancur Batu berada di Kecamatan Pancur Batu;
- h. Stasiun Deli Tua berada di Kecamatan Deli Tua;
- i. Stasiun Sunggal berada di Kecamatan Sunggal; dan
- j. Stasiun Bangun Purba berada di Kecamatan Bangun Purba.

Pasal 15

(1) Sistem jaringan transportasi laut sebagaimana dimaksud dalam Pasal 11 huruf b meliputi:

- a. pelabuhan laut; dan
- b. alur pelayaran di laut.

(2) Pelabuhan laut sebagaimana dimaksud pada ayat (1) huruf a berupa pelabuhan pengumpan lokal meliputi:

- a. Pelabuhan pengumpan lokal Pantai Labu, berada di Kecamatan Pantai Labu;
- b. Pelabuhan pengumpan lokal Rantau Panjang, berada di Kecamatan Pantai Labu; dan
- c. Pelabuhan pengumpan lokal Percut, berada di Kecamatan Percut Sei Tuan.

(3) Alur pelayaran sebagaimana dimaksud pada ayat (1) huruf b merupakan pelayaran umum dan perlintasan meliputi:

- a. Rantau Panjang – Belawan; dan
- b. Percut – Rantau Panjang – Pantai Labu.

Pasal 16

- (1) Sistem jaringan transportasi udara sebagaimana dimaksud dalam Pasal 11 huruf c meliputi:
 - a. bandar udara pengumpul skala pelayanan primer;
 - b. bandar udara khusus; dan
 - c. ruang udara untuk penerbangan.
- (2) Bandar udara pengumpul skala pelayanan primer sebagaimana dimaksud pada ayat (1) huruf a adalah Bandar Udara Internasional Kualanamu yang berada di Kecamatan Beringin dan Kecamatan Pantai Labu;
- (3) Bandar udara khusus sebagaimana dimaksud pada ayat (1) huruf b adalah Pangkalan TNI Angkatan Udara Soewondo yang berada di Kecamatan Hampan Perak;
- (4) Ruang udara untuk penerbangan sebagaimana dimaksud dalam ayat (1) huruf c terdiri atas:
 - a. ruang udara di atas bandar udara yang dipergunakan langsung untuk kegiatan bandar udara;
 - b. ruang udara di sekitar bandar udara yang dipergunakan untuk operasi penerbangan; dan
 - c. ruang udara yang ditetapkan sebagai jalur penerbangan.
- (5) Ruang udara untuk penerbangan sebagaimana dimaksud pada ayat (3) meliputi pengaturan dan pengelolaan kawasan keselamatan operasi penerbangan lebih lanjut dilaksanakan sesuai dengan ketentuan perundang-undangan.

Paragraf 2

Sistem Jaringan Energi

Pasal 17

- (1) Sistem jaringan energi sebagaimana dimaksud dalam Pasal 10 huruf b meliputi:
 - a. jaringan infrastruktur minyak dan gas bumi; dan
 - b. jaringan infrastruktur ketenagalistrikan.

(2) Jaringan infrastruktur minyak dan gas bumi sebagaimana dimaksud pada ayat (1) huruf a berupa jaringan yang menyalurkan minyak dan gas bumi dari fasilitas produksi - kilang pengolahan meliputi:

- a. jalur Wampu – Belawan yang melewati wilayah administrasi Medan, Deli Serdang (Kecamatan Hamparan Perak) dan Binjai, Provinsi Sumatera Utara;
- b. jalur Pantai Labu – Hamparan Perak yang melewati wilayah administrasi Medan, Deli Serdang (Kecamatan Hamparan Perak);
- c. jalur Hamparan Perak - Paya Pasir yang melewati wilayah administrasi Medan, Deli Serdang (Kecamatan Percut Sei Tuan);
- d. jalur distribusi Medan yang memiliki wilayah pelayanan Medan, Deli Serdang, Binjai dan sekitarnya;
- e. jalur Secanggang – Belawan yang melewati wilayah administrasi Medan, Deli Serdang (Kecamatan Hamparan Perak);
- f. jalur Medan – Dumai – Duri yang melewati wilayah administrasi Kabupaten Deli Serdang; dan
- g. jaringan pipa gas menuju kawasan industri Kabupaten Deli Serdang.

(3) Jaringan infrastruktur ketenagalistrikan sebagaimana dimaksud pada ayat (1) huruf b meliputi:

- a. infrastruktur pembangkit tenaga listrik dan sarana pendukungnya, meliputi:
 1. Pembangkit Listrik Tenaga Uap (PLTU) berada di:
 - a) Kecamatan Hamparan Perak; dan
 - b) Kecamatan Percut Sei Tuan.
 2. Pembangkit Listrik Tenaga Diesel (PLTD) berada di Kecamatan Tanjung Morawa;
 3. Pembangkit Listrik Tenaga Mini Hidro (PLTMH) berada di:
 - a) Kecamatan Sibolangit;
 - b) Kecamatan Sibiru-biru; dan
 - c) Kecamatan Gunung Meriah.
- b. infrastruktur penyaluran tenaga listrik dan sarana pendukungnya, meliputi:
 1. jaringan transmisi tenaga listrik untuk menyalurkan tenaga listrik antar sistem meliputi:

- a) Saluran Udara Tegangan Ekstra Tinggi (SUTET) 250 KV pada berada di Kecamatan Galang dan Kecamatan Tanjung Morawa; dan
 - b) Saluran Udara Tegangan Tinggi (SUTT) 150 KV pada seluruh kecamatan.
2. jaringan distribusi tenaga listrik meliputi Saluran Udara Tegangan Menengah (SUTM) pada seluruh kecamatan
 3. Gardu Induk (GI) yang berada di:
 - a) Kecamatan Galang;
 - b) Kecamatan Beringin;
 - c) Kecamatan Tanjung Morawa;
 - d) Kecamatan Namorambe;
 - e) Kecamatan Pancur Batu; dan
 - f) Kecamatan Percut Sei Tuan.

Paragraf 3

Sistem Jaringan Telekomunikasi

Pasal 18

- (1) Sistem jaringan telekomunikasi sebagaimana dimaksud dalam Pasal 10 huruf c meliputi:
 - a. jaringan tetap; dan
 - b. jaringan bergerak.
- (2) Jaringan tetap sebagaimana dimaksud ayat (1) huruf a berupa jaringan kabel meliputi jaringan telepon saluran tetap dan pusat otomatisasi sambungan telepon berada di seluruh kecamatan;
- (3) Jaringan bergerak sebagaimana dimaksud ayat (1) huruf b meliputi:
 - a. jaringan bergerak seluler yang terdiri dari *Base Transceiver Station* (BTS) yang dikelola dengan sistem menara telekomunikasi yang berada di:
 1. Kecamatan Lubuk Pakam;
 2. Kecamatan Tanjung Morawa;
 3. Kecamatan Percut Sei Tuan;
 4. Kecamatan Labuhan Deli;
 5. Kecamatan Pancur Batu;
 6. Kecamatan Sunggal; dan
 7. Kecamatan Labuhan Deli.
 - b. jaringan bergerak satelit di seluruh kecamatan.

Paragraf 4
Sistem Jaringan Sumber Daya Air
Pasal 19

- (1) Sistem jaringan sumber daya air sebagaimana dimaksud dalam Pasal 10 huruf d meliputi:
 - a. sistem jaringan sumber daya air lintas kabupaten/kota yang berada di wilayah kabupaten; dan
 - b. sistem jaringan sumber daya air kabupaten.
- (2) Sistem jaringan sumber daya air lintas kabupaten/kota yang berada di wilayah kabupaten sebagaimana dimaksud pada ayat (1) huruf a meliputi:
 - a. sumber air lintas Kabupaten meliputi Sungai Deli, Sungai Babura, Sungai Belawan, Sungai Ular, Sungai Percut dan Sungai Belumai; dan
 - b. prasarana sumber daya air lintas kabupaten meliputi sistem jaringan irigasi pada Daerah Irigasi (DI) Sungai Ular dan DI Bekala.
- (3) Sistem jaringan sumber daya air kabupaten sebagaimana dimaksud pada ayat (1) huruf b meliputi:
 - a. sumber air; dan
 - b. prasarana sumber daya air.
- (4) Sumber air sebagaimana dimaksud pada ayat (3) huruf a berupa air permukaan meliputi:
 - a. mata air yang berada di:
 1. Kecamatan Sibolangit;
 2. Kecamatan Senembah Tanjung Muda Hulu;
 3. Kecamatan Senembah Tanjung Muda Hilir; dan
 4. Kecamatan Gunung Meriah.
 - b. danau linting yang berada di Kecamatan Senembah Tanjung Muda Hulu
 - c. bendungan/waduk meliputi:
 1. bendungan Lau Simeme di Kecamatan Sibiru-biru;
 2. bendung Namorambe di Kecamatan Namorambe;
 3. bendung Bandar Sidoras di Kecamatan Percut Sei Tuan;
 4. bendung Sungai Ular di Kecamatan Galang;
 5. bendung Medan Krio di Kecamatan Sunggal;
 6. bendung Sei Serdang di Kecamatan Batang Kuis; dan
 7. bendung pendukung daerah irigasi.

- d. air tanah pada cekungan air tanah (CAT) meliputi CAT Wilayah I Medan, dengan daerah imbuhan air tanahnya berada di Kecamatan Sibolangit.
- (5) Prasarana sumber daya air sebagaimana dimaksud pada ayat (3) huruf b terdiri atas:
- a. Sistem jaringan irigasi meliputi:
1. jaringan irigasi primer berada di seluruh kecamatan;
 2. jaringan irigasi sekunder berada di:
 - a) Kecamatan Hamparan Perak;
 - b) Kecamatan Labuhan Deli;
 - c) Kecamatan Batang Kuis;
 - d) Kecamatan Pantai Labu;
 - e) Kecamatan Beringin;
 - f) Kecamatan Lubuk Pakam;
 - g) Kecamatan Pagar Berbau;
 - h) Kecamatan Tanjung Morawa;
 - i) Kecamatan Galang;
 - j) Kecamatan Sunggal;
 - k) Kecamatan Kutalimbaru;
 - l) Kecamatan Sibiru-biru; dan
 - m) Kecamatan Senembah Tanjung Muda Hilir.
 3. Daerah Irigasi (DI) tersebar di seluruh kecamatan yang rinciannya terdapat pada Lampiran III yang merupakan bagian yang tidak terpisahkan dari Peraturan Daerah ini.
- b. jaringan air baku untuk air bersih meliputi:
1. Kecamatan Deli Tua;
 2. Kecamatan Sunggal;
 3. Kecamatan Hamparan Perak,
 4. Kecamatan Pagar Merbau,
 5. Kecamatan Galang,
 6. Kecamatan Pantai Labu;
 7. Kecamatan Beringin,
 8. Kecamatan Patumbak;
 9. Kecamatan Tanjung Morawa;
 10. Kecamatan Sibolangit;
 11. Kecamatan Sibiru-biru;

12. Kecamatan Senembah Tanjung Muda Hulu; dan
 13. Kecamatan Senembah Tanjung Muda Hilir.
- c. jaringan air bersih ke kelompok pengguna meliputi:
1. Kecamatan Lubuk Pakam;
 2. Kecamatan Tanjung Morawa;
 3. Kecamatan Pantai Labu;
 4. Kecamatan Beringin;
 5. Kecamatan Percut Sei Tuan;
 6. Kecamatan Patumbak;
 7. Kecamatan Deli Tua;
 8. Kecamatan Namorambe;
 9. Kecamatan Sunggal;
 10. Kecamatan Pancur Batu;
 11. Kecamatan Hamparan Perak;
 12. Kecamatan Labuhan Deli;
 13. Kecamatan Pagar Merbau;
 14. Kecamatan Galang;
 15. Kecamatan Senembah Tanjung Muda Hilir; dan
 16. Kecamatan Senembah Tanjung Muda Hulu.

Paragraf 5

Sistem Jaringan Prasarana Lainnya

Pasal 20

- (1) Sistem jaringan prasarana lainnya sebagaimana dimaksud dalam Pasal 10 huruf e meliputi:
- a. sistem penyediaan air minum (SPAM);
 - b. sistem pengelolaan air limbah (SPAL);
 - c. sistem pengelolaan limbah bahan berbahaya dan beracun (B3);
 - d. sistem jaringan persampahan wilayah; dan
 - e. sistem jaringan evakuasi bencana.
- (2) Sistem penyediaan air minum (SPAM) sebagaimana dimaksud pada ayat (1) huruf a terdiri atas:
- a. jaringan perpipaan meliputi:
 1. unit air baku, meliputi:
 - a) Sungai Bah Singkam di Kecamatan Gunung Meriah;
 - b) Sungai Kumuh di Kecamatan Senembah Tanjung Muda Hulu;

- c) Sungai Lau Betaki di Kecamatan Senembah Tanjung Muda Hilir;
 - d) Mata Air Dua Warna di Kecamatan Sibolangit;
 - e) Sungai Deli di Kecamatan Sibolangit;
 - f) Sungai Seruei di Kecamatan Sibiru-biru;
 - g) Sungai Buaya di Kecamatan Galang;
 - h) Sungai Deli di Kecamatan Deli Tua;
 - i) Sungai Tuntungan di Kecamatan Pancur Batu;
 - j) Sungai Belumai di Kecamatan Tanjung Morawa;
 - k) Sungai Ular di Kecamatan Lubuk Pakam dan Kecamatan Beringin;
 - l) Sungai Serdang di Kecamatan Beringin;
 - m) Sungai Bedera di Kecamatan Hamparan Perak; dan
 - n) Sungai Belawan di Kecamatan Hamparan Perak.
2. unit produksi meliputi:
- a) Instalasi Pengelolaan Air (IPA) meliputi:
 - 1) IPA Baru di Kecamatan Senembah Tanjung Muda Hulu dan Kecamatan Senembah Tanjung Muda Hilir;
 - 2) IPA Deli Tua di Kecamatan Deli Tua;
 - 3) IPA Belumei dan IPA Bandar Labuhan di Kecamatan Tanjung Morawa;
 - 4) IPA Jembatan KA di Kecamatan Lubuk Pakam;
 - 5) IPA Limau Manis di Kecamatan Percut Sei Tuan;
 - 6) IPA Pulo Naga di Kecamatan Pantai Labu;
 - 7) IPA Sunggal di Kecamatan Sunggal;
 - 8) IPA Sibolangit di Kecamatan Sibolangit; dan
 - 9) IPA Hamparan Perak di Kecamatan Hamparan Perak.
 - b) unit produksi, meliputi:
 - 1) Unit Produksi Bangun Purba di Kecamatan Bangun Purba;
 - 2) Unit Produksi Sibolangit di Kecamatan Sibolangit;
 - 3) Unit Produksi Namorambe di Kecamatan Namorambe;
 - 4) Unit Produksi Pagar Merbau di Kecamatan Pagar Merbau;
 - 5) Unit Produksi Batang Kuis di Kecamatan Batang Kuis; dan
 - 6) Unit Produksi Hamparan Perak di Kecamatan Hamparan Perak.
3. unit distribusi meliputi:
- a) unit distribusi Pantai Labu di Kecamatan Pantai Labu;
 - b) unit distribusi Gunung Meriah di Kecamatan Gunung Meriah;

- c) unit distribusi Senembah Tanjung Muda Hilir di Kecamatan Senembah Tanjung Muda Hilir;
- d) unit distribusi Bangun Purba di Kecamatan Bangun Purba;
- e) unit distribusi Percut Sei Tuan di Kecamatan Percut Sei Tuan; dan
- f) unit distribusi Pancur Batu di Kecamatan Pancur Batu.

4. unit pelayanan meliputi:

- a) Kecamatan Gunung Meriah;
- b) Kecamatan Senembah Tanjung Muda Hulu;
- c) Kecamatan Sibolangit;
- d) Kecamatan Bangun Purba;
- e) Kecamatan Senembah Tanjung Muda Hilir;
- f) Kecamatan Sibiru-biru;
- g) Kecamatan Namorambe;
- h) Kecamatan Kutalimbaru;
- i) Kecamatan Galang;
- j) Kecamatan Pagar Merbau;
- k) Kecamatan Lubuk Pakam;
- l) Kecamatan Tanjung Morawa;
- m) Kecamatan Patumbak;
- n) Kecamatan Deli Tua;
- o) Kecamatan Pancur Batu;
- p) Kecamatan Sunggal;
- q) Kecamatan Labuhan Deli;
- r) Kecamatan Batang Kuis;
- s) Kecamatan Percut Sei Tuan;
- t) Kecamatan Hamparan Perak;
- u) Kecamatan Pantai Labu; dan
- v) Kecamatan Beringin.

b. bukan jaringan perpipaan meliputi sumur gali, sumur bor, terminal air, dan penempatan penampungan air hujan yang tersebar di seluruh kecamatan.

(3) Sistem pengelolaan air limbah (SPAL) sebagaimana dimaksud pada ayat (1) huruf b berupa infrastruktur Sistem Pembuangan Air Limbah Domestik (SPALD) berada di:

- a. Kecamatan Lubuk Pakam;
 - b. Kecamatan Tanjung Morawa;
 - c. Kecamatan Percut Sei Tuan;
 - d. Kecamatan Sunggal;
 - e. Kecamatan Pantai labu;
 - f. Kecamatan Beringin; dan
 - g. Kecamatan Senembah Tanjung Muda Hilir.
- (4) Sistem pengelolaan limbah bahan berbahaya dan beracun (B3) sebagaimana dimaksud pada ayat (1) huruf c berada di:
- a. Kecamatan Tanjung Morawa;
 - b. Kecamatan Percut Sei Tuan;
 - c. Kecamatan Labuhan Deli;
 - d. Kecamatan Hamparan Perak;
 - e. Kecamatan Patumbak; dan
 - f. Kecamatan Sunggal.
- (5) Sistem jaringan persampahan wilayah sebagaimana dimaksud pada ayat (1) huruf d meliputi:
- a. tempat pengelolaan sampah (TPS) dengan sistem 3R tersebar di seluruh kecamatan;
 - b. tempat pemrosesan akhir (TPA) sampah regional berada di Kecamatan Senembah Tanjung Muda Hilir; dan
 - c. TPA Kabupaten meliputi:
 - 1. TPA Senembah Tanjung Muda Hilir di Kecamatan Senembah Tanjung Muda Hilir;
 - 2. TPA Pantai Labu di Kecamatan Pantai Labu;
 - 3. TPA Galang di Kecamatan Galang;
 - 4. TPA Kutalimbaru di Kecamatan Kutalimbaru; dan
 - 5. TPA Tandukan Raga di Kecamatan Senembah Tanjung Muda Hilir.
- (6) Sistem jaringan evakuasi bencana sebagaimana dimaksud pada ayat (1) huruf e meliputi:
- a. jalur evakuasi bencana meliputi jaringan jalan Tuntungan – Kutalimbaru – Bandar Baru, Bandar Baru (Sibolangit) – Mertelu – Penen; dan Sibiru-biru – Buluhawar (Sibolangit); dan

- b. ruang evakuasi bencana meliputi sarana prasarana umum dan perkantoran yang dilengkapi fasilitas pendukung evakuasi bencana berada di Kecamatan Lubuk Pakam, Kecamatan Beringin, Kecamatan Pantai Labu, dan Kecamatan Pancur Batu.

BAB V

RENCANA POLA RUANG WILAYAH KABUPATEN

Bagian Kesatu

Umum

Pasal 21

- (1) Rencana Pola Ruang Wilayah Kabupaten Deli Serdang meliputi:
 - a. kawasan peruntukan lindung; dan
 - b. kawasan peruntukan budi daya.
- (2) Rencana pola ruang wilayah Kabupaten Deli Serdang digambarkan dalam peta dengan tingkat ketelitian 1 : 50.000, sebagaimana tercantum pada Lampiran IV yang merupakan bagian yang tidak terpisahkan dari Peraturan Daerah ini.

Bagian Kedua

Kawasan Peruntukan Lindung

Pasal 22

Kawasan peruntukan lindung sebagaimana dimaksud dalam Pasal 21 ayat

(1) huruf a meliputi:

- a. kawasan yang memberikan perlindungan terhadap kawasan bawahannya;
- b. kawasan perlindungan setempat;
- c. kawasan konservasi; dan
- d. kawasan lindung geologi.

Pasal 23

Kawasan yang memberikan perlindungan terhadap kawasan bawahannya sebagaimana dimaksud dalam Pasal 22 huruf a yaitu kawasan hutan lindung dengan luas lebih kurang 8.620 (delapan ribu enam ratus dua puluh) hektar berada di:

- a. Kecamatan Gunung Meriah;
- b. Kecamatan Senembah Tanjung Muda Hulu;

- c. Kecamatan Hamparan Perak;
- d. Kecamatan Percut Sei Tuan; dan
- e. Kecamatan Pantai Labu.

Pasal 24

- (1) Kawasan perlindungan setempat sebagaimana dimaksud dalam Pasal 22 huruf b meliputi:
 - a. sempadan sungai; dan
 - b. kawasan sekitar danau atau waduk.
- (2) Sempadan sungai sebagaimana dimaksud pada ayat (1) huruf a dengan luas lebih kurang 4.405 (empat ribu empat ratus lima) hektar tersebar di seluruh kecamatan.
- (3) Kawasan sekitar danau atau waduk sebagaimana dimaksud pada ayat (1) huruf b, dengan luas lebih kurang 136 (seratus tiga puluh enam) hektar yang berada di:
 - a. Kecamatan Sibiru-biru
 - b. Kecamatan Senembah Tanjung Muda Hulu;
 - c. Kecamatan Sunggal; dan
 - d. Kecamatan Pancur Batu.

Pasal 25

- (1) Kawasan konservasi sebagaimana dimaksud dalam Pasal 22 huruf c meliputi:
 - a. Kawasan suaka alam (KSA); dan
 - b. Kawasan pelestarian alam (KPA).
- (2) Kawasan Suaka Alam (KSA) sebagaimana dimaksud pada ayat (1) huruf a berupa Hutan Suaka Alam, Cagar Alam, dan Suaka Margasatwa seluas lebih kurang 4.778 (empat ribu tujuh ratus tujuh puluh delapan) hektar berada di:
 - a. Kecamatan Hamparan Perak;
 - b. Kecamatan Labuhan Deli; dan
 - c. Kecamatan Sibolangit.
- (3) Kawasan Pelestarian Alam (KPA) sebagaimana dimaksud pada ayat (1) huruf b berupa taman hutan raya dan taman wisata alam seluas lebih kurang 16.744 (enam belas ribu tujuh ratus empat puluh empat) hektar berada di:

- a. Kecamatan Sibiru-biru;
- b. Kecamatan Gunung Meriah;
- c. Kecamatan Kutalimbaru;
- d. Kecamatan Senembah Tanjung Muda Hilir;
- e. Kecamatan Senembah Tanjung Muda Hulu; dan
- f. Kecamatan Sibolangit.

Pasal 26

Kawasan lindung geologi sebagaimana dimaksud dalam Pasal 22 huruf d berupa kawasan yang memberikan perlindungan terhadap air tanah yaitu kawasan imbuhan air tanah dengan luas lebih kurang 76 (tujuh puluh enam) hektar berada di Kecamatan Sibolangit.

Bagian Ketiga

Kawasan Peruntukan Budi Daya

Pasal 27

Kawasan peruntukan budi daya sebagaimana dimaksud dalam Pasal 21 ayat

(1) huruf b meliputi:

- a. kawasan hutan produksi;
- b. kawasan pertanian;
- c. kawasan perikanan;
- d. kawasan peruntukan industri;
- e. kawasan permukiman;
- f. kawasan pertahanan dan keamanan;
- g. kawasan transportasi; dan
- h. badan air.

Pasal 28

(1) Kawasan hutan produksi sebagaimana dimaksud dalam Pasal 27 huruf a meliputi:

- a. kawasan hutan produksi tetap; dan
- b. kawasan hutan produksi terbatas.

(2) Kawasan hutan produksi tetap sebagaimana dimaksud pada ayat (1) huruf a seluas lebih kurang 25.874 (dua puluh lima ribu delapan ratus tujuh puluh empat) hektar berada di:

- a. Kecamatan Senembah Tanjung Muda Hulu;
- b. Kecamatan Sibolangit;

- c. Kecamatan Kutalimbaru;
 - d. Kecamatan Sibiru-biru;
 - e. Kecamatan Senembah Tanjung Muda Hilir; dan
 - f. Kecamatan Bangun Purba;
- (3) Kawasan hutan produksi terbatas sebagaimana dimaksud pada ayat (1) huruf b seluas lebih kurang 3.037 (tiga ribu tiga puluh tujuh) hektar berada di:
- a. Kecamatan Hamparan Perak; dan
 - b. Kecamatan Percut Sei Tuan;
 - c. Kecamatan Kutalimbaru

Pasal 29

- (1) Kawasan pertanian sebagaimana dimaksud dalam Pasal 27 huruf b meliputi:
- a. kawasan tanaman pangan;
 - b. kawasan hortikultura; dan
 - c. kawasan perkebunan.
- (2) Kawasan tanaman pangan sebagaimana dimaksud pada ayat (1) huruf a dengan luas lebih kurang 34.221 (tiga puluh empat ribu dua ratus dua puluh satu) hektar berada di:
- a. Kecamatan Pancur Batu;
 - b. Kecamatan Namorambe;
 - c. Kecamatan Kutalimbaru;
 - d. Kecamatan Patumbak;
 - e. Kecamatan Sibiru-biru;
 - f. Kecamatan Senembah Tanjung Muda Hilir;
 - g. Kecamatan Senembah Tanjung Muda Hulu;
 - h. Kecamatan Sibolangit;
 - i. Kecamatan Galang;
 - j. Kecamatan Gunung Meriah;
 - k. Kecamatan Bangun Purba;
 - l. Kecamatan Lubuk Pakam;
 - m. Kecamatan Sunggal;
 - n. Kecamatan Tanjung Morawa;
 - o. Kecamatan Hamparan Perak;
 - p. Kecamatan Labuhan Deli;
 - q. Kecamatan Deli Tua;
 - r. Kecamatan Batang Kuis;

- s. Kecamatan Beringin;
 - t. Kecamatan Pantai Labu;
 - u. Kecamatan Pagar Merbau; dan
 - v. Kecamatan Percut Sei Tuan.
- (3) Kawasan hortikultura sebagaimana dimaksud pada ayat (1) huruf b, dengan luas lebih kurang 11.033 (sebelas ribu tiga puluh tiga) hektar berada di:
- a. Kecamatan Pancur Batu;
 - b. Kecamatan Namorambe;
 - c. Kecamatan Kutalimbaru;
 - d. Kecamatan Patumbak;
 - e. Kecamatan Sibiru-biru;
 - f. Kecamatan Senembah Tanjung Muda Hilir;
 - g. Kecamatan Senembah Tanjung Muda Hulu;
 - h. Kecamatan Sibolangit;
 - i. Kecamatan Galang;
 - j. Kecamatan Gunung Meriah;
 - k. Kecamatan Bangun Purba;
 - l. Kecamatan Lubuk Pakam;
 - m. Kecamatan Sunggal;
 - n. Kecamatan Tanjung Morawa;
 - o. Kecamatan Hamparan Perak;
 - p. Kecamatan Labuhan Deli;
 - q. Kecamatan Deli Tua;
 - r. Kecamatan Batang Kuis;
 - s. Kecamatan Beringin;
 - t. Kecamatan Pantai Labu;
 - u. Kecamatan Pagar Merbau; dan
 - v. Kecamatan Percut Sei Tuan
- (4) Kawasan perkebunan sebagaimana dimaksud pada ayat (1) huruf c, dengan luas lebih kurang 94.884 (sembilan puluh empat ribu delapan ratus delapan puluh empat) hektar berada di:
- a. Kecamatan Pancur Batu;
 - b. Kecamatan Namorambe;
 - c. Kecamatan Kutalimbaru;
 - d. Kecamatan Patumbak;
 - e. Kecamatan Sibiru-biru;

- f. Kecamatan Senembah Tanjung Muda Hilir;
 - g. Kecamatan Senembah Tanjung Muda Hulu;
 - h. Kecamatan Sibolangit;
 - i. Kecamatan Galang;
 - j. Kecamatan Gunung Meriah;
 - k. Kecamatan Bangun Purba;
 - l. Kecamatan Lubuk Pakam;
 - m. Kecamatan Sunggal;
 - n. Kecamatan Tanjung Morawa;
 - o. Kecamatan Hamparan Perak;
 - p. Kecamatan Labuhan Deli;
 - q. Kecamatan Deli Tua;
 - r. Kecamatan Batang Kuis;
 - s. Kecamatan Beringin;
 - t. Kecamatan Pantai Labu;
 - u. Kecamatan Pagar Merbau; dan
 - v. Kecamatan Percut Sei Tuan
- (5) Kawasan pertanian pangan berkelanjutan (KP2B) yang merupakan bagian dari kawasan tanaman pangan dan kawasan hortikultura dengan luas lebih kurang 26.212,096 (dua puluh enam ribu dua ratus dua belas koma sembilan puluh enam) hektar berada di
- a. Kecamatan Pancur Batu;
 - b. Kecamatan Namorambe;
 - c. Kecamatan Kutalimbaru;
 - d. Kecamatan Patumbak;
 - e. Kecamatan Sibiru-biru;
 - f. Kecamatan Senembah Tanjung Muda Hilir;
 - g. Kecamatan Senembah Tanjung Muda Hulu;
 - h. Kecamatan Sibolangit;
 - i. Kecamatan Galang;
 - j. Kecamatan Gunung Meriah;
 - k. Kecamatan Bangun Purba;
 - l. Kecamatan Lubuk Pakam;
 - m. Kecamatan Sunggal;
 - n. Kecamatan Tanjung Morawa;
 - o. Kecamatan Hamparan Perak;
 - p. Kecamatan Labuhan Deli;

- q. Kecamatan Deli Tua;
 - r. Kecamatan Batang Kuis;
 - s. Kecamatan Beringin;
 - t. Kecamatan Pantai Labu;
 - u. Kecamatan Pagar Merbau; dan
 - v. Kecamatan Percut Sei Tuan
- (6) Di dalam kawasan tanaman pangan sebagaimana dimaksud dalam ayat (2) terdapat:
- a. kawasan tanaman pangan yang berdasarkan ketentuan peraturan perundang-undangan di bidang kehutanan masih ditetapkan sebagai kawasan hutan lindung selanjutnya disebut kawasan hutan lindung/kawasan tanaman pangan seluas lebih kurang 331 (tiga ratus tiga puluh satu) hektar di Kecamatan Gunung Meriah, Kecamatan Hamparan Perak, Kecamatan Pantai Labu, Kecamatan Percut Sei Tuan, Kecamatan Senembah Tanjung Muda Hulu;
 - b. kawasan tanaman pangan yang berdasarkan ketentuan peraturan perundang-undangan di bidang kehutanan masih ditetapkan sebagai kawasan hutan produksi terbatas selanjutnya disebut kawasan hutan produksi terbatas/kawasan tanaman pangan seluas lebih kurang 3 (tiga) hektar di Kecamatan Hamparan Perak, dan Kecamatan Percut Sei Tuan;
 - c. kawasan tanaman pangan yang berdasarkan ketentuan peraturan perundang-undangan di bidang kehutanan masih ditetapkan sebagai kawasan hutan produksi tetap selanjutnya disebut kawasan hutan produksi tetap/kawasan tanaman pangan seluas lebih kurang 136 (seratus tiga puluh enam) hektar di Kecamatan Sibiru-biru, Kecamatan Kutalimbaru, Kecamatan Senembah Tanjung Muda Hilir, Kecamatan Senembah Tanjung Muda Hulu, dan Kecamatan Sibolangit.
- (7) Di dalam kawasan perkebunan sebagaimana dimaksud dalam ayat (4) terdapat:
- a. kawasan perkebunan yang berdasarkan ketentuan peraturan perundang-undangan di bidang kehutanan masih ditetapkan sebagai kawasan hutan lindung selanjutnya disebut hutan lindung/kawasan perkebunan seluas lebih kurang 7.161 (tujuh ribu seratus enam puluh satu) hektar di Kecamatan Gunung Meriah, Kecamatan

Hamparan Perak, Kecamatan Pantai Labu, Kecamatan Percut Sei Tuan, Kecamatan Senembah Tanjung Muda Hulu.

- b. kawasan perkebunan yang berdasarkan ketentuan peraturan perundang-undangan di bidang kehutanan masih ditetapkan sebagai kawasan hutan produksi terbatas selanjutnya disebut kawasan hutan produksi terbatas/kawasan perkebunan seluas lebih kurang 3 (tiga) hektar di Kecamatan Hamparan Perak, dan Kecamatan Percut Sei Tuan;
 - c. kawasan perkebunan yang berdasarkan ketentuan peraturan perundang-undangan di bidang kehutanan masih ditetapkan sebagai kawasan hutan produksi tetap selanjutnya disebut kawasan hutan produksi tetap/kawasan perkebunan seluas lebih kurang 18.883 (delapan belas ribu delapan ratus delapan puluh tiga) hektar di Kecamatan Bangun Purba, Kecamatan Sibiru-biru, Kecamatan Kutalimbaru, Kecamatan Senembah Tanjung Muda Hilir, Kecamatan Senembah Tanjung Muda Hulu, Kecamatan Sibolangit.
- (8) Perubahan peruntukan dan fungsi kawasan hutan sebagaimana dimaksud pada ayat (6) dan (7) dilaksanakan sesuai dengan ketentuan peraturan perundang-undangan.

Pasal 30

Kawasan perikanan sebagaimana dimaksud dalam Pasal 27 huruf c berupa sarana penunjang tempat pendaratan ikan (TPI) serta tempat pengolahan hasil perikanan yang berada di:

- a. Kecamatan Labuhan Deli;
- b. Kecamatan Percut Sei Tuan;
- c. Kecamatan Hamparan Perak; dan
- d. Kecamatan Pantai Labu.

Pasal 31

Kawasan peruntukan industri sebagaimana dimaksud dalam Pasal 27 huruf d seluas lebih kurang 6.996 (enam ribu sembilan ratus sembilan puluh enam) hektar berada di:

- a. Kecamatan Percut Sei Tuan;
- b. Kecamatan Labuhan Deli;
- c. Kecamatan Tanjung Morawa;
- d. Kecamatan Hamparan Perak;

- e. Kecamatan Pantai Labu;
- f. Kecamatan Patumbak; dan
- g. Kecamatan Sunggal.

Pasal 32

- (1) Kawasan permukiman sebagaimana dimaksud dalam Pasal 27 huruf e meliputi:
 - a. kawasan permukiman perkotaan; dan
 - b. kawasan permukiman perdesaan.
- (2) Kawasan permukiman perkotaan sebagaimana dimaksud pada ayat (1) huruf a, seluas lebih kurang 35.793 (tiga puluh lima ribu tujuh ratus sembilan puluh tiga) hektar, yang berada di:
 - a. Kecamatan Lubuk Pakam;
 - b. Kecamatan Pancur Batu;
 - c. Kecamatan Tanjung Morawa;
 - d. Kecamatan Hamparan Perak;
 - e. Kecamatan Percut Sei Tuan;
 - f. Kecamatan Sunggal;
 - g. Kecamatan Deli Tua;
 - h. Kecamatan Galang;
 - i. Kecamatan Patumbak;
 - j. Kecamatan Labuhan Deli,
 - k. Kecamatan Pantai Labu;
 - l. Kecamatan Beringin;
 - m. Kecamatan Batang Kuis;
 - n. Kecamatan Sibolangit;
 - o. Kecamatan Namorambe;
 - p. Kecamatan Pagar Merbau;
 - q. Kecamatan Kutalimbaru;
 - r. Kecamatan Sibiru-biru.
- (3) Kawasan permukiman perdesaan sebagaimana dimaksud pada ayat (1) huruf b seluas lebih kurang 7.717 (tujuh ribu tujuh ratus tujuh belas) hektar yang berada di:
 - a. Kecamatan Pancur Batu;
 - b. Kecamatan Namorambe;
 - c. Kecamatan Kutalimbaru;

- d. Kecamatan Patumbak;
 - e. Kecamatan Sibiru-biru;
 - f. Kecamatan Senembah Tanjung Muda Hilir;
 - g. Kecamatan Senembah Tanjung Muda Hulu;
 - h. Kecamatan Sibolangit;
 - i. Kecamatan Galang;
 - j. Kecamatan Gunung Meriah;
 - k. Kecamatan Bangun Purba;
 - l. Kecamatan Sunggal;
 - m. Kecamatan Tanjung Morawa;
 - n. Kecamatan Hamparan Perak;
 - o. Kecamatan Labuhan Deli;
 - p. Kecamatan Deli Tua;
 - q. Kecamatan Beringin; dan
 - r. Kecamatan Pagar Merbau;
- (9) Di dalam kawasan permukiman perdesaan sebagaimana dimaksud pada ayat (3) terdapat:
- a. kawasan permukiman perdesaan yang berdasarkan ketentuan peraturan perundang-undangan di bidang kehutanan masih ditetapkan sebagai kawasan hutan lindung selanjutnya disebut kawasan hutan lindung/kawasan permukiman perdesaan seluas lebih kurang 142 (seratus empat puluh dua) hektar di Kecamatan Gunung Meriah, Kecamatan Hamparan Perak, Kecamatan Pantai Labu, Kecamatan Percut Sei Tuan, dan Kecamatan Senembah Tanjung Muda Hulu;
 - b. kawasan permukiman perdesaan yang berdasarkan ketentuan peraturan perundang-undangan di bidang kehutanan masih ditetapkan sebagai kawasan hutan produksi tetap selanjutnya disebut kawasan hutan produksi tetap/kawasan permukiman perdesaan seluas lebih kurang 182 (seratus delapan puluh dua) hektar di Kecamatan Sibiru-biru, Kecamatan Kutalimbaru, Kecamatan Senembah Tanjung Muda Hilir, Kecamatan Senembah Tanjung Muda Hulu, dan Kecamatan Sibolangit.
- (10) Perubahan peruntukan dan fungsi kawasan hutan sebagaimana dimaksud pada ayat (9) dilaksanakan sesuai dengan ketentuan peraturan perundang-undangan.

Pasal 33

Kawasan pertahanan dan keamanan sebagaimana dimaksud dalam Pasal 27 huruf f seluas lebih kurang 1.618 (seribu enam ratus delapan belas) hektar meliputi:

- a. Pangkalan TNI Angkatan Udara Soewondo di Kecamatan Hamparan Perak;
- b. Pangkalan TNI Angkatan Laut di Kecamatan Hamparan Perak;
- c. Yonif 121 Macan Kumbang Jaharun B di Kecamatan Galang;
- d. Polisi Sektor Pancur Batu di Kecamatan Pancur Batu;
- e. Polisi Sektor Deli Tua di Kecamatan Deli Tua;
- f. Polisi Sektor Percut Sei Tuan di Kecamatan Percut Sei Tuan;
- g. Polisi Sektor Namorambe di Kecamatan Namorambe;
- h. Polisi Sektor Gunung Meriah di Kecamatan Gunung Meriah;
- i. Polisi Sektor Galang Kota di Kecamatan Galang;
- j. Polisi Sektor Beringin di Kecamatan Beringin;
- k. Polisi Sektor Binjai di Kecamatan Hamparan Perak;
- l. Polisi Sektor Bangun Purba di Kecamatan Bangun Purba;
- m. Polisi Sektor Batang Kuis di Kecamatan Batang Kuis;
- n. Polisi Sektor Pagar Merbau di Kecamatan Pagar Merbau;
- o. Polisi Sektor Tanjung Morawa di Kecamatan Tanjung Morawa;
- p. Polisi Sektor Patumbak di Kecamatan Patumbak;
- q. Polisi Militer Sub Denpom I/1-3 di Kecamatan Lubuk Pakam;
- r. Kesatuan Radar TNI AL Pangkalan Utama TNI AL I Belawan di Kecamatan Tanjung Morawa;
- s. Komando Rayon Militer Tanjung Morawa di Kecamatan Tanjung Morawa;
- t. Komando Rayon Militer 0201-14/PB di Kecamatan Pancur Batu;
- u. Komando Rayon Militer 06/LP di Kecamatan Lubuk Pakam;
- v. Komando Rayon Militer 15/DT di Kecamatan Deli Tua;
- w. Komando Rayon Militer 01/SGL di Kecamatan Sunggal;
- x. Komando Rayon Militer 18/GL di Kecamatan Galang;
- y. Kodim 0201/BS Pematang Johar di Kecamatan Labuhan Deli;
- z. Kodim 0204/DS Pagar Merbau Tiga di Kecamatan Lubuk Pakam;
- aa. Komando Rayon Militer 02/KTL di Kecamatan Kutalimbaru;
- bb. Kodam Deli Tua di Kecamatan Namorambe (HUBDAM);
- cc. Kesatuan Berigif 7/RR di Kecamatan Galang;
- dd. Kepolisian Resort Kota Medan (sektor Percut Sei Tuan) di Kecamatan Percut Sei Tuan;
- ee. Batalion Zeni Tempur I Kompi A Tuntungan Dua di Kecamatan Pancur Batu
- ff. Batalion Armed – 2/105 Sidomulyo di Kecamatan Sibiru-biru; dan
- gg. Barak TNI Zeni Tuntungan Dua di Kecamatan Pancur Batu.

Pasal 34

Kawasan transportasi sebagaimana dimaksud dalam Pasal 27 huruf g seluas lebih kurang 1.365 (seribu tiga ratus enam puluh lima) hektar berada di:

- a. Kecamatan Pantai Labu; dan
- b. Kecamatan Beringin.

Pasal 35

Badan air sebagaimana dimaksud dalam Pasal 27 huruf h seluas lebih kurang 1.780 (seribu tujuh ratus delapan puluh) hektar tersebar di seluruh kecamatan.

BAB VI

PENETAPAN KAWASAN STRATEGIS KABUPATEN

Pasal 36

- (1) Penetapan kawasan strategis meliputi:
 - a. kawasan strategis nasional (KSN);
 - b. kawasan strategis provinsi (KSP); dan
 - c. kawasan strategis kabupaten (KSK).
- (2) Kawasan strategis nasional sebagaimana dimaksud pada ayat (1) huruf a yang merupakan kawasan strategis nasional dari sudut kepentingan pertumbuhan ekonomi meliputi Kawasan Perkotaan Medan - Binjai - Deli Serdang - Karo (Mebidangro).
- (3) Kawasan strategis provinsi sebagaimana dimaksud pada ayat (1) huruf b merupakan kawasan strategis yang meliputi:
 - a. kawasan situs dan peninggalan bersejarah Kota Cina di Kota Medan dan Kota Rintang di Kabupaten Deli Serdang;
 - b. bangunan bersejarah budaya Kesultanan Deli di Kota Medan dan Kabupaten Deli Serdang.
- (4) Kawasan strategis kabupaten sebagaimana dimaksud pada ayat (1) huruf c terdiri atas:
 - a. kawasan strategis dari sudut kepentingan pertumbuhan ekonomi meliputi:
 1. kawasan strategis cepat tumbuh di Kecamatan Percut Sei Tuan;
 2. kawasan strategis cepat tumbuh di Kecamatan Tanjung Morawa;

3. kawasan strategis cepat tumbuh di Kecamatan Hamparan Perak;
 4. kawasan strategis cepat tumbuh di Kecamatan Patumbak;
 5. kawasan strategis cepat tumbuh di Kecamatan Sunggal;
 6. kawasan strategis cepat tumbuh di Kecamatan Labuhan Deli
 7. kawasan olahraga dan budaya di Kecamatan Batang Kuis;
 8. kawasan *aerocity* di Kecamatan Pantai Labu dan Kecamatan Beringin; dan
 9. kawasan pendidikan di Kecamatan Percut Sei Tuan dan Kecamatan Pancur Batu.
- b. kawasan strategis dari sudut kepentingan sosial budaya meliputi:
1. kawasan pusat sosial dan budaya di Kecamatan Lubuk Pakam;
 2. kawasan Situs Putri Hijau di Kecamatan Deli Tua dan Kecamatan Namorambe; dan
 3. kawasan pusat pendidikan dan pariwisata di Kecamatan Pancur Batu.
- c. kawasan strategis dari sudut kepentingan fungsi dan daya dukung lingkungan hidup meliputi kawasan *eco-edu tourism* di Kecamatan Sibolangit.
- (5) Penetapan kawasan strategis kabupaten sebagaimana dimaksud pada ayat (4) digambarkan dalam peta kawasan strategis kabupaten dengan tingkat ketelitian 1:50.000 sebagaimana tercantum dalam Lampiran V yang merupakan bagian tidak terpisahkan dari peraturan daerah ini.

BAB VII

ARAHAN PEMANFAATAN RUANG WILAYAH KABUPATEN

Bagian Kesatu

Umum

Pasal 37

- (1) Arahkan pemanfaatan ruang meliputi:
- a. program utama;
 - b. lokasi;
 - c. besaran;
 - d. sumber pendanaan;
 - e. instansi pelaksana; dan
 - f. waktu pelaksanaan.

- (2) Program utama pemanfaatan ruang sebagaimana dimaksud pada ayat (1) huruf a meliputi:
 - a. perwujudan rencana struktur ruang wilayah kabupaten;
 - b. perwujudan rencana pola ruang wilayah kabupaten; dan
 - c. perwujudan kawasan-kawasan strategis kabupaten.
- (3) Sumber pendanaan program pemanfaatan ruang bersumber dari anggaran pendapatan dan belanja negara, anggaran pendapatan dan belanja daerah provinsi, anggaran pendapatan dan belanja daerah kabupaten, swasta, masyarakat dan/atau sumber lain yang sah.
- (4) Pelaksana kegiatan terdiri dari Pemerintah, Pemerintah Provinsi, Pemerintah Kabupaten, Swasta, dan Masyarakat.
- (5) Waktu pelaksanaan terdiri dari 4 (empat) tahapan, yaitu:
 - a. tahap I pada periode Tahun 2021 sd Tahun 2026;
 - b. tahap II pada periode Tahun 2027 sd Tahun 2031;
 - c. tahap III pada periode Tahun 2032 sd Tahun 2036; dan
 - d. tahap IV pada periode Tahun 2037 sd Tahun 2041.
- (6) Rincian program utama, lokasi, besaran, sumber pendanaan, instansi pelaksana, dan waktu pelaksanaan sebagaimana dimaksud pada ayat (1) tercantum dalam Lampiran VI yang merupakan bagian tidak terpisahkan dari Peraturan Daerah ini.

Bagian Kedua

Indikasi Program Utama Perwujudan Struktur Ruang

Pasal 38

- (1) Perwujudan rencana struktur ruang wilayah kabupaten sebagaimana dimaksud dalam Pasal 37 ayat (2) huruf a meliputi
 - a. perwujudan pusat-pusat kegiatan di wilayah kabupaten; dan
 - b. perwujudan sistem jaringan prasarana kabupaten.
- (2) Perwujudan pusat-pusat kegiatan di wilayah kabupaten sebagaimana dimaksud pada ayat (1) huruf a yaitu:
 - a. pengembangan dan penataan PPK meliputi Lubuk Pakam, Pancur Batu, Tanjung Morawa, Hampan Perak, Percut Sei Tuan, Sunggal, Deli Tua, Galang, Labuhan Deli, Pantai Labu, Batang Kuis, Sibolangit, Patumbak, Beringin; dan

- b. pengembangan dan penataan PPL meliputi Gunung Meriah, Senembah Tanjung Muda Hulu, Sibiru-biru, Senembah Tanjung Muda Hilir, Bangun Purba, Pagar Merbau, Kutalimbaru, Namorambe.
- (3) Perwujudan sistem jaringan prasarana kabupaten sebagaimana dimaksud pada ayat (1) huruf b meliputi:
- a. perwujudan sistem jaringan transportasi;
 - b. perwujudan sistem jaringan energi;
 - c. perwujudan sistem jaringan telekomunikasi;
 - d. perwujudan sistem jaringan sumber daya air; dan
 - e. perwujudan sistem jaringan prasarana lainnya.
- (4) Perwujudan sistem jaringan transportasi sebagaimana dimaksud pada ayat (3) huruf a meliputi:
- a. perwujudan sistem jaringan transportasi darat;
 - b. perwujudan sistem jaringan transportasi laut; dan
 - c. perwujudan sistem jaringan transportasi udara
- (5) Perwujudan sistem jaringan transportasi darat sebagaimana dimaksud pada ayat (4) huruf a meliputi:
- a. pengembangan sistem jaringan jalan yaitu:
 - 1. pemeliharaan rutin dan berkala jalan nasional yang meliputi jalan arteri primer, jalan kolektor primer 1 dan jalan tol;
 - 2. pemeliharaan rutin dan berkala jalan provinsi yang meliputi jalan kolektor primer 2 dan jalan strategis provinsi;
 - 3. pemeliharaan rutin dan berkala jalan kabupaten;
 - 4. peningkatan jalan kabupaten menjadi jalan nasional (arteri);
 - 5. peningkatan jalan kabupaten menjadi jalan provinsi (kolektor primer) lintas kabupaten;
 - 6. peningkatan jalan kabupaten yaitu jalan lokal;
 - 7. pengembangan terminal tipe B;
 - 8. pembangunan terminal tipe C; dan
 - 9. peningkatan terminal tipe C.
 - b. pengembangan sistem jaringan kereta api yang meliputi:
 - 1. pengembangan dan peningkatan jalur kereta api; dan
 - 2. reaktivasi jalur kereta api yang lama.

- (6) Perwujudan sistem jaringan transportasi laut sebagaimana dimaksud pada ayat (4) huruf b yaitu:
- a. peningkatan pelabuhan laut (pengumpulan lokal);
 - b. pembangunan pelabuhan khusus industri (*dry port*)
- (7) Perwujudan sistem jaringan transportasi udara sebagaimana dimaksud pada ayat (4) huruf c yaitu:
- a. pengembangan bandar udara pengumpul skala primer; dan
 - b. pengembangan bandar udara khusus.
- (8) Perwujudan sistem jaringan energi sebagaimana dimaksud pada ayat (3) huruf b meliputi:
- a. pengembangan dan peningkatan jaringan infrastruktur minyak dan gas bumi yaitu:
 1. pembangunan jaringan pipa gas bumi nasional; dan
 2. pengembangan dan peningkatan jaringan pipa gas bumi nasional
 - b. pengembangan infrastruktur ketenagalistrikan yaitu:
 1. pengembangan jaringan distribusi tenaga listrik;
 2. peningkatan pelayanan; dan
 3. pembangunan gardu induk dan peningkatan kapasitas gardu induk.
- (9) Perwujudan sistem jaringan telekomunikasi sebagaimana dimaksud pada ayat (3) huruf c meliputi:
- a. pengembangan jaringan tetap berupa penambahan sambungan telepon kabel; dan
 - b. pengembangan jaringan bergerak berupa pengembangan jaringan bergerak satelit.
- (10) Perwujudan sistem jaringan sumber daya air sebagaimana dimaksud pada ayat (3) huruf d meliputi:
- a. peningkatan sumber air baku yaitu:
 1. peningkatan sumber air baku untuk air bersih; dan
 2. peningkatan pemanfaatan air permukaan sebagai air baku pertanian.
 3. Pembangunan Bendung Namorambe
 4. Pembangunan Bendung Sei Serdang
 - b. pengembangan prasarana sumber daya air yaitu:
 1. peningkatan dan pemeliharaan jaringan irigasi;
 2. rehabilitasi jaringan irigasi eksisting;

3. pembangunan dan perluasan jaringan irigasi yang baru;
 4. peningkatan dan pemeliharaan jaringan air bersih bagi seluruh kecamatan;
 5. pengendalian banjir; dan
 6. pengamanan sempadan sungai dan pantai.
- (11) Perwujudan sistem jaringan prasarana lainnya sebagaimana dimaksud pada ayat (3) huruf e meliputi:
- a. pengembangan sistem penyediaan air minum (SPAM);
 - b. pengembangan sistem pengelolaan air limbah domestik (SPALD);
 - c. pengembangan sistem pengelolaan limbah bahan berbahaya dan beracun (B3);
 - d. pengembangan sistem jaringan persampahan wilayah meliputi:
 1. pembangunan dan atau penambahan TPS di seluruh wilayah perkotaan;
 2. pengembangan sistem daur ulang sampah di TPA;
 3. pengembangan pengelolaan limbah bergerak;
 4. pembangunan TPA Regional;
 5. pengembangan TPA Kutalimbaru dan TPA Tadukan Raga;
 6. pembangunan TPA Kabupaten; dan
 - e. pembangunan jalur dan ruang evakuasi bencana.

Bagian Ketiga

Indikasi Program Utama Perwujudan Pola Ruang

Pasal 39

- (1) Perwujudan rencana pola ruang wilayah kabupaten sebagaimana dimaksud dalam Pasal 37 ayat (2) huruf b meliputi:
- a. perwujudan kawasan peruntukan lindung; dan
 - b. perwujudan kawasan peruntukan budi daya.
- (2) Perwujudan kawasan peruntukan lindung sebagaimana dimaksud pada ayat (1) huruf a meliputi:
- a. perwujudan kawasan yang memberikan perlindungan terhadap kawasan bawahannya;
 - b. perwujudan kawasan perlindungan setempat;
 - c. perwujudan kawasan konservasi; dan
 - d. perwujudan kawasan lindung geologi.

- (3) Perwujudan kawasan yang memberikan perlindungan terhadap kawasan bawahannya sebagaimana dimaksud pada ayat (2) huruf a meliputi:
- a. mempertegas batas-batas kawasan hutan lindung serta memberikan batasan fisik pada kawasan hutan lindung;
 - b. pembangunan jalan inspeksi dalam rangka mempermudah kegiatan pengawasan dan pengendalian kawasan hutan lindung;
 - c. identifikasi pemilik lahan yang terkena peruntukan kawasan hutan lindung;
 - d. pelaksanaan penyepakatan (penggantian, pembelian, atau partisipasi) lahan peruntukan hutan lindung;
 - e. identifikasi kerusakan dan penggundulan hutan lindung; dan
 - f. pelaksanaan rehabilitasi dan penghutan.
- (4) Perwujudan kawasan perlindungan setempat sebagaimana dimaksud pada ayat (2) huruf b meliputi:
- a. memberikan fungsi lindung pada kawasan sempadan sungai yaitu,
 1. mempertegas batas-batas dan memberikan batasan fisik pada kawasan sempadan sungai
 2. pembangunan jalan inspeksi dalam rangka mempermudah kegiatan pengawasan dan pengendalian;
 3. identifikasi Daerah Aliran Sungai (DAS); dan
 4. rehabilitasi dan pengerukan DAS.
 - b. memberikan fungsi lindung pada kawasan sekitar danau atau waduk yaitu mempertegas batas-batas dan memberikan batasan fisik pada kawasan sekitar danau atau waduk.
- (5) Perwujudan kawasan konservasi sebagaimana dimaksud pada ayat (2) huruf c meliputi:
- a. mempertegas batas-batas kawasan suaka alam serta memberikan batasan fisik pada kawasan suaka alam;
 - b. pembangunan jalan inspeksi dalam rangka mempermudah kegiatan pengawasan dan pengendalian kawasan suaka alam;
 - c. identifikasi pemilik lahan yang terkena peruntukan kawasan suaka alam;
 - d. pelaksanaan penyepakatan (penggantian, pembelian, atau partisipasi) lahan peruntukan kawasan suaka alam;
 - e. identifikasi kerusakan dan penggundulan hutan pada kawasan suaka alam;

- f. pelaksanaan rehabilitasi dan reboisasi pada kawasan suaka alam;
 - g. sosialisasi perwujudan kawasan suaka alam; dan
 - h. pengembangan tanaman perkebunan yang berfungsi sebagai tanaman konservasi.
- (6) Perwujudan kawasan lindung geologi sebagaimana dimaksud pada ayat (2) huruf d berupa pengawasan dan pengendalian lingkungan hidup sekitar kawasan yang memberikan perlindungan terhadap air tanah.
- (7) Perwujudan kawasan peruntukan budidaya sebagaimana dimaksud pada ayat (1) huruf b meliputi:
- a. perwujudan kawasan hutan produksi;
 - b. perwujudan kawasan pertanian;
 - c. perwujudan kawasan perikanan;
 - d. perwujudan kawasan peruntukan industri;
 - e. perwujudan kawasan permukiman;
 - f. perwujudan pertahanan dan keamanan;
 - g. perwujudan kawasan transportasi; dan
 - h. perwujudan badan air.
- (8) Perwujudan kawasan hutan produksi sebagaimana dimaksud pada ayat (7) huruf a yaitu:
- a. studi kelayakan dan desain pengembangan sentra industri pengolahan hasil kehutanan;
 - b. pembangunan sentra industri pengolahan hasil kehutanan;
 - c. penyusunan peraturan pelimpahan penguasaan dan atau memberikan kewenangan dalam pengawasan dan pengendalian kawasan hutan produksi dari pemerintah kecamatan terhadap pemerintah desa; dan
 - d. penyusunan peraturan dan atau instruksi yang mengikat tentang program tebang-pilih dan tebang tanam.
- (9) Perwujudan kawasan pertanian sebagaimana dimaksud pada ayat (7) huruf b yaitu:
- a. pembangunan sentra budidaya pertanian;
 - b. studi kelayakan pengembangan sentra budidaya tanaman lahan kering, lahan basah, peternakan, dan perikanan;
 - c. pelaksanaan pembangunan sentra budidaya benih dan bibit unggul tanaman pertanian, peternakan, dan perikanan;
 - d. pelaksanaan pembangunan koperasi/pasar khusus pertanian;

- e. pengembangan sentra agropolitan
 - f. peningkatan fasilitas kegiatan pertanian;
 - g. pengadaan kegiatan dan penyuluhan pertanian;
 - h. pemanfaatan pekarangan untuk pengembangan pangan;
 - i. identifikasi kawasan perkebunan yang masih potensial;
 - j. identifikasi kawasan perkebunan yang sudah tidak diperpanjang ijin operasinya;
 - k. pengembangan tanaman tahunan pada daerah yang memiliki kemiringan diatas 25%;
 - l. peningkatan produktifitas produksi perkebunan dan tanaman tahunan melalui intensifikasi lahan; dan
 - m. penetapan kawasan pertanian pangan berkelanjutan.
- (10) Perwujudan kawasan perikanan sebagaimana dimaksud pada ayat (7) huruf c yaitu:
- a. pembangunan Pangkalan Pelabuhan Ikan (PPI) dan Tempat Pelelangan Ikan (TPI);
 - b. pengembangan perikanan tangkapan laut;
 - c. pengembangan sentra budidaya perikanan laut; dan
 - d. pengembangan industri pengolahan perikanan.
- (11) Perwujudan kawasan peruntukan industri sebagaimana dimaksud pada ayat (7) huruf d yaitu:
- a. pengembangan kawasan industri yaitu:
 - 1. pengembangan industri kabupaten atau Rencana Pembangunan Industri Kabupaten (RPIK);
 - 2. penyusunan rencana pengembangan industri pengolahan;
 - 3. pembangunan agroindustri dan industri pengolahan;
 - 4. fasilitasi pemanfaatan teknologi industri tepat guna; dan
 - 5. promosi investasi bagi pengembangan industri agro.
 - b. pengembangan sentra industri kecil dan menengah yaitu:
 - 1. pembinaan dan pengembangan industri kecil menengah;
 - 2. fasilitasi bagi industri kecil dan menengah terhadap pemanfaatan sumberdaya;
 - 3. pengembangan pasar dan distribusi barang/produksi;

4. kegiatan penataan tempat berusaha bagi pedagang kaki lima dan asongan; dan
 5. operasional Pusat Promosi Produk Unggulan Daerah (PPUD).
- (12) Perwujudan kawasan permukiman sebagaimana dimaksud pada ayat (7) huruf e yaitu:
- a. pengembangan kegiatan permukiman kepadatan tinggi;
 - b. pengembangan kegiatan permukiman kepadatan sedang;
 - c. pengembangan kegiatan permukiman kepadatan rendah;
 - d. pengembangan kasiba dan lisiba;
 - e. pembangunan dan peningkatan fasilitas permukiman; dan
 - f. pembangunan dan peningkatan utilitas permukiman.
- (13) Perwujudan kawasan pertahanan dan keamanan sebagaimana dimaksud pada ayat (7) huruf f yaitu peningkatan kualitas kawasan pertahanan dan keamanan.
- (14) Perwujudan kawasan transportasi sebagaimana dimaksud pada ayat (7) huruf g yaitu:
- a. pengembangan kawasan transportasi;
 - b. pengembangan bandara kualanamu di Kecamatan Pantai Labu dan Kecamatan Beringin;
 - c. pembuatan rencana induk transportasi kawasan;
 - d. pengembangan jaringan moda transportasi umum dengan membangun halte-halte; dan
 - e. pembangunan tempat pemberhentian (*park and ride*)
- (15) Perwujudan badan air sebagaimana dimaksud pada ayat (7) huruf h yaitu peningkatan kualitas kawasan badan air.

Bagian Keempat

Indikasi Program Utama Perwujudan Kawasan Strategis Kabupaten

Pasal 40

- (1) Perwujudan kawasan strategis sebagaimana dimaksud dalam Pasal 37 ayat (2) huruf c meliputi:
- a. perwujudan kawasan strategis dari sudut kepentingan pertumbuhan ekonomi;
 - b. perwujudan kawasan strategis dari sudut kepentingan sosial budaya; dan

- c. perwujudan kawasan strategis dari sudut kepentingan fungsi dan daya dukung lingkungan hidup.
- (2) Perwujudan kawasan strategis dari sudut kepentingan pertumbuhan ekonomi sebagaimana dimaksud pada ayat (1) huruf a meliputi:
- a. pengembangan Kecamatan Percut Sei Tuan menjadi kawasan strategis cepat tumbuh;
 - b. pengembangan Kecamatan Tanjung Morawa menjadi kawasan strategis cepat tumbuh;
 - c. pengembangan Kecamatan Patumbak menjadi kawasan strategis cepat tumbuh;
 - d. pengembangan Kecamatan Sunggal menjadi kawasan strategis cepat tumbuh;
 - e. pengembangan Kecamatan Labuhan Deli menjadi kawasan strategis cepat tumbuh;
 - f. pengembangan Kecamatan Batang Kuis menjadi kawasan olahraga dan budaya;
 - g. pengembangan Kecamatan Pantai Labu dan Kecamatan Beringin menjadi kawasan aerocity dan olahraga; dan
 - h. pengembangan Kecamatan Percut Sei Tuan dan Kecamatan Pancur Batu menjadi kawasan pendidikan dan olahraga.
- (3) Perwujudan kawasan strategis dari sudut kepentingan sosial budaya sebagaimana dimaksud pada ayat (1) huruf b meliputi:
- a. pengembangan kawasan pusat sosial dan budaya di Kecamatan Lubuk Pakam;
 - b. pengembangan kawasan situs putri hijau di Kecamatan Deli Tua dan Kecamatan Namorambe; dan
 - c. pengembangan kawasan pusat pendidikan dan pariwisata di Kecamatan Pancur Batu.
- (4) Perwujudan kawasan strategis dari sudut kepentingan fungsi dan daya dukung lingkungan hidup sebagaimana dimaksud pada ayat (1) huruf c yaitu pengembangan Kecamatan Sibolangit menjadi kawasan *eco-edu tourism*.

BAB VIII
KETENTUAN PENGENDALIAN PEMANFAATAN RUANG

Bagian Kesatu

Umum

Pasal 41

- (1) Ketentuan pengendalian pemanfaatan ruang wilayah kabupaten digunakan sebagai acuan dalam pelaksanaan pengendalian pemanfaatan ruang wilayah kabupaten.
- (2) Ketentuan pengendalian pemanfaatan ruang sebagaimana dimaksud pada ayat (1) meliputi:
 - a. ketentuan umum peraturan zonasi;
 - b. ketentuan perizinan;
 - c. ketentuan insentif dan disinsentif; dan
 - d. arahan sanksi.

Bagian Kedua

Ketentuan Umum Peraturan Zonasi

Pasal 42

- (1) Ketentuan umum peraturan zonasi sebagaimana dimaksud dalam Pasal 41 ayat (2) huruf a digunakan sebagai pedoman bagi Pemerintah Kabupaten dalam menyusun peraturan zonasi.
- (2) Ketentuan umum peraturan zonasi sebagaimana dimaksud pada ayat (1) meliputi:
 - a. ketentuan umum peraturan zonasi rencana struktur ruang wilayah kabupaten;
 - b. ketentuan umum peraturan zonasi rencana pola ruang wilayah; dan
 - c. ketentuan khusus.

Pasal 43

- (1) Ketentuan umum peraturan zonasi rencana struktur ruang wilayah kabupaten sebagaimana dimaksud dalam Pasal 42 ayat (2) huruf a, terdiri atas:
 - a. ketentuan umum peraturan zonasi sistem perkotaan;
 - b. ketentuan umum peraturan zonasi kawasan sekitar sistem jaringan transportasi;
 - c. ketentuan umum peraturan zonasi kawasan di sekitar sistem jaringan energi;

- d. ketentuan umum peraturan zonasi kawasan di sekitar sistem jaringan telekomunikasi;
 - e. ketentuan umum peraturan zonasi kawasan di sekitar sistem jaringan sumber daya air; dan
 - f. ketentuan umum peraturan zonasi kawasan di sekitar sistem prasarana lainnya.
- (2) Ketentuan umum peraturan zonasi rencana pola ruang wilayah kabupaten sebagaimana dimaksud dalam Pasal 42 ayat (2) huruf b meliputi:
- a. ketentuan umum peraturan zonasi kawasan peruntukan lindung; dan
 - b. ketentuan umum dan peraturan zonasi kawasan peruntukan budi daya.

Pasal 44

- (1) Ketentuan umum peraturan zonasi sistem perkotaan sebagaimana dimaksud dalam Pasal 43 ayat (1) huruf a terdiri atas:
- a. ketentuan umum peraturan zonasi untuk PKN;
 - b. ketentuan umum peraturan zonasi untuk PPK; dan
 - c. ketentuan umum peraturan zonasi untuk PPL.
- (2) Ketentuan umum peraturan zonasi untuk PKN sebagaimana dimaksud pada ayat (1) huruf a meliputi:
- a. diperbolehkan meliputi kegiatan pusat pemerintahan kota, kegiatan perdagangan dan jasa, kegiatan pelayanan olahraga, pusat permukiman perkotaan, simpul transportasi, pusat pendidikan dan kesehatan, dan perkantoran;
 - b. diperbolehkan dengan syarat kegiatan selain sebagaimana dimaksud dalam huruf a yang memenuhi persyaratan teknis dan tidak mengganggu fungsi PKN; dan
 - c. tidak diperbolehkan kegiatan yang mengganggu fungsi PKN dan kegiatan yang merusak dan/atau mencemari lingkungan.
- (3) Ketentuan umum peraturan zonasi untuk PPK sebagaimana dimaksud pada ayat (1) huruf b meliputi:
- a. diperbolehkan meliputi kegiatan pusat permukiman perkotaan, pusat perdagangan dan jasa, sentra pertanian, perkebunan, industri besar dan menengah, simpul transportasi, pusat kegiatan sosial, pusat pendidikan dan kesehatan, pariwisata, perkantoran;

- b. diperbolehkan dengan syarat kegiatan selain sebagaimana dimaksud dalam huruf a yang memenuhi persyaratan teknis dan tidak mengganggu fungsi PPK; dan
 - c. tidak diperbolehkan kegiatan yang mengganggu fungsi PPK dan kegiatan yang merusak dan/atau mencemari lingkungan.
- (4) Ketentuan umum peraturan zonasi untuk PPL sebagaimana dimaksud pada ayat (1) huruf c meliputi:
- a. diperbolehkan meliputi kegiatan ekonomi, sosial, budaya dan administrasi skala lingkungan dan/atau kelurahan;
 - b. diperbolehkan dengan syarat kegiatan selain sebagaimana dimaksud dalam huruf a yang memenuhi persyaratan teknis dan tidak mengganggu fungsi PPL; dan
 - c. tidak diperbolehkan kegiatan yang mengganggu fungsi PPL dan kegiatan yang merusak dan/atau mencemari lingkungan.

Pasal 45

- (1) Ketentuan umum peraturan zonasi kawasan sekitar prasarana sistem jaringan transportasi sebagaimana dimaksud dalam Pasal 43 ayat (1) huruf b meliputi:
- a. ketentuan umum peraturan zonasi kawasan sekitar sistem jaringan transportasi darat;
 - b. ketentuan umum peraturan zonasi kawasan sekitar sistem jaringan transportasi laut; dan
 - c. ketentuan umum peraturan zonasi kawasan sekitar sistem jaringan transportasi udara.
- (2) Ketentuan umum peraturan zonasi kawasan di sekitar sistem jaringan transportasi darat sebagaimana dimaksud pada ayat (1) huruf a, ketentuan sebagai berikut:
- a. kegiatan yang diperbolehkan, meliputi:
 - 1. pengembangan jalur hijau;
 - 2. kegiatan yang memiliki kesesuaian fungsi jaringan jalan dan skala pelayanan;
 - 3. pemanfaatan ruang disepanjang sisi jaringan jalan dengan menyediakan ruang penyangga berupa garis sempadan bangunan, yang bervariasi tergantung fungsi jaringan jalan dan peruntukan kawasan;

4. ruang manfaat jalan hanya diperbolehkan bagi median, perkerasan jalan, jalur pemisah, bahu jalan, saluran tepi jalan, trotoar, lereng, ambang pengaman, timbunan dan galian, gorong-gorong, perlengkapan jalan, dan bangunan pelengkap lainnya;
 5. ruang milik jalan diperbolehkan bagi ruang manfaat jalan, pelebaran jalan, dan penambahan jalur lalu lintas serta kebutuhan ruangan untuk pengamanan jalan;
 6. pemanfaatan ruang di sepanjang sisi jaringan jalur kereta api dilakukan dengan tingkat intensitas rendah yang kecenderungan pengembangannya dibatasi; dan
 7. bangunan di sepanjang lintasan rel kereta api harus berada di luar garis sempadan rel sesuai dengan peraturan perundang-undangan.
- b. kegiatan yang diperbolehkan bersyarat, meliputi:
1. kegiatan kepentingan umum dengan mendapatkan izin sesuai ketentuan peraturan perundang-undangan; dan
 2. wajib melakukan analisis dampak lalu lintas (Andalalin) yang berpotensi mengganggu arus lalu lintas.
- c. kegiatan yang tidak diperbolehkan, meliputi:
1. kegiatan yang dapat menimbulkan gangguan di sekitar jaringan jalan nasional, provinsi dan kabupaten; dan
 2. pemanfaatan ruang yang dapat mengganggu kepentingan operasi dan keselamatan transportasi perkeretaapian.
- (3) Ketentuan umum peraturan zonasi kawasan di sekitar sistem jaringan transportasi laut sebagaimana dimaksud pada ayat (1) huruf b, ketentuan sebagai berikut:
- a. kegiatan yang diperbolehkan adalah kegiatan penunjang sistem jaringan transportasi laut;
 - b. kegiatan yang diperbolehkan bersyarat adalah kegiatan kepentingan umum dengan mendapatkan izin sesuai ketentuan peraturan perundang-undangan; dan
 - c. kegiatan yang tidak diperbolehkan adalah pemanfaatan ruang yang dapat mengganggu kepentingan operasi sistem jaringan transportasi laut.

- (4) Ketentuan umum peraturan zonasi kawasan di sekitar sistem jaringan transportasi udara sebagaimana dimaksud pada ayat (1) huruf c, ketentuan sebagai berikut:
- a. kegiatan yang diperbolehkan adalah kegiatan penunjang sistem jaringan transportasi udara
 - b. kegiatan yang diperbolehkan bersyarat adalah kegiatan kepentingan umum dengan mendapatkan izin sesuai ketentuan perundang-undangan dan
 - c. kegiatan yang tidak diperbolehkan adalah pemanfaatan ruang yang dapat mengganggu kepentingan operasi sistem jaringan transportasi udara.

Pasal 46

Ketentuan umum peraturan zonasi kawasan di sekitar sistem jaringan energi sebagaimana dimaksud dalam Pasal 43 ayat (1) huruf c ketentuan sebagai berikut:

- a. kegiatan yang diperbolehkan, meliputi:
 1. pengembangan jalur hijau; dan
 2. pengembangan jaringan tenaga listrik memperhatikan keselamatan dan keamanan kegiatan.
- b. kegiatan diperbolehkan bersyarat meliputi:
 1. kegiatan pertanian, perkebunan, kehutanan, perikanan, peternakan dan perumahan kepadatan rendah pada kawasan dibawah jaringan listrik sesuai dengan ketentuan peraturan perundang-undangan; dan
 2. pemanfaatan ruang di sekitar pembangkit tenaga listrik dengan memperhatikan jarak aman dari kegiatan lain.
- c. kegiatan yang tidak diperbolehkan meliputi:
 1. melakukan pemanfaatan ruang bebas di sepanjang jalur transmisi dan sekitar pembangkit listrik yang mengganggu fungsi utama; dan
 2. kegiatan dibawah koridor SUTT dan SUTM dengan resiko kebakaran tinggi.

Pasal 47

Ketentuan umum peraturan zonasi kawasan di sekitar sistem jaringan telekomunikasi sebagaimana dimaksud dalam Pasal 43 ayat (1) huruf d, ketentuan sebagai berikut:

- a. kegiatan yang diperbolehkan, meliputi:
 - 1. pengembangan jalur hijau; dan
 - 2. kegiatan budidaya yang tidak mengganggu sistem jaringan telekomunikasi.
- b. kegiatan yang diperbolehkan bersyarat, meliputi:
 - 1. menara telekomunikasi bersama; dan
 - 2. menara pemancar telekomunikasi dengan memenuhi ketentuan perundang-undangan.
- c. kegiatan yang tidak diperbolehkan yaitu mendirikan bangunan di sekitar menara telekomunikasi dalam radius bahaya keamanan dan keselamatan.

Pasal 48

Ketentuan umum peraturan zonasi kawasan di sekitar sistem jaringan sumber daya air sebagaimana dimaksud dalam Pasal 43 ayat (1) huruf e ketentuan sebagai berikut:

- a. kegiatan yang diperbolehkan, meliputi:
 - 1. pengembangan ruang terbuka hijau;
 - 2. kegiatan budidaya yang tidak mengganggu sistem prasarana sumber daya air;
 - 3. bangunan untuk mendukung sumber daya air seperti waduk atau reservoir, bangunan irigasi, bangunan air, bangunan pelindung tebing sungai, rumah pompa, pos keamanan, pos hidrologi;
 - 4. mendirikan bangunan yang mendukung pengelolaan sumber daya air; dan
 - 5. membangun prasarana lalu lintas air, kegiatan pembangunan prasarana pengambilan dan pembuangan air serta kegiatan pengamanan sungai dan sempadan sungai, waduk, embung, dan situ.
- b. kegiatan yang diperbolehkan bersyarat, meliputi:
 - 1. kegiatan pertanian dengan syarat tidak merusak tatanan lingkungan dan bentang alam yang akan mengganggu kualitas maupun kuantitas air;
 - 2. prasarana pengendalian banjir;

3. pelebaran jalan, pembuatan jembatan, pemasangan rentangan kabel listrik, kabel telpon, pipa air minum, pipa gas, mikro hidro dan kegiatan yang bersifat sosial untuk kepentingan umum sepanjang tidak mengganggu fisik dan fungsi jaringan irigasi dan ruang sempadan jaringan irigasi; dan
 4. kegiatan wisata dan pendidikan yang tidak merusak kelestarian lingkungan.
- c. kegiatan yang tidak diperbolehkan yaitu kegiatan yang dapat mengganggu fungsi sumber daya air.

Pasal 49

- (1) Ketentuan umum peraturan zonasi kawasan di sekitar sistem prasarana lainnya sebagaimana dimaksud dalam Pasal 43 ayat (1) huruf f yaitu dengan ketentuan sebagai berikut:
 - a. ketentuan umum peraturan zonasi kawasan di sekitar Sistem Penyediaan Air Minum (SPAM);
 - b. ketentuan umum peraturan zonasi kawasan di sekitar Sistem Pengelolaan Air Limbah Domestik (SPALD);
 - c. ketentuan umum peraturan zonasi kawasan di sekitar sistem pengelolaan limbah bahan berbahaya dan beracun (B3);
 - d. ketentuan umum peraturan zonasi kawasan di sekitar sistem jaringan persampahan wilayah; dan
 - e. ketentuan umum peraturan zonasi kawasan di sekitar sistem jaringan evakuasi bencana.
- (2) Ketentuan umum peraturan zonasi kawasan di sekitar Sistem Penyediaan Air Minum (SPAM) sebagaimana dimaksud pada ayat (1) huruf a dengan ketentuan sebagai berikut:
 - a. diperbolehkan prasarana dan sarana untuk menunjang fungsi Sistem Penyediaan Air Minum (SPAM), kantor instansi terkait, Ruang Terbuka Hijau (RTH), prasarana dan sarana mitigasi bencana;
 - b. diperbolehkan bersyarat/terbatas fasilitas umum sesuai peraturan perundang-undangan; dan
 - c. tidak diperbolehkan kegiatan yang dapat mengganggu fungsi Sistem Penyediaan Air Minum (SPAM).
- (3) Ketentuan umum peraturan zonasi kawasan di sekitar Sistem Pengelolaan Air Limbah Domestik (SPALD) sebagaimana dimaksud pada ayat (1) huruf b dengan ketentuan sebagai berikut:

- a. diperbolehkan prasarana dan sarana untuk menunjang fungsi sistem jaringan air limbah, kantor instansi terkait, IPAL, Ruang Terbuka Hijau (RTH), sarana dan prasarana mitigasi bencana;
 - b. diperbolehkan bersyarat/terbatas fasilitas umum sesuai peraturan perundang-undangan; dan
 - c. tidak diperbolehkan kegiatan yang dapat mengganggu fungsi sistem jaringan air limbah.
- (4) Ketentuan umum peraturan zonasi kawasan di sekitar sistem pengelolaan limbah bahan berbahaya dan beracun (B3) sebagaimana dimaksud pada ayat (1) huruf c dengan ketentuan sebagai berikut:
- a. diperbolehkan prasarana dan sarana untuk menunjang fungsi sistem pengelolaan limbah bahan berbahaya dan beracun (B3), kantor instansi terkait, Ruang Terbuka Hijau (RTH), sarana dan prasarana mitigasi bencana;
 - b. diperbolehkan bersyarat/terbatas Fasilitas umum sesuai peraturan perundang-undangan; dan
 - c. tidak diperbolehkan kegiatan yang dapat mengganggu fungsi sistem pengelolaan limbah bahan berbahaya dan beracun (B3).
- (5) Ketentuan umum peraturan zonasi kawasan di sekitar sistem jaringan persampahan wilayah sebagaimana dimaksud pada ayat (1) huruf d dengan ketentuan sebagai berikut:
- a. diperbolehkan prasarana dan sarana untuk menunjang fungsi sistem pengelolaan persampahan, kantor instansi terkait, Tempat Pembuangan Sampah (TPS), TPA, Ruang Terbuka Hijau (RTH), sarana dan prasarana mitigasi bencana;
 - b. diperbolehkan bersyarat/terbatas fasilitas umum sesuai peraturan perundang-undangan; dan
 - c. tidak diperbolehkan kegiatan yang dapat mengganggu fungsi sistem pengelolaan persampahan.
- (6) Ketentuan umum peraturan zonasi kawasan di sekitar sistem jaringan evakuasi bencana sebagaimana dimaksud pada ayat (1) huruf e, dengan ketentuan sebagai berikut:
- a. diperbolehkan fasilitas umum dengan syarat menunjang fungsi prasarana dan sarana evakuasi bencana; dan
 - b. tidak diperbolehkan kegiatan yang dapat mengganggu fungsi penyediaan prasarana dan sarana evakuasi bencana.

Paragraf 3

Ketentuan Umum Peraturan Zonasi Kawasan Lindung

Pasal 50

Ketentuan umum peraturan zonasi kawasan peruntukan lindung sebagaimana dimaksud pada Pasal 43 ayat (2) huruf a meliputi:

- a. ketentuan umum peraturan zonasi kawasan yang memberikan perlindungan terhadap kawasan bawahannya;
- b. ketentuan umum peraturan zonasi kawasan perlindungan setempat;
- c. ketentuan umum peraturan zonasi kawasan konservasi; dan
- d. ketentuan umum peraturan zonasi kawasan lindung geologi.

Pasal 51

Ketentuan umum peraturan zonasi kawasan yang memberikan perlindungan terhadap kawasan bawahannya sebagaimana dimaksud dalam Pasal 50 huruf a yaitu ketentuan sebagai berikut:

- a. kegiatan yang diperbolehkan, meliputi:
 1. pemanfaatan ruang untuk kegiatan latihan militer tanpa mengurangi fungsi kawasan hutan dan tutupan vegetasi;
 2. kegiatan yang berhubungan dengan pelestarian dan peningkatan fungsi hutan lindung; dan
 3. kegiatan pengembangan sumber resapan air.
- b. kegiatan yang diperbolehkan bersyarat, meliputi:
 1. kegiatan wisata alam tanpa merubah bentang alam;
 2. pembangunan prasarana wilayah sesuai dengan ketentuan peraturan perundang – undangan dan mendapatkan persetujuan dari instansi terkait;
 3. kegiatan pertambangan dengan pola pertambangan bawah tanah sesuai dengan ketentuan peraturan perundang – undangan dan mendapatkan persetujuan dari instansi terkait; dan
 4. kegiatan pengelolaan sumber daya hutan yang berbasis pemberdayaan masyarakat yang dilakukan pengawasan pemerintah terkait.

- c. Kegiatan yang tidak diperbolehkan, meliputi:
1. kegiatan yang berpotensi mengurangi luas kawasan hutan lindung dan tutupan vegetasi; dan
 2. kegiatan yang berpotensi mengganggu dan merusak ekosistem kawasan hutan lindung.

Pasal 52

- (1) Ketentuan umum peraturan zonasi kawasan perlindungan setempat sebagaimana dimaksud dalam Pasal 50 huruf b meliputi:
- a. ketentuan umum peraturan zonasi sempadan sungai; dan
 - b. ketentuan umum peraturan zonasi kawasan sekitar danau dan waduk.
- (2) Ketentuan umum peraturan zonasi kawasan sempadan sungai sebagaimana dimaksud pada ayat (1) huruf a dengan ketentuan sebagai berikut:
- a. kegiatan yang diperbolehkan, meliputi:
 1. ketentuan garis sempadan sungai mengikuti ketentuan peraturan perundang-undangan;
 2. pengembangan Ruang Terbuka Hijau (RTH);
 3. kegiatan yang berhubungan dengan pelestarian sungai; dan
 4. kegiatan konservasi, penataan dan pembangunan yang mendukung fungsi kawasan sempadan sungai; dan
 5. kegiatan pemantauan untuk burung migran.
 - b. kegiatan yang diperbolehkan bersyarat, meliputi:
 1. pengembangan prasarana wilayah yang tidak merusak atau berdampak langsung terhadap badan sungai dan danau atau waduk;
 2. pengembangan sistem pengendalian banjir;
 3. pemanfaatan ruang khusus seperti bangunan sumberdaya air, jembatan dan dermaga, jalur air minum, rentangan kabel telekomunikasi dan ketenagalistrikan, serta vegetasi rumput pada sempadan bertanggung dan tanaman keras pada sempadan tidak bertanggung, penanaman tumbuhan pelindung;
 4. bangunan pengolahan limbah dan bahan pencemar lainnya; dan
 5. kegiatan wisata dengan tidak mengubah bentang alam dan tidak merusak unsur keseimbangan lingkungan.

- c. kegiatan yang tidak diperbolehkan yaitu seluruh kegiatan yang mengancam kerusakan dan menurunkan kualitas sungai.
- (3) Ketentuan umum peraturan zonasi kawasan sekitar danau atau waduk sebagaimana dimaksud pada ayat (1) huruf b dengan ketentuan sebagai berikut:
- a. kegiatan yang diperbolehkan, meliputi:
 - 1. ketentuan kawasan sekitar danau atau waduk mengikuti ketentuan peraturan perundang-undangan;
 - 2. pengembangan Ruang Terbuka Hijau (RTH);
 - 3. kegiatan yang berhubungan dengan pelestarian danau dan waduk; dan
 - 4. kegiatan konservasi, penataan dan pembangunan yang mendukung fungsi kawasan sekitar danau atau waduk; dan
 - 5. kegiatan pemantauan untuk burung migran.
 - b. kegiatan yang diperbolehkan bersyarat, meliputi:
 - 1. pengembangan prasarana wilayah yang tidak merusak atau berdampak langsung terhadap danau atau waduk;
 - 2. pengembangan sistem pengendalian banjir;
 - 3. pemanfaatan ruang khusus seperti bangunan sumberdaya air, jembatan dan dermaga, jalur air minum, rentangan kabel telekomunikasi dan ketenagalistrikan, serta vegetasi rumput dan penanaman tumbuhan pelindung;
 - 4. bangunan pengolahan limbah dan bahan pencemar lainnya; dan
 - 5. kegiatan wisata dengan tidak mengubah bentang alam dan tidak merusak unsur keseimbangan lingkungan.
 - c. kegiatan yang tidak diperbolehkan yaitu seluruh kegiatan yang mengancam kerusakan dan menurunkan kualitas danau dan waduk.

Pasal 53

- (1) Ketentuan umum peraturan zonasi kawasan konservasi sebagaimana dimaksud dalam Pasal 50 huruf c, meliputi:
- a. ketentuan umum peraturan zonasi kawasan suaka alam;
 - b. ketentuan umum peraturan zonasi kawasan pelestarian alam.
- (2) Ketentuan umum peraturan zonasi kawasan suaka alam sebagaimana dimaksud pada ayat (1) huruf a dengan ketentuan sebagai berikut:

- a. kegiatan yang diperbolehkan, meliputi:
 - 1. Kegiatan yang berhubungan dengan pelestarian kawasan konservasi alam; dan
 - 2. Kegiatan pemanfaatan ruang lainnya yang dapat meningkatkan fungsi konservasi.
 - b. kegiatan yang diperbolehkan bersyarat, meliputi:
 - 1. kegiatan wisata alam tanpa merubah bentang alam;
 - 2. pemanfaatan ruang untuk kegiatan latihan militer tanpa mengurangi fungsi kawasan hutan dan tutupan vegetasi; dan
 - 3. diperbolehkan terbatas pendirian bangunan yang merupakan bagian dari suatu jaringan atau transmisi bagi kepentingan umum yang keberadaannya telah mendapat persetujuan dari instansi terkait.
 - c. kegiatan yang tidak diperbolehkan, meliputi:
 - 1. kegiatan yang berpotensi mengurangi luas kawasan dan tutupan vegetasi; dan
 - 2. kegiatan yang berpotensi mengganggu dan merusak ekosistem kawasan.
- (3) Ketentuan umum peraturan zonasi kawasan pelestarian alam sebagaimana dimaksud pada ayat (1) huruf b dengan ketentuan sebagai berikut :
- a. kegiatan yang diperbolehkan, meliputi:
 - 1. kegiatan yang berhubungan dengan pelestarian kawasan pelestarian alam;
 - 2. kegiatan pelestarian; dan
 - 3. kegiatan pemanfaatan ruang lainnya yang dapat meningkatkan fungsi konservasi.
 - b. kegiatan yang diperbolehkan bersyarat, meliputi:
 - 1. kegiatan wisata alam tanpa merubah bentang alam;
 - 2. pemanfaatan ruang untuk kegiatan latihan militer tanpa mengurangi fungsi kawasan dan tutupan vegetasi; dan
 - 3. diperbolehkan terbatas pendirian bangunan yang merupakan bagian dari suatu jaringan atau transmisi bagi kepentingan umum yang keberadaannya telah mendapat persetujuan dari instansi terkait.

- c. kegiatan yang tidak diperbolehkan, meliputi:
 - 1. kegiatan yang dapat mengurangi luas kawasan dan tutupan vegetasi; dan
 - 2. kegiatan yang dapat mengganggu dan merusak ekosistem kawasan.

Pasal 54

Ketentuan umum peraturan zonasi kawasan lindung geologi sebagaimana dimaksud dalam Pasal 50 huruf d meliputi:

- a. kegiatan yang diperbolehkan, meliputi:
 - 1. pengembangan Ruang Terbuka Hijau (RTH);
 - 2. kegiatan yang berhubungan dengan perlindungan air tanah; dan
 - 3. kegiatan konservasi, penataan dan pembangunan yang mendukung fungsi perlindungan air tanah; dan
 - 4. kegiatan pemantauan untuk burung migran.
- b. kegiatan yang diperbolehkan bersyarat, meliputi:
 - 1. pengembangan prasarana wilayah yang tidak merusak atau berdampak langsung terhadap air tanah;
 - 2. pengembangan sistem pengendalian banjir;
 - 3. pemanfaatan ruang khusus seperti bangunan sumberdaya air, jembatan, jalur air minum, rentangan kabel telekomunikasi dan ketenagalistrikan, serta vegetasi dan tanaman keras, penanaman tumbuhan pelindung;
 - 4. bangunan pengolahan limbah dan bahan pencemar lainnya; dan
 - 5. kegiatan wisata dengan tidak mengubah bentang alam dan tidak merusak unsur keseimbangan lingkungan.
- c. kegiatan yang tidak diperbolehkan yaitu seluruh kegiatan yang mengancam kerusakan dan menurunkan kualitas air tanah.

Paragraf 3

Ketentuan Umum Peraturan Zonasi Kawasan Budaya

Pasal 55

Ketentuan umum peraturan zonasi kawasan budi daya sebagaimana dimaksud dalam Pasal 43 ayat (2) huruf b meliputi:

- a. ketentuan umum peraturan zonasi kawasan hutan produksi;
- b. ketentuan umum peraturan zonasi kawasan pertanian;
- c. ketentuan umum peraturan zonasi kawasan perikanan;

- d. ketentuan umum peraturan zonasi kawasan peruntukan industri;
- e. ketentuan umum peraturan zonasi kawasan permukiman;
- f. ketentuan umum peraturan zonasi kawasan pertahanan dan keamanan;
- g. ketentuan umum peraturan zonasi kawasan transportasi; dan
- h. ketentuan umum peraturan zonasi badan air.

Pasal 56

Ketentuan umum peraturan zonasi kawasan hutan produksi sebagaimana dimaksud dalam Pasal 55 huruf a dengan ketentuan sebagai berikut:

- a. kegiatan yang diperbolehkan meliputi:
 - 1. pemanfaatan kawasan hutan, jasa lingkungan, dan hasil hutan kayu serta bukan kayu dengan memperhatikan kelestarian lingkungan;
 - 2. pemanfaatan hutan yang menebang tanaman/pohon diwajibkan untuk melakukan penanaman kembali sebagai salah satu langkah konservasi;
 - 3. kegiatan yang tidak mengolah tanah secara intensif atau merubah bentang alam yang dapat menjadi penyebab bencana alam; dan
 - 4. kegiatan yang berkaitan dengan pelestarian sumber daya air dan kekayaan hayati.
- b. Kegiatan yang diperbolehkan bersyarat meliputi:
 - 1. pendirian bangunan untuk menunjang kegiatan pemanfaatan hasil hutan;
 - 2. kegiatan penambangan dengan ketentuan dilarang mengakibatkan turunnya permukaan tanah, berubahnya fungsi pokok kawasan hutan secara permanen dan terjadinya kerusakan akuifer air tanah;
 - 3. kegiatan pengendalian perkembangan permukiman; dan
 - 4. pengembangan prasarana wilayah sesuai dengan ketentuan perundang undangan.
- c. Kegiatan yang tidak diperbolehkan, meliputi:
 - 1. kegiatan merusak ekosistem yang dilindungi;
 - 2. kegiatan pemanfaatan hutan produksi tanpa ada izin dari pihak terkait; dan
 - 3. kegiatan yang dapat mengganggu dan mengurangi fungsi kawasan hutan.

Pasal 57

- (1) Ketentuan umum peraturan zonasi kawasan pertanian sebagaimana dimaksud dalam Pasal 55 huruf b, meliputi:
- a. ketentuan umum peraturan zonasi kawasan tanaman pangan;
 - b. ketentuan umum peraturan zonasi kawasan hortikultura; dan
 - c. ketentuan umum peraturan zonasi kawasan perkebunan;
- (2) Ketentuan umum peraturan zonasi kawasan pertanian tanaman pangan sebagaimana dimaksud pada ayat (1) huruf a dengan ketentuan sebagai berikut:
- a. kegiatan yang diperbolehkan, meliputi:
 1. pengembangan sarana dan prasarana pendukung pengembangan pertanian tanaman pangan dengan memperhatikan daya dukung kawasan.
 2. kegiatan budidaya tanaman pangan;
 3. aktifitas pendukung pertanian;
 4. kegiatan pariwisata berbasis pertanian;
 5. kegiatan pelestarian sumber daya air;
 6. kegiatan perikanan budidaya;
 7. pengembangan teknik konservasi lahan pertanian yang bersifat ramah lingkungan dan berkelanjutan; dan
 - b. kegiatan yang diperbolehkan bersyarat, meliputi:
 1. kegiatan permukiman berkepadatan rendah yang mendukung fungsi kawasan;
 2. kegiatan industri pengolahan hasil pertanian tanaman pangan dan hortikultura;
 3. diperbolehkan terbatas tanaman tahunan/perkebunan dan kebun campuran/ladang;
 4. kegiatan pengembangan prasarana wilayah; dan
 5. kegiatan pertambangan yang tidak mengganggu dan merubah fungsi kawasan pertanian tanaman pangan; dan
 6. kegiatan peternakan unggas, ternak kecil (kecuali babi), dan ternak besar yang tidak mencemari lingkungan.
 - c. kegiatan yang tidak diperbolehkan, meliputi:
 1. pengembangan kegiatan yang berpotensi mengganggu fungsi kawasan pertanian tanaman pangan;

2. mendirikan bangunan yang mengganggu dan memutus saluran irigasi; dan
 3. alih fungsi lahan yang telah ditetapkan sebagai Kawasan Pertanian Pangan Berkelanjutan (KP2B) kecuali untuk bangunan sistem jaringan prasarana.
- (3) Ketentuan umum peraturan zonasi kawasan hortikultura sebagaimana dimaksud pada ayat (1) huruf b dengan ketentuan sebagai berikut:
- a. kegiatan yang diperbolehkan, meliputi:
 1. pengembangan sarana dan prasarana pendukung pengembangan hortikultura dengan memperhatikan daya dukung kawasan.
 2. kegiatan budidaya tanaman pangan, kegiatan perkebunan;
 3. kegiatan pariwisata berbasis pertanian;
 4. kegiatan pelestarian sumber daya air;
 5. kegiatan perikanan budidaya;
 6. kegiatan konservasi lahan pertanian yang bersifat ramah lingkungan dan berkelanjutan; dan
 7. kegiatan peternakan unggas, ternak kecil, dan ternak besar yang tidak mencemari lingkungan
 - b. kegiatan yang diperbolehkan bersyarat, meliputi:
 1. pengembangan permukiman berkepadatan rendah yang mendukung fungsi kawasan;
 2. kegiatan industri pengolahan hasil pertanian tanaman pangan dan hortikultura;
 3. diperbolehkan terbatas pengembangan budidaya tanaman tahunan/perkebunan dan kebun campuran/ladang;
 4. kegiatan pengembangan prasarana wilayah; dan
 5. kegiatan peternakan babi dilaksanakan secara terbatas dan harus mendapatkan rekomendasi teknis dari instansi terkait.
 - c. kegiatan yang tidak diperbolehkan, meliputi:
 1. pengembangan kegiatan yang berpotensi mengganggu fungsi kawasan pertanian tanaman pangan;
 2. kegiatan yang memiliki potensi pencemaran;
 3. mendirikan bangunan yang mengganggu dan memutus saluran irigasi; dan

4. alih fungsi lahan yang telah ditetapkan sebagai Kawasan Pertanian Pangan Berkelanjutan (KP2B) kecuali untuk bangunan sistem jaringan prasarana.

(4) Ketentuan umum peraturan zonasi kawasan perkebunan sebagaimana dimaksud pada ayat (1) huruf c dengan ketentuan sebagai berikut:

a. Kegiatan yang diperbolehkan, meliputi:

1. pengembangan sarana dan prasarana pendukung pengembangan perkebunan dengan memperhatikan daya dukung kawasan;
2. kegiatan budidaya tanaman tahunan/perkebunan dan kebun campuran/ladang;
3. kegiatan budidaya peternakan;
4. kegiatan pengembangan/pembangunan hutan kota;
5. kegiatan pelestarian sumber daya air; dan
6. pengembangan teknik konservasi lahan perkebunan yang bersifat ramah lingkungan dan berkelanjutan.
7. kegiatan peternakan unggas, ternak kecil, dan ternak besar yang tidak mencemari lingkungan

b. kegiatan yang diperbolehkan bersyarat, meliputi:

1. pengembangan permukiman berkepadatan rendah yang tidak mengganggu fungsi utama;
2. pengembangan industri pengolahan hasil pertanian/perkebunan;
3. kegiatan budidaya perikanan, pertanian tanaman pangan dan hortikultura;
4. kegiatan pengembangan prasarana wilayah.
5. kegiatan wisata alam yang berbasis ekowisata; dan
6. kegiatan pertambangan yang digolongkan menjadi pertambangan panas bumi, pertambangan mineral logam, mineral non logam, pertambangan batuan dan pertambangan migas.
7. kegiatan peternakan babi dilaksanakan secara terbatas dan harus mendapatkan rekomendasi teknis dari instansi terkait.

c. kegiatan yang tidak diperbolehkan, meliputi:

1. membuka dan/atau mengolah lahan dengan cara pembakaran yang berakibat terjadinya pencemaran dan kerusakan fungsi lingkungan hidup;

2. kegiatan perkebunan tanpa ijin usaha perkebunan; dan
3. pengembangan kegiatan yang berpotensi merusak kesuburan tanah dan mengurangi unsur hara yang dibutuhkan tanaman.

Pasal 58

Ketentuan umum peraturan zonasi kawasan perikanan sebagaimana dimaksud dalam Pasal 55 huruf c, dengan ketentuan sebagai berikut:

- a. kegiatan yang diperbolehkan, meliputi:
 1. pengembangan kegiatan budidaya perikanan dengan syarat ramah lingkungan;
 2. kegiatan mendirikan bangunan penunjang budidaya perikanan, perikanan organik, pengolahan dan pemasaran hasil perikanan, penelitian dan wisata;
 3. pengembangan budidaya perikanan darat dengan syarat tidak mengganggu kualitas air sungai dan perikanan darat; dan
 4. pengembangan sarana dan prasarana pendukung budidaya ikan dan perikanan lainnya.
- b. kegiatan yang diperbolehkan bersyarat, meliputi:
 1. pengembangan industri pendukung perikanan
 2. Pengembangan permukiman berkepadatan rendah yang tidak mengganggu fungsi utama;
 3. Kegiatan wisata alam yang berbasis ekowisata; dan
 4. Kegiatan pengembangan prasarana wilayah.
- c. kegiatan yang tidak diperbolehkan yaitu pengembangan kegiatan yang berpotensi mencemari lingkungan pada kawasan yang ditetapkan sebagai perikanan tangkap dan budidaya.

Pasal 59

Ketentuan umum peraturan zonasi kawasan peruntukan industri sebagaimana dimaksud dalam Pasal 55 huruf d, dengan ketentuan sebagai berikut:

- a. kegiatan yang diperbolehkan, meliputi:
 1. kegiatan industri yang mempunyai teknologi, potensi sumber daya alam dan sumber daya manusia;
 2. pengembangan Ruang Terbuka Hijau (RTH) dan jalur hijau (green belt) sebagai penyangga fungsi antar kawasan;

3. pengembangan sarana dan prasarana wilayah; dan
 4. pengembangan/ pembangunan sarana pendukung industri lainnya
- b. kegiatan yang diperbolehkan bersyarat, meliputi:
1. pengembangan sarana prasarana sumber daya air;
 2. diperbolehkan terbatas pembangunan kegiatan permukiman; dan
 3. membatasi pengambilan air tanah dalam melakukan daur ulang air dan atau penggunaan kembali air, mengolah air limbah sesuai dengan baku mutu yang dipersyaratkan; dan
 4. mengelola seluruh limbah yang ditimbulkan (emisi udara dan limbah B3), mengintegrasikan pengelolaan air limbah dengan rencana IPAL terpadu sesuai dengan ketentuan peraturan perundang-undangan.
- c. kegiatan yang tidak diperbolehkan, meliputi:
1. kegiatan yang dapat mengganggu fungsi kawasan;
 2. menggunakan air tanah secara berlebihan melebihi ketentuan yang telah ditetapkan dalam kajian lingkungan; dan
 3. membuang air limbah industri ke saluran drainase.

Pasal 60

- (1) Ketentuan umum peraturan zonasi kawasan permukiman sebagaimana dimaksud dalam Pasal 55 huruf e dengan ketentuan meliputi:
 - a. ketentuan umum peraturan zonasi kawasan permukiman perkotaan; dan
 - b. ketentuan umum peraturan zonasi kawasan permukiman perdesaan.
- (2) Ketentuan umum peraturan zonasi kawasan permukiman perkotaan sebagaimana dimaksud pada ayat (1) huruf a, dengan ketentuan sebagai berikut:
 - a. kegiatan yang diperbolehkan, meliputi:
 1. kegiatan permukiman kepadatan sedang dan kepadatan tinggi;
 2. penyediaan jalur dan ruang evakuasi bencana;
 3. pengembangan sumber daya air;
 4. pengembangan sarana dan prasarana wilayah;
 5. pengembangan dan pembangunan ruang terbuka.
 6. kegiatan pendidikan dan pelatihan yang didukung sarana dan prasarana penunjang pendidikan; dan

7. penyediaan sarana dan prasarana minimum meliputi ruang terbuka hijau/taman, fasilitas parkir, sarana transportasi umum, proteksi kebakaran, sarana kesehatan, efisiensi dan efektivitas kemungkinan ruang belajar secara terpadu, dan jaringan utilitas yang dilengkapi sarana bagi disabilitas;
 8. kegiatan olahraga yang didukung sarana dan prasarana penunjang olahraga;
 9. kegiatan perkantoran pemerintahan, perkantoran swasta, pusat bisnis dan fasilitas pendukungnya, penyediaan prasarana dan sarana yang sesuai dengan kebutuhan; dan
 10. kegiatan perdagangan dan jasa.
- b. kegiatan yang diperbolehkan bersyarat, meliputi:
1. Industri mikro, kecil, dan menengah yang ramah lingkungan;
 2. Kegiatan pariwisata yang bersinergi dengan kawasan permukiman perkotaan.
- c. kegiatan yang tidak diperbolehkan yaitu kegiatan yang dapat menimbulkan penurunan fungsi kawasan.
- (3) Ketentuan umum peraturan zonasi kawasan peruntukan permukiman perdesaan sebagaimana dimaksud pada ayat (1) huruf b, dengan ketentuan sebagai berikut:
- a. kegiatan yang diperbolehkan, meliputi:
1. kegiatan permukiman dengan kepadatan rendah hingga sedang;
 2. penyediaan jalur dan ruang evakuasi bencana; dan
 3. kegiatan perdagangan dan jasa skala lokal; dan
 4. Penyediaan sarana dan prasarana minimum meliputi ruang terbuka hijau/taman, sarana transportasi umum, sarana kesehatan, pendidikan, olahraga, pemerintahan, dan utilitas sesuai kebutuhan.
- b. kegiatan yang diperbolehkan bersyarat, meliputi:
1. kegiatan pariwisata;
 2. industri mikro, kecil dan menengah yang ramah lingkungan; dan
 3. kegiatan pertanian.
- c. kegiatan yang tidak diperbolehkan, meliputi kegiatan yang dapat menimbulkan penurunan fungsi kawasan.

Pasal 61

Ketentuan umum peraturan zonasi kawasan pertahanan dan keamanan sebagaimana dimaksud dalam Pasal 55 huruf f dengan ketentuan sebagai berikut:

- a. kegiatan yang diperbolehkan yaitu pembangunan sarana dan prasarana pendukung kawasan pertahanan dan keamanan; dan
- b. kegiatan yang diperbolehkan bersyarat yaitu pembatasan kegiatan budidaya di sekitar kawasan pertahanan dan keamanan.

Pasal 62

Ketentuan umum peraturan zonasi kawasan transportasi sebagaimana dimaksud dalam Pasal 55 huruf g dengan ketentuan sebagai berikut:

- a. kegiatan yang diperbolehkan, meliputi:
 1. kegiatan fasilitas keselamatan dan keamanan bandara;
 2. sistem catu daya kelistrikan;
 3. fasilitas navigasi dan pagar;
 4. landas pacu;
 5. landas hubung;
 6. landas parkir;
 7. marka rambu di area sisi udara;
 8. taman meteo (fasilitas dan peralatan pengamatan cuaca);
 9. bangunan terminal penumpang;
 10. bangunan terminal kargo;
 11. bangunan menara pengatur lalu lintas penerbangan;
 12. bangunan operasional penerbangan;
 13. parkir kendaraan;
 14. depo pengisian bahan bakar pesawat udara;
 15. bangunan hanggar;
 16. bangunan, administrasi/perkantoran; dan
 17. fasilitas pengolahan limbah bandar udara.
- b. kegiatan yang diperbolehkan bersyarat dan/atau terbatas dengan rekomendasi teknis otorita kawasan transportasi bandar udara meliputi:
 1. fasilitas pergudangan;
 2. perdagangan dan jasa; dan
 3. lapangan golf.

- c. kegiatan yang tidak diperbolehkan, meliputi kegiatan yang dapat mengganggu fungsi kawasan transportasi; dan
- d. kegiatan dalam kawasan keselamatan operasi penerbangan (KKOP) wajib memperhatikan pembatasan ketinggian dan intensitas bangunan yang diatur sesuai peraturan perundang-undangan.

Pasal 63

Ketentuan umum peraturan zonasi badan air sebagaimana dimaksud dalam Pasal 55 huruf h dengan ketentuan sebagai berikut:

- a. kegiatan yang diperbolehkan yaitu kegiatan pembangunan sarana dan prasarana sumber daya air;
- b. kegiatan yang diperbolehkan bersyarat yaitu kegiatan perikanan dan pariwisata; dan
- c. kegiatan yang tidak diperbolehkan yaitu kegiatan yang mengganggu fungsi badan air.

Pasal 64

- (1) Ketentuan khusus sebagaimana dimaksud dalam Pasal 42 ayat 2 huruf c, meliputi:
 - a. ketentuan khusus kawasan cagar budaya;
 - b. ketentuan khusus kawasan (KKOP); dan
 - c. ketentuan khusus Kawasan Pertanian Pangan Berkelanjutan (KP2B).
- (2) Ketentuan khusus kawasan cagar budaya sebagaimana dimaksud pada ayat 1 huruf a dengan ketentuan sebagai berikut:
 - a. kegiatan yang diperbolehkan, meliputi:
 - 1. kegiatan pelestarian budaya dan peninggalan sejarah;
 - 2. pemanfaatan lahan untuk lokasi evakuasi bencana; dan
 - 3. sarana dan prasarana pendukung.
 - b. kegiatan yang diperbolehkan bersyarat, meliputi:
 - 1. wisata, penelitian dan pengembangan ilmu pengetahuan, pendidikan; dan
 - 2. pemanfaatan bangunan cagar budaya untuk mendukung kegiatan pariwisata.
 - c. kegiatan yang tidak diperbolehkan, meliputi yaitu mengubah bentuk fisik bangunan cagar budaya.

- (3) Ketentuan khusus kawasan keselamatan operasi penerbangan sebagaimana dimaksud pada ayat 1 huruf b dengan ketentuan berupa pengaturan dan pengelolaan kawasan keselamatan operasi penerbangan lebih lanjut dilaksanakan sesuai dengan ketentuan perundang-undangan.
- (4) Ketentuan khusus Kawasan Pertanian Pangan Berkelanjutan (KP2B) sebagaimana dimaksud pada ayat 1 huruf c dengan ketentuan sebagai berikut:
- a. kegiatan yang diperbolehkan, meliputi:
 - 1. pengembangan sarana dan prasarana pendukung pengembangan pertanian tanaman pangan dengan memperhatikan daya dukung kawasan.
 - 2. kegiatan budidaya tanaman pangan;
 - 3. aktifitas pendukung pertanian;
 - 4. kegiatan pariwisata berbasis pertanian;
 - 5. kegiatan pelestarian sumber daya air; dan
 - 6. pengembangan teknik konservasi lahan pertanian yang bersifat ramah lingkungan dan berkelanjutan.
 - b. kegiatan yang diperbolehkan bersyarat, meliputi:
 - 1. kegiatan permukiman berkepadatan rendah yang mendukung fungsi kawasan; dan
 - 2. kegiatan pengembangan prasarana wilayah.
 - c. kegiatan yang tidak diperbolehkan, meliputi:
 - 1. pengembangan kegiatan yang berpotensi mengganggu fungsi Kawasan Pertanian Pangan Berkelanjutan (KP2B);
 - 2. mendirikan bangunan yang mengganggu dan memutus saluran irigasi; dan
 - 3. alih fungsi lahan di luar fungsi Kawasan Pertanian Pangan Berkelanjutan (KP2B).
- (5) Ketentuan khusus sebagaimana dimaksud pada ayat (1) digambarkan dalam peta dengan tingkat ketelitian 1 : 50.000, sebagaimana tercantum pada Lampiran VII yang merupakan bagian yang tidak terpisahkan dari Peraturan Daerah ini.

Bagian Ketiga
Ketentuan Perizinan
Pasal 65

- 1) Ketentuan perizinan sebagaimana dimaksud dalam Pasal 41 ayat (2) huruf b merupakan acuan bagi pejabat yang berwenang dalam pemberian izin pemanfaatan ruang berdasarkan rencana struktur ruang, pola ruang dan ketentuan umum peraturan zonasi yang ditetapkan dalam Peraturan Daerah ini.
- 2) Ketentuan perizinan ini bertujuan untuk:
 - a. sebagai dasar dalam memberikan izin pemanfaatan ruang pada wilayah kabupaten sesuai dengan ketentuan peraturan perundang-undangan;
 - b. menjamin pemanfaatan ruang sesuai dengan rencana tata ruang, standar, dan kualitas minimum yang ditetapkan;
 - c. mencegah dampak negatif pemanfaatan ruang; dan
 - d. melindungi kepentingan umum dan masyarakat luas.
- 3) Izin pemanfaatan ruang diberikan oleh pemerintah kabupaten, meliputi:
 - a. izin prinsip;
 - b. izin lokasi;
 - c. izin penggunaan pemanfaatan tanah (IPPT);
 - d. izin mendirikan bangunan; dan
 - e. izin lain berdasarkan peraturan perundang-undangan.
- 4) Pemberian izin pemanfaatan ruang dilakukan menurut prosedur yang telah ditetapkan peraturan perundang-undangan.
- 5) Mekanisme perizinan sebagaimana dimaksud pada ayat (1) diatur lebih lanjut dengan Peraturan Bupati.

Bagian Keempat
Ketentuan Insentif dan Disinsentif
Paragraf 1
Umum
Pasal 66

- (1) Ketentuan insentif dan disinsentif sebagaimana dimaksud dalam Pasal 41 ayat (2) huruf c adalah ketentuan yang diterapkan oleh pemerintah daerah kabupaten untuk mendorong pelaksanaan pemanfaatan ruang agar sesuai dengan rencana tata ruang dan untuk mencegah pemanfaatan ruang yang tidak sesuai rencana tata ruang.
- (2) Ketentuan insentif dan disinsentif berfungsi untuk:
 - a. meningkatkan upaya pengendalian pemanfaatan ruang dalam rangka mewujudkan tata ruang sesuai dengan rencana tata ruang;
 - b. memfasilitasi kegiatan pemanfaatan ruang agar sejalan dengan rencana tata ruang; dan
 - c. meningkatkan kemitraan semua masyarakat dalam rangka pemanfaatan ruang yang sejalan dengan rencana tata ruang.

Paragraf 2
Ketentuan Insentif
Pasal 67

- (1) Ketentuan insentif adalah perangkat atau upaya untuk imbalan terhadap pelaksanaan kegiatan agar sejalan dengan rencana tata ruang, ketentuan insentif disusun berdasarkan:
 - a. rencana struktur ruang dan rencana pola ruang wilayah kabupaten dan penetapan kawasan strategis kabupaten;
 - b. ketentuan umum peraturan zonasi kabupaten; dan
 - c. peraturan perundang-undangan sektor terkait lainnya.
- (2) Ketentuan insentif berupa:
 - a. fiskal berupa pemberian keringanan pajak dan/atau pengurangan retribusi; dan/atau
 - b. non fiskal berupa pemberian kompensasi, subsidi silang, kemudahan perizinan, imbalan, sewa ruang, urun saham, penyediaan sarana dan prasarana, penghargaan, dan/atau publikasi atau promosi.

- (3) Ketentuan insentif sebagaimana dimaksud pada ayat (1) meliputi:
 - a. insentif dari pemerintah kabupaten kepada pemerintah daerah lainnya; dan
 - b. insentif dari pemerintah kabupaten kepada masyarakat.
- (4) Ketentuan insentif dari pemerintah kabupaten kepada pemerintah daerah lainnya sebagaimana dimaksud pada ayat (3) huruf a berupa:
 - a. pemberian kompensasi dari pemerintah daerah penerima manfaat kepada daerah pemberi manfaat atas manfaat yang diterima;
 - b. kompensasi pemberian penyediaan sarana dan prasarana;
 - c. kemudahan perizinan bagi kegiatan pemanfaatan ruang yang diberikan oleh pemerintah daerah penerima manfaat kepada investor yang berasal dari daerah pemberi manfaat; dan/atau
 - d. publikasi atau promosi daerah.
- (5) Ketentuan insentif dari pemerintah kabupaten kepada masyarakat sebagaimana dimaksud pada ayat (3) huruf b, berupa:
 - a. pemberian keringanan pajak;
 - b. pemberian kompensasi;
 - c. pengurangan retribusi;
 - d. imbalan;
 - e. sewa ruang;
 - f. urun saham;
 - g. penyediaan sarana dan prasarana; dan/atau
 - h. kemudahan perizinan.

Paragraf 3

Ketentuan Disinsentif

Pasal 68

- (1) Ketentuan disinsentif adalah perangkat atau upaya yang diberikan untuk kegiatan pemanfaatan ruang pada kawasan yang dibatasi pengembangannya;
- (2) Ketentuan disinsentif disusun berdasarkan:
 - a. rencana struktur ruang, rencana pola ruang wilayah kabupaten dan penetapan kawasan strategis kabupaten;
 - b. ketentuan umum peraturan zonasi kabupaten; dan
 - c. peraturan perundang-undangan sektor terkait lainnya.

- (3) Ketentuan disinsentif berupa:
- a. fiskal berupa pengenaan pajak yang tinggi dan/atau retribusi maksimal;
 - b. non fiskal berupa:
 1. kewajiban memberi kompensasi;
 2. persyaratan khusus dalam perizinan;
 3. kewajiban memberi imbalan; dan/atau
 4. pembatasan penyediaan sarana dan prasarana.
- (4) Ketentuan disinsentif sebagaimana dimaksud pada ayat (1) meliputi:
- a. disinsentif dari pemerintah kabupaten kepada pemerintah daerah lainnya; dan
 - b. disinsentif dari pemerintah kabupaten kepada masyarakat.
- (5) Ketentuan disinsentif dari pemerintah kabupaten kepada pemerintah daerah lainnya sebagaimana dimaksud pada ayat (4) huruf a berupa:
- a. pengajuan pemberian kompensasi dari pemerintah daerah penerima manfaat kepada daerah pemberi manfaat atas manfaat yang diterima;
 - b. pembatasan penyediaan sarana dan prasarana; dan/atau
 - c. persyaratan khusus dalam perizinan bagi kegiatan pemanfaatan ruang yang diberikan oleh pemerintah daerah pemberi manfaat kepada investor yang berasal dari daerah penerima manfaat.
- (6) Ketentuan disinsentif dari pemerintah kabupaten kepada masyarakat, sebagaimana dimaksud pada ayat (4) huruf b berupa:
- a. kewajiban memberi kompensasi;
 - b. persyaratan khusus dalam perizinan bagi kegiatan pemanfaatan ruang yang diberikan oleh pemerintah kabupaten;
 - c. kewajiban memberi imbalan; dan/atau
 - d. pembatasan penyediaan sarana dan prasarana.

Bagian Kelima

Ketentuan Sanksi

Paragraf 1

Umum

Pasal 69

- (1) Arahan sanksi sebagaimana dimaksud dalam Pasal 41 ayat (2) huruf d diberikan bagi setiap orang pelaku usaha yang melakukan pelanggaran ketentuan kewajiban pemanfaatan ruang sesuai dengan rencana tata ruang.

- (2) Arahan sanksi merupakan perangkat atau upaya pengenaan sanksi administratif yang diberikan kepada pelanggar pemanfaatan ruang.
- (3) Arahan sanksi sebagaimana dimaksud pada ayat (1) merupakan acuan bagi pemerintah kabupaten dalam pengenaan sanksi administratif terhadap:
- a. pemanfaatan ruang yang tidak sesuai dengan RTRW Kabupaten;
 - b. pemanfaatan ruang yang tidak sesuai dengan izin pemanfaatan ruang yang diberikan oleh pejabat yang berwenang;
 - c. pemanfaatan ruang yang tidak sesuai dengan persyaratan izin yang diberikan oleh pejabat yang berwenang;
 - d. pemanfaatan ruang yang menghalangi akses terhadap kawasan yang dinyatakan oleh peraturan perundang-undangan sebagai milik umum;
 - e. pemanfaatan ruang tanpa izin pemanfaatan ruang di lokasi yang tidak sesuai dengan peruntukannya dalam rencana tata ruang; dan
 - f. pemanfaatan ruang dengan izin pemanfaatan ruang yang tidak sesuai dengan rencana tata ruang.

Paragraf 2

Ketentuan Sanksi Administratif

Pasal 70

- (1) Arahan sanksi administratif bagi pelanggaran sebagaimana dimaksud dalam Pasal 69 ayat (2), dikenakan sanksi administratif berupa:
- a. peringatan tertulis;
 - b. penghentian sementara kegiatan;
 - c. penghentian sementara pelayanan umum; dan
 - d. penutupan lokasi;
 - e. pencabutan izin;
 - f. penolakan izin;
 - g. pembatalan izin;
 - h. pemulihan fungsi ruang; dan/atau
 - i. denda administratif.
- (2) Ketentuan lebih lanjut mengenai tata cara pengenaan sanksi administratif sebagaimana dimaksud pada ayat (1) diatur dalam Peraturan Bupati sesuai dengan peraturan perundang-undangan.

BAB IX
HAK, KEWAJIBAN DAN PERAN MASYARAKAT

Bagian Kesatu
Hak Masyarakat

Pasal 71

Dalam penataan ruang, setiap orang berhak untuk:

- a. mengetahui rencana tata ruang;
- b. menikmati pertambahan nilai ruang sebagai akibat penataan ruang;
- c. memperoleh penggantian yang layak atas kerugian yang timbul akibat pelaksanaan kegiatan pembangunan yang sesuai dengan rencana tata ruang;
- d. mengajukan keberatan kepada pejabat yang berwenang terhadap pembangunan yang tidak sesuai dengan rencana tata ruang di daerah;
- e. mengajukan tuntutan pembatalan izin dan penghentian pembangunan yang tidak sesuai dengan rencana tata ruang kepada pejabat yang berwenang; dan
- f. mengajukan gugatan ganti kerugian kepada Pemerintah, Pemerintah Provinsi dan Pemerintah Kabupaten dan/atau pemegang izin apabila kegiatan pembangunan yang tidak sesuai dengan rencana tata ruang dan menimbulkan kerugian.

Bagian Kedua
Kewajiban Masyarakat

Pasal 72

Dalam pemanfaatan ruang, setiap orang wajib:

1. menaati rencana tata ruang yang telah ditetapkan;
2. memanfaatkan ruang sesuai dengan izin pemanfaatan ruang dari pejabat yang berwenang;
3. mematuhi ketentuan yang ditetapkan dalam persyaratan izin pemanfaatan ruang; dan
4. memberikan akses terhadap kawasan yang oleh ketentuan Peraturan Perundang-Undangan dinyatakan sebagai milik umum.

Pasal 73

Setiap orang yang melanggar ketentuan sebagaimana dimaksud dalam Pasal 65 dikenai sanksi administratif.

Bagian Ketiga
Peran Masyarakat
Pasal 74

Peran masyarakat dalam penataan ruang dilakukan pada tahap:

- a. perencanaan tata ruang;
- b. pemanfaatan ruang;
- c. pengendalian pemanfaatan ruang.

Pasal 75

Bentuk peran masyarakat dalam perencanaan tata ruang sebagaimana dimaksud dalam Pasal 74 huruf a dapat berupa:

- a. masukan mengenai:
 1. persiapan penyusunan rencana tata ruang;
 2. penentuan arah pengembangan wilayah atau kawasan;
 3. pengidentifikasian potensi dan masalah pembangunan wilayah atau kawasan;
 4. perumusan konsep rencana tata ruang; dan/atau
 5. penetapan rencana tata ruang.
- b. kerja sama dengan pemerintah kabupaten, dan/atau sesama unsur masyarakat dalam perencanaan tata ruang.

Pasal 76

Bentuk peran masyarakat dalam pemanfaatan ruang sebagaimana dimaksud dalam Pasal 74 huruf b dapat berupa:

- a. masukan mengenai kebijakan pemanfaatan ruang;
- b. kerja sama dengan pemerintah kabupaten dan/atau sesama unsur masyarakat dalam pemanfaatan ruang;
- c. kegiatan memanfaatkan ruang yang sesuai dengan kearifan lokal dan rencana tata ruang yang telah ditetapkan;
- d. peningkatan efisiensi, efektivitas, dan keserasian dalam pemanfaatan ruang darat, ruang laut, ruang udara, dan ruang di dalam bumi dengan memperhatikan kearifan lokal serta sesuai dengan ketentuan peraturan perundang-undangan;

- e. kegiatan menjaga kepentingan pertahanan dan keamanan serta memelihara dan meningkatkan kelestarian fungsi lingkungan hidup dan sumber daya alam; dan/atau
- f. kegiatan investasi dalam pemanfaatan ruang sesuai dengan ketentuan peraturan perundang-undangan.

Bagian Kedua

Tata Cara Peran Masyarakat

Pasal 77

Tata cara peran masyarakat dalam penataan ruang dapat disampaikan secara langsung dan/atau tertulis kepada Bupati dan/atau melalui unit kerja terkait yang ditunjuk oleh Bupati.

Pasal 78

Dalam rangka meningkatkan peran masyarakat, pemerintah kabupaten membangun sistem informasi dan dokumentasi penataan ruang yang dapat diakses dengan mudah oleh masyarakat.

Pasal 79

Pelaksanaan tata cara peran masyarakat dalam penataan ruang dilaksanakan sesuai dengan ketentuan perundang-undangan.

BAB X

KELEMBAGAAN

Pasal 80

- (1) Dalam rangka mengkoordinasikan penataan ruang dan kerjasama antar sektor/daerah di bidang penataan ruang, dibentuk Tim Koordinasi Penataan Ruang Daerah (TKPRD);
- (2) Untuk membantu pelaksanaan tugas TKPRD sebagaimana dimaksud pada ayat (1) dibentuk Sekretariat dan Kelompok Kerja yang terbagi atas Kelompok Kerja Perencanaan Tata Ruang dan Kelompok Kerja Pemanfaatan dan Pengendalian Pemanfaatan Tata Ruang;
- (3) Tugas, susunan organisasi, dan tata kerja Tim Koordinasi Penataan Ruang Daerah sebagaimana dimaksud pada ayat (2) ditetapkan dengan Keputusan Bupati.

BAB XI
PENYELESAIAN SENGKETA

Pasal 81

- (1) Penyelesaian sengketa penataan ruang diupayakan berdasarkan prinsip musyawarah untuk mufakat.
- (2) Dalam hal penyelesaian sengketa sebagaimana dimaksud pada ayat (1) tidak diperoleh kesepakatan, para pihak dapat menempuh upaya penyelesaian sengketa melalui pengadilan atau di luar pengadilan sesuai dengan ketentuan peraturan perundang-undangan.

BAB XII
PENYIDIKAN

Pasal 82

- (1) Selain pejabat penyidik kepolisian Negara Republik Indonesia, pegawai negeri sipil tertentu di lingkungan instansi pemerintah yang lingkup tugas dan tanggung jawabnya di bidang penataan ruang diberi wewenang khusus sebagai penyidik untuk membantu pejabat penyidik kepolisian Negara Republik Indonesia sebagaimana dimaksud dalam Kitab Undang-Undang Hukum Acara Pidana.
- (2) Penyidik Pegawai Negeri Sipil sebagaimana dimaksud pada ayat (1) berwenang:
 - a. melakukan pemeriksaan atas kebenaran laporan atau keterangan yang berkenaan dengan tindak pidana dalam bidang penataan ruang;
 - b. melakukan pemeriksaan terhadap orang yang diduga melakukan tindak pidana dalam bidang penataan ruang;
 - c. meminta keterangan dan bahan bukti dari orang sehubungan dengan peristiwa tindak pidana dalam bidang penataan ruang;
 - d. melakukan pemeriksaan atas dokumen-dokumen yang berkenaan dengan tindak pidana dalam bidang penataan ruang;
 - e. melakukan pemeriksaan di tempat tertentu yang diduga terdapat bahan bukti dan dokumen lain serta melakukan penyitaan dan penyegelan terhadap bahan dan barang hasil pelanggaran yang dapat dijadikan bukti dalam perkara tindak pidana dalam bidang penataan ruang; dan
 - f. meminta bantuan tenaga ahli dalam rangka pelaksanaan tugas penyidikan tindak pidana dalam bidang penataan ruang.

- (3) Penyidik Pegawai Negeri Sipil sebagaimana dimaksud pada ayat (1) memberitahukan dimulainya penyidikan kepada Pejabat Penyidik Kepolisian Negara Republik Indonesia.
- (4) Apabila pelaksanaan kewenangan sebagaimana dimaksud pada ayat (2) memerlukan tindakan penangkapan dan penahanan, Penyidik pegawai negeri sipil melakukan koordinasi dengan Pejabat Penyidik Kepolisian Negara Republik Indonesia sesuai dengan ketentuan peraturan perundang-undangan.
- (5) Penyidik Pegawai Negeri Sipil sebagaimana dimaksud pada ayat (1) menyampaikan hasil penyidikan kepada penuntut umum melalui Pejabat Penyidik Kepolisian Negara Republik Indonesia.
- (6) Pengangkatan pejabat penyidik pegawai negeri sipil dan tata cara serta proses penyidikan dilaksanakan sesuai dengan ketentuan peraturan perundang-undangan.

BAB XIII KETENTUAN PIDANA

Pasal 83

Setiap orang yang melanggar ketentuan sebagaimana dimaksud dalam Pasal 69 diancam pidana sesuai dengan ketentuan Undang-Undang Nomor 11 Tahun 2020 tentang Cipta Kerja.

Ketentuan Pidana dalam Undang-Undang Nomor 26 Tahun 2007 tentang Penataan Ruang telah diubah dalam Pasal 69 - Pasal 71 dalam Pasal 17 Undang- Undang Nomor 11 Tahun 2020 tentang Cipta Kerja.

BAB XIV KETENTUAN LAIN-LAIN

Pasal 84

- (1) Jangka waktu RTRW Kabupaten berlaku untuk 20 (dua puluh) tahun dan dapat ditinjau kembali 1 (satu) kali dalam 5 (lima) tahun.
- (2) Dalam kondisi lingkungan strategis tertentu yang berkaitan dengan bencana alam skala besar yang ditetapkan dengan Peraturan Perundang-Undangan dan/atau perubahan batas wilayah yang ditetapkan dengan Undang-Undang, RTRW Kabupaten dapat ditinjau kembali lebih dari 1 (satu) kali dalam 5 (lima) tahun.

- (3) Peninjauan kembali sebagaimana dimaksud pada ayat (2) juga dilakukan apabila terjadi perubahan kebijakan nasional dan strategis yang mempengaruhi pemanfaatan ruang kabupaten dan/atau dinamika internal kabupaten.

BAB XV

KETENTUAN PERALIHAN

Pasal 85

- (1) Dengan berlakunya Peraturan Daerah ini, maka semua peraturan pelaksanaan yang berkaitan dengan penataan ruang daerah yang telah ada dinyatakan tetap berlaku sepanjang tidak bertentangan dengan dan belum diganti berdasarkan Peraturan Daerah ini.
- (2) Dengan berlakunya Peraturan Daerah ini, maka:
- a. izin pemanfaatan ruang yang telah dikeluarkan dan telah sesuai dengan ketentuan Peraturan Daerah ini tetap berlaku sesuai dengan masa berlakunya;
 - b. izin pemanfaatan ruang yang telah dikeluarkan tetapi tidak sesuai dengan ketentuan Peraturan Daerah ini berlaku ketentuan:
 1. untuk yang belum dilaksanakan pembangunannya, izin tersebut disesuaikan dengan fungsi kawasan berdasarkan Peraturan Daerah ini;
 2. untuk yang sudah dilaksanakan pembangunannya, pemanfaatan ruang dilakukan sampai izin terkait habis masa berlakunya dan dilakukan penyesuaian dengan fungsi kawasan berdasarkan Peraturan Daerah ini; dan
 3. untuk yang sudah dilaksanakan pembangunannya dan tidak memungkinkan untuk dilakukan penyesuaian dengan fungsi kawasan berdasarkan Peraturan Daerah ini, ijin yang telah diterbitkan dapat dibatalkan dan terhadap kerugian yang timbul sebagai akibat pembatasan izin tersebut dapat diberikan penggantian yang layak.
 - c. kawasan peruntukan budi daya yang berdasarkan ketentuan peraturan perundang-undangan di bidang kehutanan masih ditetapkan sebagai peruntukan kawasan hutan dengan ketentuan tidak diperbolehkan adanya pengembangan dan pembangunan baru, hingga perubahan peruntukan dan fungsi kawasan hutan;

- d. pemanfaatan ruang yang diselenggarakan tanpa izin dan bertentangan dengan ketentuan Peraturan Daerah ini, akan ditertibkan dan disesuaikan dengan Peraturan Daerah ini; dan
- e. pemanfaatan ruang yang sesuai dengan ketentuan Peraturan Daerah ini, agar dipercepat untuk mendapatkan izin yang diperlukan.

BAB XVI
KETENTUAN PENUTUP

Pasal 86

Dengan berlakunya Peraturan Daerah ini, maka Peraturan Daerah Kabupaten Deli Serdang Nomor 11 Tahun 2001 tentang Rencana Tata Ruang Wilayah Kabupaten Deli Serdang Tahun 1999-2009, dicabut dan dinyatakan tidak berlaku lagi.

Pasal 87

Peraturan Daerah ini mulai berlaku pada tanggal diundangkan.

Agar setiap orang dapat mengetahuinya, memerintahkan pengundangan Peraturan Daerah ini dengan penempatannya dalam Lembaran Daerah Kabupaten Deli Serdang.

Ditetapkan di Lubuk Pakam
pada tanggal 19 Februari 2021
BUPATI DELI SERDANG

ttd

ASHARI TAMBUNAN

Diundangkan di Lubuk Pakam
pada tanggal 19 Februari 2021

SEKRETARIS DAERAH KABUPATEN DELI SERDANG

ttd

DARWIN ZEIN

LEMBARAN DAERAH KABUPATEN DELI SERDANG TAHUN 2021 NOMOR 1



PENJELASAN
ATAS
PERATURAN DAERAH KABUPATEN DELI SERDANG
NOMOR 1 TAHUN 2021
TENTANG
RENCANA TATA RUANG WILAYAH KABUPATEN DELI SERDANG
TAHUN 2021-2041

I. KETENTUAN UMUM

Sebagaimana dijelaskan dalam Undang-Undang Nomor 26 Tahun 2007 tentang Penataan Ruang bahwa penataan ruang wilayah Nasional, wilayah Provinsi dan wilayah Kabupaten/Kota dilakukan secara terpadu dan tidak dipisah-pisahkan. Penataan ruang wilayah Provinsi dan wilayah Kabupaten/Kota, disamping meliputi ruang daratan, juga mencakup ruang perairan dan ruang udara sampai batas tertentu yang diatur dengan peraturan perundang-undangan.

Dalam Undang-Undang Nomor 32 Tahun 2004 tentang Pemerintahan Daerah dijelaskan bahwa wilayah Kabupaten yang berkedudukan sebagai wilayah administrasi, terdiri atas wilayah darat dan wilayah perairan.

Dalam Penjelasan Umum Undang-Undang Nomor 32 Tahun 2004 tentang Pemerintahan Daerah antara lain disebutkan bahwa pemberian kedudukan Kabupaten sebagai daerah otonom dan sekaligus sebagai wilayah administrasi dilakukan dengan pertimbangan untuk memelihara hubungan serasi antara pusat, provinsi dan daerah, untuk menyelenggarakan otonomi daerah yang bersifat lintas kabupaten.

Peraturan Pemerintah Nomor 38 Tahun 2007 tentang Pembagian Urusan Pemerintahan antara Pemerintah Daerah Provinsi dan Pemerintah Kabupaten/Kota sebagai daerah otonom menyebutkan bahwa kewenangan Kabupaten sebagai daerah otonom mencakup kewenangan dalam bidang pemerintahan dan kewenangan dalam bidang tertentu, termasuk bidang penataan ruang. Dalam menentukan kewenangan Kabupaten digunakan kriteria yang berkaitan dengan pelayanan pemanfaatan ruang dan konflik kepentingan pemanfaatan ruang di setiap wilayah kecamatan.

Ruang merupakan suatu wadah atau tempat bagi manusia dan makhluk lainnya hidup dan melakukan kegiatannya yang perlu disyukuri, dilindungi dan dikelola. Ruang wajib dikembangkan dan dilestarikan

pemanfaatannya secara optimal dan berkelanjutan demi kelangsungan hidup yang berkualitas.

Ruang sebagai salah satu sumber daya alam tidak mengenal batas wilayah. Berkaitan dengan peraturannya, diperlukan kejelasan batas, fungsi dan sistem dalam satu ketentuan.

Wilayah Kabupaten Deli Serdang meliputi daratan, perairan dan udara, meliputi wilayah Kecamatan yang merupakan suatu ekosistem. Wilayah Kecamatan sebagai suatu subsistem memiliki kegiatan meliputi aspek politik, sosial budaya, pertahanan keamanan, dan kelembagaan dengan corak ragam dan daya dukung yang berbeda satu dengan yang lainnya.

Penataan ruang Kabupaten Deli Serdang adalah proses perencanaan tata ruang, pemanfaatan ruang dan pengendalian pemanfaatan ruang yang diselenggarakan oleh pemerintah Kabupaten di wilayah yang menjadi kewenangan Kabupaten, dalam rangka optimalisasi dan mensinergikan pemanfaatan sumber daya daerah untuk mewujudkan kesejahteraan masyarakat di Kabupaten Deli Serdang.

Penataan ruang Kabupaten Deli Serdang yang didasarkan pada karakteristik dan daya dukungnya serta didukung oleh teknologi yang sesuai, akan meningkatkan keserasian, keselarasan dan keseimbangan subsistem yang satu akan berpengaruh pada subsistem yang lainnya dan pada pengelolaan subsistem yang satu akan berpengaruh pada subsistem yang lainnya, sehingga akhirnya akan mempengaruhi sistem ruang secara keseluruhan serta dalam pengaturan ruang yang dikembangkan perlu suatu kebijakan penataan ruang Kabupaten Deli Serdang yang memadukan berbagai kebijaksanaan pemanfaatan ruang.

Selanjutnya dengan maksud tersebut, maka pelaksanaan pembangunan di Kabupaten Deli Serdang harus sesuai dengan rencana tata ruang, agar dalam pemanfaatan ruang tidak bertentangan dengan substansi Rencana Tata Ruang Wilayah Kabupaten Deli Serdang yang disepakati.

II. PASAL DEMI PASAL

Pasal 1

Cukup Jelas

Pasal 2

Cukup Jelas

Pasal 3

Cukup Jelas

Pasal 4

Cukup Jelas

Pasal 5

Yang dimaksud dengan tujuan penataan ruang wilayah Kabupaten Deli Serdang yang bertujuan mewujudkan ruang wilayah Kabupaten Deli Serdang yang aman, nyaman, sejahtera, merata, berdaya saing dan berwawasan lingkungan adalah

1. Aman; adalah situasi masyarakat dapat menjalankan aktivitas kehidupannya dengan terlindungi dari berbagai ancaman.
2. Nyaman; adalah keadaan masyarakat dapat mengartikulasikan nilai sosial budaya dan fungsinya dalam suasana yang tenang dan damai.
3. Sejahtera; adalah meningkatnya kualitas hidup masyarakat yang tercermin dari cukupnya fasilitas pendidikan, kesehatan, perdagangan dan jasa dan fasilitas lainnya, sehingga meningkatnya kesejahteraan masyarakat.
4. Merata; adalah tidak adanya kesenjangan dalam penyebaran sumber daya pembangunan, kegiatan pembangunan, penyediaan sarana dan prasarana di setiap wilayah, serta tidak adanya kesenjangan antara masyarakat perkotaan dan masyarakat perdesaan dalam merasakan manfaat pembangunan.
5. Berdaya saing; adalah kemampuan daerah menghasilkan tingkat pendapatan dan kesempatan kerja yang tinggi dengan tetap terbuka terhadap persaingan eksternal.
6. Berwawasan lingkungan; adalah kondisi kualitas lingkungan fisik dapat dipertahankan bahkan dapat ditingkatkan, termasuk pula antisipasi untuk pengembangan orientasi ekonomi kawasan setelah habisnya sumber daya alam tak terbarukan.

Pasal 6

Cukup Jelas

Pasal 7

Ayat (1)

Yang dimaksud dengan ekosistem adalah kesatuan komunitas tumbuh-tumbuhan, hewan, organisme dan non organisme lain serta proses yang menghubungkannya dalam membentuk keseimbangan, stabilitas, dan produktivitas.

Ayat (2)

Cukup Jelas

Ayat (3)

Yang dimaksud dengan sektor unggulan adalah sektor yang memiliki keunggulan komparatif dan keunggulan kompetitif dengan produk sektor sejenis dari daerah lain serta memberikan nilai manfaat yang besar. Sektor unggulan juga memberikan nilai tambah dan produksi yang besar, memiliki multiplier effect yang besar terhadap perekonomian lain, serta memiliki permintaan yang tinggi baik pasar lokal maupun pasar ekspor.

Ayat (4)

Cukup Jelas

Ayat (5)

Huruf a

Yang dimaksud dengan daya dukung kawasan adalah kemampuan lingkungan hidup untuk mendukung perikehidupan manusia dan makhluk hidup lain yang ada di dalamnya.

Yang dimaksud dengan daya tampung kawasan adalah kemampuan lingkungan untuk menampung/menyerap zat, energi dan/atau komponen lain yang masuk atau dimasukkan ke dalamnya.

Huruf b

Cukup Jelas

Huruf c

Cukup Jelas

Ayat (6)

Cukup Jelas

Pasal 8

Cukup Jelas

Pasal 9

Ayat (1)

Cukup Jelas

Ayat (2)

Cukup Jelas

Ayat (3)

Huruf a

Cukup Jelas

Huruf b

Yang dimaksud dengan kawasan Transit Oriented Development (TOD) yang disingkat TOD adalah kawasan yang ditetapkan dalam rencana tata ruang sebagai kawasan terpusat pada integrasi intermoda dan antarmoda dari simpul transit moda angkutan umum massal yang memiliki fungsi pemanfaatan ruang campuran dan padat dengan intensitas pemanfaatan ruang sedang hingga tinggi.

Huruf c

Cukup Jelas

Huruf d

Cukup Jelas

Huruf e

Cukup Jelas

Huruf f

Cukup Jelas

Huruf g

Cukup Jelas

Huruf h

Cukup Jelas

Huruf i

Cukup Jelas

Huruf j

Yang dimaksud dengan aerotropolis adalah suatu kota dengan tata letak, infrastruktur, ekonomi yang berpusat pada bandara.

Pasal 10

Cukup Jelas

Pasal 11

Cukup Jelas

Pasal 12

Cukup Jelas

Pasal 13

Cukup Jelas

Pasal 14

Cukup Jelas

Pasal 15

Ayat (1)

Pelabuhan laut dapat dipergunakan untuk kegiatan menaikkan dan menurunkan penumpang, membongkar dan memuat barang umum, komoditi sejenis atau untuk melayani kapal sejenis seperti pelabuhan batu bara, pelabuhan perikanan sebagai prasarana perikanan dan pelabuhan untuk kapal wisata sebagai pelabuhan marina.

Yang dimaksud dengan “alur pelayaran” adalah bagian dari perairan baik yang alami maupun buatan yang dari segi kedalaman, lebar dan hambatan pelayaran lainnya dianggap aman untuk dilayari.

Pasal 16

Ayat (1)

Yang dimaksud dengan “ruang udara” adalah ruang udara yang dimanfaatkan untuk kegiatan transportasi udara atau kegiatan penerbangan sebagai salah satu moda transportasi dalam sistem transportasi nasional.

Pasal 17

Cukup Jelas

Pasal 18

Cukup Jelas

Pasal 19

Ayat (1)

Cukup Jelas

Ayat (2)

Cukup Jelas

Ayat (3)

Cukup Jelas

Ayat (4)

Yang dimaksud dengan air permukaan adalah semua air yang terdapat pada permukaan tanah.

Ayat (5)

Cukup Jelas

Pasal 20

Cukup Jelas

Pasal 21

Cukup Jelas

Pasal 22

Cukup Jelas

Pasal 23

Cukup Jelas

Pasal 24

Cukup Jelas

Pasal 25

Ayat (1)

Yang dimaksud dengan Kawasan Konservasi adalah kawasan hutan dengan ciri khas tertentu yang mempunyai fungsi pokok pengawetan keanekaragaman tumbuhan dan satwa serta ekosistemnya.

Yang dimaksud dengan Kawasan Suaka Alam (KSA) adalah kawasan hutan dan atau perairan dengan ciri khas tertentu, yang mempunyai fungsi pokok sebagai kawasan pengawetan keanekaragaman tumbuhan dan satwa serta ekosistemnya, yang juga berfungsi sebagai wilayah sistem penyangga kehidupan.

Yang dimaksud dengan Kawasan Pelestarian Alam (KPA) adalah kawasan hutan dan atau perairan dengan ciri khas tertentu yang mempunyai fungsi pokok perlindungan sistem penyangga kehidupan, pengawetan keanekaragaman jenis tumbuhan dan satwa serta pemanfaatan secara lestari sumber daya alam hayati dan ekosistemnya.

Ayat (2)

Cukup Jelas

Ayat (3)

Cukup jelas

Pasal 26

Cukup Jelas

Pasal 27

Cukup Jelas

Pasal 28

Yang dimaksud dengan hutan produksi adalah kawasan hutan yang mempunyai produk memproduksi hasil hutan.

Pasal 29

Cukup Jelas

Pasal 30

Cukup Jelas

Pasal 31

Cukup Jelas

Pasal 32

Cukup Jelas

Pasal 33

Cukup Jelas

Pasal 34

Cukup Jelas

Pasal 35

Cukup Jelas

Pasal 36

Ayat (1)

Cukup Jelas

Ayat (2)

Cukup Jelas

Ayat (3)

Cukup Jelas

Ayat (4)

Yang dimaksud dengan Kawasan Strategis Cepat Tumbuh adalah merupakan bagian kawasan strategis yang telah berkembang atau potensial untuk dikembangkan karena memiliki keunggulan sumber daya dan geografis yang dapat menggerakkan pertumbuhan ekonomi wilayah sekitarnya.

Yang dimaksud dengan Kawasan *Eco-Edu Tourism* adalah bagian kawasan yang memiliki kegiatan atau suatu sektor wisata yang mempertimbangkan warisan budaya, partisipasi dan mempertahankan kesejahteraan penduduk lokal, upaya-upaya konservasi sumberdaya alam dan lingkungan serta memuat unsur pendidikan.

Ayat (5)

Cukup Jelas

Pasal 37

Cukup Jelas

Pasal 38

Cukup Jelas

Pasal 39
Cukup Jelas

Pasal 40
Cukup Jelas

Pasal 41
Cukup Jelas

Pasal 42
Cukup Jelas

Pasal 43
Cukup Jelas

Pasal 44
Cukup Jelas

Pasal 45
Cukup Jelas

Pasal 46
Cukup Jelas

Pasal 47
Cukup Jelas

Pasal 48
Cukup Jelas

Pasal 49
Cukup Jelas

Pasal 50
Cukup Jelas

Pasal 51
Cukup Jelas

Pasal 52
Cukup Jelas

Pasal 53
Cukup Jelas

Pasal 54
Cukup Jelas

Pasal 55

Cukup Jelas

Pasal 56

Cukup Jelas

Pasal 57

Ayat (1)

Cukup Jelas

Ayat (2)

huruf a

Yang dimaksud dengan kegiatan peternakan babi dilaksanakan secara terbatas adalah pelaksanaan peternakan babi hanya dapat diperbolehkan di Kecamatan STM Hilir dan Kecamatan Biru-biru, kecuali pada lokasi yang sudah ada sejak turun-temurun berdasarkan kearifan lokal dan harus mendapatkan rekomendasi teknis dari instansi terkait.

huruf b

Cukup Jelas

huruf c

Cukup Jelas

Ayat (3)

huruf a

Cukup Jelas

huruf b

Yang dimaksud dengan kegiatan peternakan babi dilaksanakan secara terbatas adalah pelaksanaan peternakan babi hanya dapat diperbolehkan di Kecamatan STM Hilir dan Kecamatan Biru-biru, kecuali pada lokasi yang sudah ada sejak turun-temurun berdasarkan kearifan lokal dan harus mendapatkan rekomendasi teknis dari instansi terkait.

huruf c

Cukup Jelas

Ayat (4)

huruf a

Cukup Jelas

huruf b

Yang dimaksud dengan kegiatan peternakan babi dilaksanakan secara terbatas adalah pelaksanaan peternakan babi hanya dapat diperbolehkan di Kecamatan STM Hilir dan Kecamatan Biru-biru, kecuali pada lokasi yang sudah ada sejak turun-temurun berdasarkan kearifan lokal dan harus mendapatkan rekomendasi teknis dari instansi terkait.

huruf c

Cukup Jelas

Pasal 58

Cukup Jelas

Pasal 59

Cukup Jelas

Pasal 60

Cukup Jelas

Pasal 61

Cukup Jelas

Pasal 62

Cukup Jelas

Pasal 63

Cukup Jelas

Pasal 64

Cukup Jelas

Pasal 65

Cukup Jelas

Pasal 66

Cukup Jelas

Pasal 67

Cukup Jelas

Pasal 68
Cukup Jelas

Pasal 69
Cukup Jelas

Pasal 70
Cukup Jelas

Pasal 71
Cukup Jelas

Pasal 72
Cukup Jelas

Pasal 73
Cukup Jelas

Pasal 74
Cukup Jelas

Pasal 75
Cukup Jelas

Pasal 76
Cukup Jelas

Pasal 77
Cukup Jelas

Pasal 78
Cukup Jelas

Pasal 79
Cukup Jelas

Pasal 80
Cukup Jelas

Pasal 81
Cukup Jelas

Pasal 82
Cukup Jelas

Pasal 83
Cukup Jelas

Pasal 84

Cukup Jelas

Pasal 85

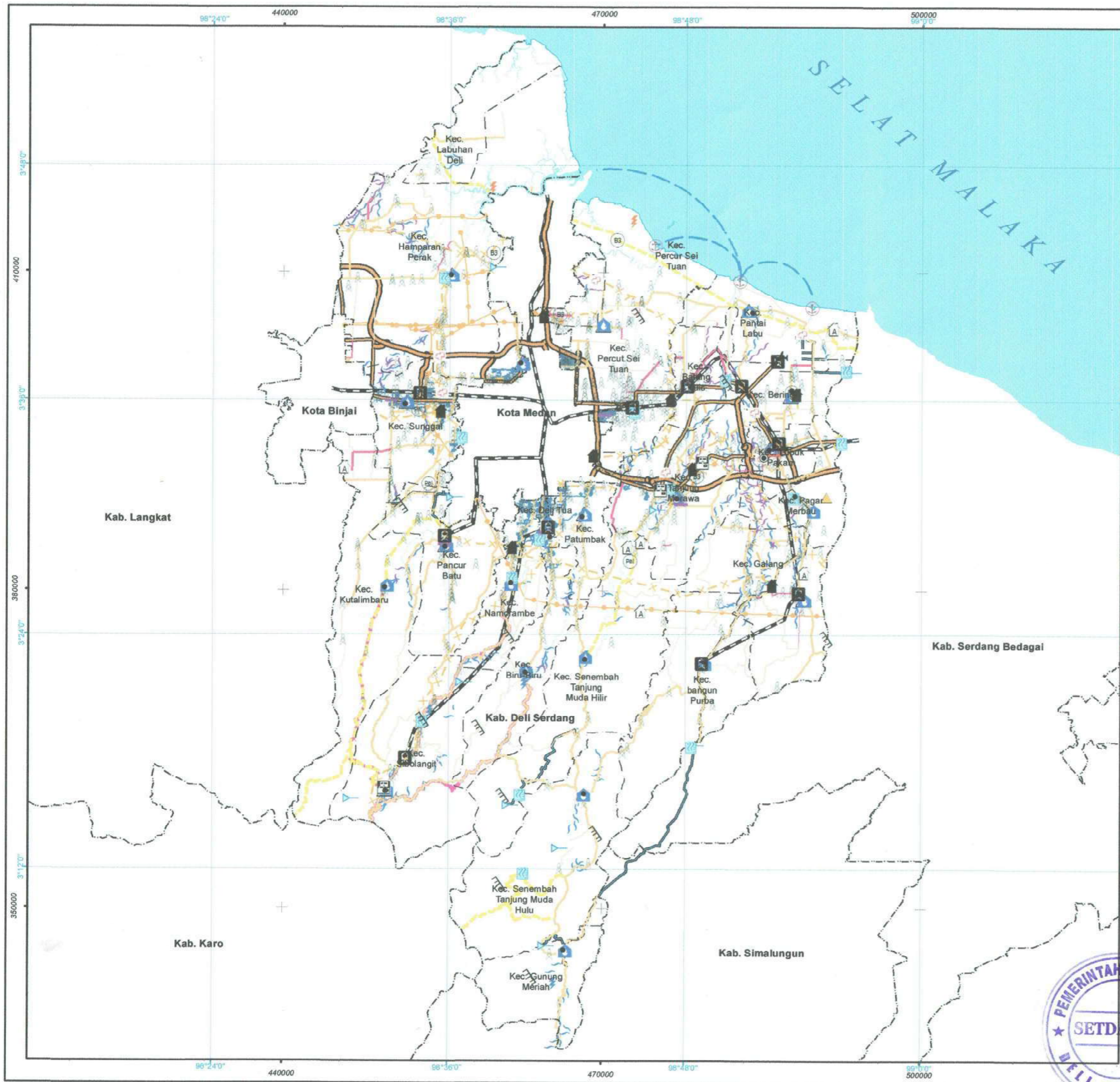
Cukup Jelas

Pasal 86

Cukup Jelas

Pasal 87

Cukup Jelas





PEMERINTAH KABUPATEN DELI SERDANG
LAMPIRAN I PERATURAN DAERAH KABUPATEN DELI SERDANG NO 1 TAHUN 2021
TENTANG
RENCANA TATA RUANG WILAYAH KABUPATEN DELI SERDANG TAHUN 2021 - 2041

PETA RENCANA STRUKTUR RUANG



SKALA 1:350.000

Proyeksi : Transverse Mercator
 Sistem Grid : Grid Geografi dan Grid Universal Transverse Mercator
 Datum Horizontal : WGS84 - Zone 47N

DIAGRAM LOKASI



<p>KETERANGAN</p> <p>IBUKOTA PEMERINTAHAN</p> <ul style="list-style-type: none"> ● Ibukota Kabupaten ● Ibukota Kecamatan <p>STRUKTUR RUANG</p> <p>PUSAT KEGIATAN DI WILAYAH KABUPATEN</p> <ul style="list-style-type: none"> ▲ Pusat Kegiatan Kawasan (PKK) ▲ Pusat Pelayanan Lingkungan (PPL) <p>SISTEM JARINGAN JALAN</p> <ul style="list-style-type: none"> — Jalan Arteri Primer — Jalan Kolektor Primer — Jalan Kolektor Sekunder — Jalan Lokal Primer — Jalan Lokal Sekunder — Jalan Lingkungan Primer — Jalan Lingkungan Sekunder — Jalan Strategis — Jalan Tol <p>Terminal Penumpang</p> <ul style="list-style-type: none"> — Terminal Penumpang Tipe B — Terminal Penumpang Tipe C <p>Jembatan Timbang</p> <ul style="list-style-type: none"> — Jembatan Timbang <p>Jaringan Jalur Kereta Api Umum</p> <ul style="list-style-type: none"> — Jaringan Jalur Kereta Api Antar kota <p>Stasiun Kereta Api</p> <ul style="list-style-type: none"> — Stasiun Penumpang <p>Sistem Jaringan Transportasi Laut</p> <ul style="list-style-type: none"> — Pelabuhan Pengumpan Lokal <p>Alur Pelayaran Laut</p> <ul style="list-style-type: none"> — Alur-Pelayaran Umum dan Perlintasan <p>Sistem Jaringan Transportasi Udara</p> <ul style="list-style-type: none"> — Bandar Udara Pengumpul Skala Pelayanan Primer <p>SISTEM JARINGAN ENERGI</p> <p>Jaringan Infrastruktur Minyak dan Gas</p> <ul style="list-style-type: none"> — Jaringan yang Menyalurkan Minyak dan Gas Bumi dari Fasilitas Produksi-Kilang Pengolahan <p>Jaringan Infrastruktur Ketenaga Listrikian</p> <p>Infrastruktur Pembangkit Tenaga Listrik dan Sarana Pendukungnya</p> <ul style="list-style-type: none"> — Pembangkit Listrik Tenaga Uap (PLTU) — Pembangkit Listrik Tenaga Diesel (PLTD) 	<p>BATAS ADMINISTRASI</p> <ul style="list-style-type: none"> — Batas Kabupaten/Kota — Batas Kecamatan <p>PERAIRAN</p> <ul style="list-style-type: none"> — Garis Pantai — Badan Air <p>Pembangkit Listrik Tenaga Mikro Hidro (PLTMH)</p> <ul style="list-style-type: none"> — Saluran Udara Tegangan Tinggi (SUTT) <p>Gardu Induk</p> <ul style="list-style-type: none"> — Gardu Induk <p>SISTEM JARINGAN TELEKOMUNIKASI</p> <p>Jaringan Bergerak</p> <ul style="list-style-type: none"> — Jaringan Bergerak Soluler <p>SISTEM JARINGAN SUMBER DAYA AIR</p> <p>Sumber Air</p> <ul style="list-style-type: none"> — Air Permukaan <p>Prasarana Sumber Daya Air</p> <p>Sistem Jaringan irigasi</p> <ul style="list-style-type: none"> — Jaringan Irigasi Primer — Jaringan Irigasi Sekunder <p>Jaringan Air Baku untuk Air Bersih</p> <ul style="list-style-type: none"> — Jaringan Air Baku untuk Air Bersih <p>SISTEM JARINGAN PRASARANA LAINNYA</p> <p>Sistem Penyediaan Air Minum (SPAM)</p> <ul style="list-style-type: none"> — Unit Air Baku — Unit Produksi — Unit Pelayanan <p>Jaringan Distribusi</p> <p>Sistem Pengelolaan Air Limbah (SPAL)</p> <ul style="list-style-type: none"> — Infrastruktur Sistem Pembuangan Air Limbah Domestik — Sistem Pengelolaan Limbah Bahan Berbahaya dan Beracun (B3) — Sistem Pengolahan Limbah Bahan Berbahaya dan Beracun (B3) <p>Sistem Jaringan Persampahan Wilayah</p> <ul style="list-style-type: none"> — Tempat Pemrosesan Akhir (TPA) <p>Sistem Jaringan Evakuasi, terdiri atas Jalur Evakuasi Bencana dan Ruang Evakuasi Bencana</p> <ul style="list-style-type: none"> — Ruang Evakuasi Bencana — Jalur Evakuasi Bencana
--	---

SUMBER DATA :

— Dasar Rupa Bumi Indonesia (RBI) Skala 1:50.000 Tahun 2017 dan Citra Satelit Spot 5 Tahun 2019

— Peraturan Daerah Kabupaten Deli Serdang No. 50/2019 tentang Pengembangan Penguasaan Kawasan Hutan Provinsi Sumatera Utara

— Peraturan Daerah Kabupaten Deli Serdang No. 29 Tahun 2007 tentang Batas Daerah Kabupaten Deli Serdang dengan Kabupaten Serdang Bedagai

— Peraturan Daerah Kabupaten Deli Serdang No. 47 Tahun 2014 tentang Batas Daerah Kabupaten Deli Serdang dengan Kota Binjai

— Peraturan Daerah Kabupaten Deli Serdang No. 49 Tahun 2014 tentang Batas Daerah Kabupaten Deli Serdang dengan Kabupaten Langkat

KETERANGAN :

— Garis batas administrasi yang belum diatur berdasarkan peraturan, masih bersifat indikatif dan bukan merupakan referensi resmi batas administrasi

Selamat sesuai dengan peraturan yang berlaku.



BUPATI DELI SERDANG
 III
ASHARI TANJUNGAN

LAMPIRAN II
 PERATURAN DAERAH KABUPATEN DELI SERDANG
 NOMOR 1 TAHUN 2021
 TENTANG RENCANA TATA RUANG WILAYAH
 KABUPATEN DELI SERDANG TAHUN 2021-2041

TABEL SISTEM JARINGAN JALAN KABUPATEN DELI SERDANG

No	Nama Ruas	Kecamatan	Kelompok Jaringan Jalan	Panjang Jalan (Km)	Keterangan
Kewenangan Kabupaten					
1	Jl. STM Negeri	Lubuk Pakam	Jalan Arteri Sekunder (JAS)	0.939	
2	Jl. Pagar Merbau 3	Lubuk Pakam	Jalan Arteri Sekunder (JAS)	0.378	
3	Jl. Tirta Deli	Lubuk Pakam	Jalan Arteri Sekunder (JAS)	0.458	
4	Jl. Karya Jasa (Lubuk Pakam) - Emplasmen Tj. Garbus	Lubuk Pakam	Jalan Arteri Sekunder (JAS)	1.635	
5	Sp. Kayu Besar (Limau Manis) - Sp. Undian	Tanjung Morawa	Jalan Kolektor Primer 4 (JKP4)	4.747	
6	Sp. Undian - Undian	Tanjung Morawa	Jalan Kolektor Primer 4 (JKP4)	1.835	
7	Naga Timbul(Jl. Nagarejo) - Bandar Dolok	Tanjung Morawa	Jalan Kolektor Primer 4 (JKP4)	3.743	
8	Tanjung Morawa - Naga Timbul	Tanjung Morawa	Jalan Kolektor Primer 4 (JKP4)	5.757	
9	Jl. Dahlan Tanjung	Tanjung Morawa	Jalan Kolektor Primer 4 (JKP4)	0.918	
10	Jl. Kelapa Sawit	Tanjung Morawa	Jalan Kolektor Primer 4 (JKP4)	0.274	
11	Jl. Perintis Kemerdekaan	Tanjung Morawa	Jalan Kolektor Primer 4 (JKP4)	1.639	
12	Tanjung Pekan - Sp. Tandukan Raga	Tanjung Morawa	Jalan Kolektor Primer 4 (JKP4)	5.630	
13	Sp. Penara - Aras Kabu	Tanjung Morawa	Jalan Kolektor Primer 4 (JKP4)	6.887	
14	Tanduk Benua - Bandar Baru	Sibolangit	Jalan Kolektor Primer 4 (JKP4)	8.392	
15	Penen - Mertelu	Sibolangit	Jalan Kolektor Primer 4 (JKP4)	17.047	
16	Mertelu - Bandar Baru	Sibolangit	Jalan Kolektor Primer 4 (JKP4)	5.106	
17	SMK I Kutalimbaru	Kutalimbaru	Jalan Kolektor Primer 4 (JKP4)	1.854	
18	Kutalimbaru - Namomirik	Kutalimbaru	Jalan Kolektor Primer 4 (JKP4)	5.691	
19	Namomirik - Sukadame	Kutalimbaru	Jalan Kolektor Primer 4 (JKP4)	5.690	
20	Namomirik - Tanduk Benua	Kutalimbaru	Jalan Kolektor Primer 4 (JKP4)	11.533	
21	Sp. Sa'adarih - Sp. Sei Glugur	Kutalimbaru - Pancur Batu	Jalan Kolektor Primer 4 (JKP4)	5.836	
22	Sei Glugur - Berdikari	Kutalimbaru - Pancur Batu	Jalan Kolektor Primer 4 (JKP4)	10.858	
23	Sukarende - Kwala Lau Bicik	Kutalimbaru	Jalan Kolektor Primer 4 (JKP4)	1.863	
24	Sukarende - Lau Bakeri	Kutalimbaru	Jalan Kolektor Primer 4 (JKP4)	3.530	
25	Berdikari - Watas langkat	Kutalimbaru	Jalan Kolektor Primer 4 (JKP4)	3.196	
26	Pancur Batu - Durin Tonggal	Pancur Batu	Jalan Kolektor Primer 4 (JKP4)	6.725	

No	Nama Ruas	Kecamatan	Kelompok Jaringan Jalan	Panjang Jalan (Km)	Keterangan
27	Durin Tonggal - Simalingkar (Bts. Medan)	Pancur Batu	Jalan Kolektor Primer 4 (JKP4)	4.440	
28	Durin Tonggal - Sugau (Kuta Keper)	Pancur Batu	Jalan Kolektor Primer 4 (JKP4)	7.890	
29	Durin Tonggal - Batu Penjemuran	Pancur Batu	Jalan Kolektor Primer 4 (JKP4)	2.500	
30	Sp. Namorih - Namorih	Pancur Batu	Jalan Kolektor Primer 4 (JKP4)	4.485	
31	Namorih - Sp. Gambir (Ds. Sukadame)	Pancur Batu	Jalan Kolektor Primer 4 (JKP4)	4.031	
32	Sp. Tj. Anom - Sp. Tuntungan	Pancur Batu	Jalan Kolektor Primer 4 (JKP4)	2.764	
33	Perumahan Graha Tj. Anom - RSUP Adam Malik (Watas Kota Medan)	Pancur Batu	Jalan Kolektor Primer 4 (JKP4)	1.555	
34	Sp. Tj. Anom - Sp. Sei Glugur	Pancur Batu	Jalan Kolektor Primer 4 (JKP4)	4.550	
35	Sp. Tuntungan - Tuntungan	Pancur Batu	Jalan Kolektor Primer 4 (JKP4)	1.359	
36	Tuntungan - Tuntungan I	Pancur Batu	Jalan Kolektor Primer 4 (JKP4)	1.911	
37	Tuntungan I - Kutalimbaru	Pancur Batu	Jalan Kolektor Primer 4 (JKP4)	7.801	
38	Jl. Pacuan Kuda Tarean Tani	Pancur Batu	Jalan Kolektor Primer 4 (JKP4)	0.817	
39	Tuntungan - Sei Glugur	Pancur Batu	Jalan Kolektor Primer 4 (JKP4)	3.100	
40	Batas Medan Johor - Batu Penjemuran	Namorambe	Jalan Kolektor Primer 4 (JKP4)	6.309	
41	Batu Penjemuran - Deli Tua	Namorambe	Jalan Kolektor Primer 4 (JKP4)	5.074	
42	Batu Penjemuran - Namorambe	Namorambe	Jalan Kolektor Primer 4 (JKP4)	2.577	
43	Namorambe - Sembahé	Namorambe	Jalan Kolektor Primer 4 (JKP4)	16.915	
44	Pasar 8 Biru Biru - BiruBiru	Biru - Biru	Jalan Kolektor Primer 4 (JKP4)	9.928	
45	Biru Biru - Penen	Biru - Biru	Jalan Kolektor Primer 4 (JKP4)	10.220	
46	Penen - Talapeta	Biru - Biru	Jalan Kolektor Primer 4 (JKP4)	9.809	
47	Sp. Undian - Tandukan Raga	STM Hilir	Jalan Kolektor Primer 4 (JKP4)	1.610	
48	Undian - Pasar 7 Patumbak	STM Hilir	Jalan Kolektor Primer 4 (JKP4)	6.800	
49	Sp. Talun Kenas - Tandukan Raga	STM Hilir	Jalan Kolektor Primer 4 (JKP4)	13.800	
50	Bangun Purba - Tiga Juhar	Bangun Purba	Jalan Kolektor Primer 4 (JKP4)	19.700	
51	Sp. Brigif - Kotarih	Galang	Jalan Kolektor Primer 4 (JKP4)	4.300	
52	Galang - Paya Gambar	Galang	Jalan Kolektor Primer 4 (JKP4)	1.870	
53	Galang - Galang Suka	Galang	Jalan Kolektor Primer 4 (JKP4)	2.200	
54	Sp. Dusun III - Galang Suka	Galang	Jalan Kolektor Primer 4 (JKP4)	0.840	
55	Jaharun A - Galang Suka	Galang	Jalan Kolektor Primer 4 (JKP4)	1.740	
56	Pertumbuhan - Bandar Dolok	Galang	Jalan Kolektor Primer 4 (JKP4)	7.770	
57	Kongsi 5 - Jl. Mesjid	Patumbak	Jalan Kolektor Primer 4 (JKP4)	2.000	
58	Marendal 1 (Watas Medan) - Jl. Kesehatan (Deli Tua)	Patumbak	Jalan Kolektor Primer 4 (JKP4)	6.180	
59	Patumbak - Patumbak 1	Patumbak	Jalan Kolektor Primer 4 (JKP4)	6.190	

No	Nama Ruas	Kecamatan	Kelompok Jaringan Jalan	Panjang Jalan (Km)	Keterangan
60	Watas Medan - Patumbak	Patumbak	Jalan Kolektor Primer 4 (JKP4)	4.540	
61	Sigara-gara - Deli Tua	Patumbak	Jalan Kolektor Primer 4 (JKP4)	1.850	
62	Deli Tua (Jl. Stasiun) - Kongsu 5	Deli Tua	Jalan Kolektor Primer 4 (JKP4)	1.979	
63	Sp. Kp. Lalang - Sp. Tg. Balai	Sunggal	Jalan Kolektor Primer 4 (JKP4)	1.464	
64	Jl. Pasar Kecil Ds. Medan Krio	Sunggal	Jalan Kolektor Primer 4 (JKP4)	1.376	
65	Jl. Serasih - Jl. Pelita	Sunggal	Jalan Kolektor Primer 4 (JKP4)	2.238	
66	Jl Perintis Kemerdekaan	Sunggal	Jalan Kolektor Primer 4 (JKP4)	0.880	
67	Jl Masjid Ds Paya Geli Dsn III	Sunggal	Jalan Kolektor Primer 4 (JKP4)	1.611	
68	Sp Kompos (Jl. Pembangunan) - Psr V Paya Bakung	Sunggal	Jalan Kolektor Primer 4 (JKP4)	4.531	
69	Jl Kompos	Sunggal	Jalan Kolektor Primer 4 (JKP4)	1.427	
70	Jl Kongsu	Sunggal	Jalan Kolektor Primer 4 (JKP4)	0.404	
71	Sei Beras Sekata - Tj Selamat	Sunggal	Jalan Kolektor Primer 4 (JKP4)	1.008	
72	Sei Beras Sekata - Sukaraya	Sunggal	Jalan Kolektor Primer 4 (JKP4)	3.735	
73	Jl Pelita	Sunggal	Jalan Kolektor Primer 4 (JKP4)	3.757	
74	Sei Semayang - Psr VI Disku	Sunggal	Jalan Kolektor Primer 4 (JKP4)	1.367	
75	Pasar IV Sei Semayang - Binjai	Sunggal	Jalan Kolektor Primer 4 (JKP4)	2.207	
76	Disku - Paya Bakung	Sunggal	Jalan Kolektor Primer 4 (JKP4)	5.562	
77	Disku - Sadarih	Sunggal	Jalan Kolektor Primer 4 (JKP4)	4.718	
78	Sp Tj Balai - Sp Sukamaju	Sunggal	Jalan Kolektor Primer 4 (JKP4)	4.221	
79	Sp Sukamaju - Sei Beras Sekata	Sunggal	Jalan Kolektor Primer 4 (JKP4)	2.378	
80	Sp. Sukamaju - Sukaraya	Sunggal	Jalan Kolektor Primer 4 (JKP4)	6.017	
81	Sp Sukamaju - Sada'arih (Sp. 4 Sei Mencirim)	Sunggal	Jalan Kolektor Primer 4 (JKP4)	2.722	
82	Sp. Tg. Balai - Sunggal Kanan	Sunggal	Jalan Kolektor Primer 4 (JKP4)	3.058	
83	Watas Medan (PAM Sunggal) - Sunggal Kanan (Jl. Setia Makmur)	Sunggal	Jalan Kolektor Primer 4 (JKP4)	2.006	
84	Sunggal Kanan - Sei Beras Sekata	Sunggal	Jalan Kolektor Primer 4 (JKP4)	2.486	
85	Jl Lembaga Pemasarakatan	Sunggal	Jalan Kolektor Primer 4 (JKP4)	3.016	
86	Jl Stasiun	Sunggal	Jalan Kolektor Primer 4 (JKP4)	1.448	
87	Jl Inpres - Blok Gading Ds Tanjung Gusta	Sunggal	Jalan Kolektor Primer 4 (JKP4)	2.486	
88	Tj. Selamat (Watas Medan) - Sp. Tj. Anom	Sunggal	Jalan Kolektor Primer 4 (JKP4)	2.422	
89	Hampanan Perak - Paluh Manan	Hampanan Perak	Jalan Kolektor Primer 4 (JKP4)	6.321	
90	Hampanan Perak - Sp. Beringin	Hampanan Perak	Jalan Kolektor Primer 4 (JKP4)	2.947	
91	Watas Medan - Hampanan Perak	Hampanan Perak	Jalan Kolektor Primer 4 (JKP4)	2.249	
92	Karang Gading - Paluh Kurau	Hampanan Perak	Jalan Kolektor Primer 4 (JKP4)	4.881	

No	Nama Ruas	Kecamatan	Kelompok Jaringan Jalan	Panjang Jalan (Km)	Keterangan
93	Sp. Beringin - Klumpang	Hampanan Perak	Jalan Kolektor Primer 4 (JKP4)	5.230	
94	Kota Datar - Telaga Tujuh	Hampanan Perak	Jalan Kolektor Primer 4 (JKP4)	7.026	
95	Klumpang - Tanjung Gusta	Hampanan Perak	Jalan Kolektor Primer 4 (JKP4)	6.203	
96	Sp. Beringin - Sp. Kloni III	Hampanan Perak	Jalan Kolektor Primer 4 (JKP4)	6.240	
97	Paluh Manan - Kota Datar	Hampanan Perak	Jalan Kolektor Primer 4 (JKP4)	4.817	
98	Paya Bakung - Sp. Kloni III	Hampanan Perak	Jalan Kolektor Primer 4 (JKP4)	6.621	
99	Tandem Hilir - Kota Datar	Hampanan Perak	Jalan Kolektor Primer 4 (JKP4)	9.946	
100	Sp. Kloni III - Sp. Tandem Hilir	Hampanan Perak	Jalan Kolektor Primer 4 (JKP4)	4.985	
101	Watas Langkat - Karang Gading	Labuhan Deli	Jalan Kolektor Primer 4 (JKP4)	1.994	
102	Telaga Tujuh - Karang Gading	Labuhan Deli	Jalan Kolektor Primer 4 (JKP4)	5.167	
103	Jl. Sempurna - Batang Kuis	Percut Sei Tuan	Jalan Kolektor Primer 4 (JKP4)	5.840	
104	Percut (Cinta Damai) - Ds. Sei Tuan	Percut Sei Tuan	Jalan Kolektor Primer 4 (JKP4)	7.642	
105	Bts Medan - Tembung - (Jl. Beringin Psr VIII)	Percut Sei Tuan	Jalan Kolektor Primer 4 (JKP4)	3.971	
106	Jl. Kapt Batu Sihombing	Percut Sei Tuan	Jalan Kolektor Primer 4 (JKP4)	2.439	
107	Sp. Unimed - Psr V Ismail Harun	Percut Sei Tuan	Jalan Kolektor Primer 4 (JKP4)	3.976	
108	Batas Medan - Bagan Percut	Percut Sei Tuan	Jalan Kolektor Primer 4 (JKP4)	16.400	
109	Bts Medan (Jl. Metrologi) - Batang Kuis	Percut Sei Tuan	Jalan Kolektor Primer 4 (JKP4)	10.223	
110	Batas Medan - Kongsu VI	Percut Sei Tuan	Jalan Kolektor Primer 4 (JKP4)	2.478	
111	Batang Kuis - Rantau Panjang	Batang Kuis	Jalan Kolektor Primer 4 (JKP4)	10.741	
112	Sp. Tembakau Deli - Jl. Bandara Kuala Namu	Batang Kuis	Jalan Kolektor Primer 4 (JKP4)	1.869	
113	Jl. Purwo	Lubuk Pakam	Jalan Kolektor Primer 4 (JKP4)	1.490	
114	Jl. Sutomo	Lubuk Pakam	Jalan Kolektor Primer 4 (JKP4)	0.504	
115	Jl. Diponegoro	Lubuk Pakam	Jalan Kolektor Primer 4 (JKP4)	0.708	
116	Jl. K.H. Ahmad Dahlan	Lubuk Pakam	Jalan Kolektor Primer 4 (JKP4)	0.947	
117	Jl. Thamrin	Lubuk Pakam	Jalan Kolektor Primer 4 (JKP4)	1.002	
118	Jl. Sudirman	Lubuk Pakam	Jalan Kolektor Primer 4 (JKP4)	0.983	
119	Jl. Setia Budi	Lubuk Pakam	Jalan Kolektor Primer 4 (JKP4)	1.119	
120	Jl. Inpres (Pengadilan)	Lubuk Pakam	Jalan Kolektor Primer 4 (JKP4)	0.242	
121	Jl. Ahmad Yani	Lubuk Pakam	Jalan Kolektor Primer 4 (JKP4)	0.948	
122	Jl. Sentiong	Lubuk Pakam	Jalan Kolektor Primer 4 (JKP4)	0.948	
123	Jl. Pantai Labu (Lubuk Pakam - Beringin)	Lubuk Pakam	Jalan Kolektor Primer 4 (JKP4)	8.615	
124	Jl. Pembangunan Suka Mandi Hilir	Lubuk Pakam	Jalan Kolektor Primer 4 (JKP4)	3.640	
125	Sp. Warung Seri - Jl. Pasar Melintang Dsn XI	Pagar Merbau - Lubuk Pakam	Jalan Kolektor Primer 4 (JKP4)	6.690	

No	Nama Ruas	Kecamatan	Kelompok Jaringan Jalan	Panjang Jalan (Km)	Keterangan
126	Pantai Labu - Denai Sarang Burung	Pantai Labu	Jalan Kolektor Primer 4 (JKP4)	6.048	
127	Durian - Ds. Sidourip	Pantai Labu	Jalan Kolektor Primer 4 (JKP4)	8.550	
128	Pantai Labu Pekan - Rantau Panjang	Pantai Labu	Jalan Kolektor Primer 4 (JKP4)	9.270	
129	Sidoarjo II Ramunia - Pantai Labu Baru	Pantai Labu	Jalan Kolektor Primer 4 (JKP4)	4.182	
130	Jl. Abas Ds. Beringin	Beringin	Jalan Kolektor Primer 4 (JKP4)	2.074	
131	Jl. Emplasmen Kuala Namu	Beringin	Jalan Kolektor Primer 4 (JKP4)	2.991	
132	Dsn Madiun Ds. Sidodadi - Ds. Sukamandi Hilir	Beringin	Jalan Kolektor Primer 4 (JKP4)	3.684	
133	Sidodadi - Sidoarjo II Ramunia Ds. Beringin	Beringin	Jalan Kolektor Primer 4 (JKP4)	3.224	
134	Jl. Bandar Labuhan Bawah	Tanjung Morawa	Jalan Kolektor Primer 4 (JKP4)	3.702	
135	Sp. Bangun Rejo - Kebun Limau Mungkur	Tanjung Morawa	Jalan Kolektor Primer 4 (JKP4)	9.517	
136	Gg. Harapan Psr IX Ds. Buntu Badimbar	Tanjung Morawa	Jalan Kolektor Primer 4 (JKP4)	2.500	
137	Gg. Mesjid Dsn III Ds. Dalu X A	Tanjung Morawa	Jalan Kolektor Primer 4 (JKP4)	2.595	
138	Jl. Rahayu Ds. Dalu X A	Tanjung Morawa	Jalan Kolektor Primer 4 (JKP4)	1.181	
139	Jl. Pendidikan Ds Dalu X B	Tanjung Morawa	Jalan Kolektor Primer 4 (JKP4)	0.970	
140	Jl. Benteng Ds. Tj Mulia	Tanjung Morawa	Jalan Kolektor Primer 4 (JKP4)	1.749	
141	Dalu X B - Wonosari	Tanjung Morawa	Jalan Kolektor Primer 4 (JKP4)	2.386	
142	Sp. Wonosari - Wonosari	Tanjung Morawa	Jalan Kolektor Primer 4 (JKP4)	4.158	
143	Wonosari Dsn XVI - Penara	Tanjung Morawa	Jalan Kolektor Primer 4 (JKP4)	1.889	
144	Gg. Musholla Ds. Bandar Labuhan Bawah	Tanjung Morawa	Jalan Kolektor Primer 4 (JKP4)	0.993	
145	Kp. Rimbun Baru - Lau Bekeri	Kutalimbaru	Jalan Kolektor Primer 4 (JKP4)	0.837	
146	Sp. Rambung Merah - Sukadame	Pancur Batu	Jalan Kolektor Primer 4 (JKP4)	8.816	
147	Sp. Asrama Macan Kumbang 121 - Sp. Kebun Jagung	Galang	Jalan Kolektor Primer 4 (JKP4)	2.640	
148	Sp. Kebun Jagung - Kotasan	Galang	Jalan Kolektor Primer 4 (JKP4)	3.140	
149	Kotasan - Bandar Dolok	Galang	Jalan Kolektor Primer 4 (JKP4)	1.650	
150	Jl. SMP Negeri 2	Sunggal	Jalan Kolektor Primer 4 (JKP4)	2.159	
151	Ds. Marendal II Patumbak - Kp. Karo Psr III	Percut Sei Tuan	Jalan Kolektor Primer 4 (JKP4)	2.413	
152	Jl. Mesjid Psr IX	Percut Sei Tuan	Jalan Kolektor Primer 4 (JKP4)	1.246	
153	Bandar Setia - Percut	Percut Sei Tuan	Jalan Kolektor Primer 4 (JKP4)	3.808	
154	Jl. Lapangan	Percut Sei Tuan	Jalan Kolektor Primer 4 (JKP4)	2.169	
155	Jl. Selamat Ketaren	Percut Sei Tuan	Jalan Kolektor Primer 4 (JKP4)	1.820	
156	Jl. Pasir Putih	Percut Sei Tuan	Jalan Kolektor Primer 4 (JKP4)	1.966	
157	Pondok Rawa - Tambak Bayan Ds. Sampali	Percut Sei Tuan	Jalan Kolektor Primer 4 (JKP4)	3.110	
158	Jl. Paluh Gelombang	Percut Sei Tuan	Jalan Kolektor Primer 4 (JKP4)	6.258	

No	Nama Ruas	Kecamatan	Kelompok Jaringan Jalan	Panjang Jalan (Km)	Keterangan
159	Sp. Paluh Gelombang - Tj. Selamat	Percut Sei Tuan	Jalan Kolektor Primer 4 (JKP4)	2.432	
160	Jl. Datuk Kabu Psr III (Batas Medan - Tembung)	Percut Sei Tuan	Jalan Kolektor Primer 4 (JKP4)	3.004	
161	Jl. SMP 1 Ds. Jati Baru	Pagar Merbau	Jalan Kolektor Primer 4 (JKP4)	3.210	
162	Pasar Sore - Psr VI Kuala Namu	Beringin	Jalan Kolektor Primer 4 (JKP4)	0.760	
163	Jl. Bukit Barisan	Galang	Jalan Kolektor Primer 4 (JKP4)	0.590	
164	Jl. Dsn IV Rukun Seto	Galang	Jalan Kolektor Primer 4 (JKP4)	0.600	
165	Jl. Dsn II Ds Sidomulyo	Galang	Jalan Kolektor Primer 4 (JKP4)	0.370	
166	Jl Bintang Terang	Sunggal	Jalan Kolektor Primer 4 (JKP4)	2.080	
167	Jl Sei Mati Ds. Purwodadi	Sunggal	Jalan Kolektor Primer 4 (JKP4)	0.319	
168	Ds. Aras Kabu - Tembok Bandara	Beringin	Jalan Kolektor Primer 4 (JKP4)	0.718	
169	Sp. Dsn Namopoli - Dsn Namopoli Desa Sumbul	STM Hilir	Jalan Kolektor Primer 4 (JKP4)	0.839	
170	Sp. Dsn Mbaru - Dsn Mbaru Desa Gunung Rintih	STM Hilir	Jalan Kolektor Primer 4 (JKP4)	0.978	
171	Sp. Kp. Jawa - Kp. Jawa Desa Juma Tombak	STM Hilir	Jalan Kolektor Primer 4 (JKP4)	3.495	
172	Pasar 3 Emplasmen Kuala Namu Desa Emplasmen Kuala Namu	Beringin	Jalan Kolektor Primer 4 (JKP4)	2.726	
173	Blok Gaung Ds. Tanjung Gusta - Jembatan Merah Ds. Klumpang Kemuning	Sunggal	Jalan Kolektor Sekunder (JKS)	2.137	
174	Jl. Tirta Deli Kel. Pekan Tanjung	Tanjung Morawa	Jalan Kolektor Sekunder (JKS)	2.093	
175	Jl. Benteng Kp. Karo Ds. Perdamean	Tanjung Morawa	Jalan Kolektor Sekunder (JKS)	3.816	
176	Sei Merah - Batu Lokong	Tanjung Morawa	Jalan Kolektor Sekunder (JKS)	10.006	
177	Jl. Wonosari Blok III	Tanjung Morawa	Jalan Kolektor Sekunder (JKS)	2.258	
178	Gg. Rasmi	Tanjung Morawa	Jalan Kolektor Sekunder (JKS)	1.716	
179	Gg. Suka Tani	Tanjung Morawa	Jalan Kolektor Sekunder (JKS)	1.231	
180	Jl. Mesjid Ds. Dalu X B Dsn IV	Tanjung Morawa	Jalan Kolektor Sekunder (JKS)	0.780	
181	Sedarih - Serbajadi (Bts Langkat)	Kutalimbaru	Jalan Kolektor Sekunder (JKS)	6.830	
182	Salang Paku - Watas Langkat	Kutalimbaru	Jalan Kolektor Sekunder (JKS)	1.920	
183	Jl. Bakti Ds. Suka Raya	Pancur Batu	Jalan Kolektor Sekunder (JKS)	1.593	
184	Jl Bakti - Sp Umar Ds. Suka Raya	Pancur Batu	Jalan Kolektor Sekunder (JKS)	0.385	
185	Jl. Karya Wisata Ujung	Namorambe	Jalan Kolektor Sekunder (JKS)	1.420	
186	Pasar 1 Ds Sidomulyo	Biru - Biru	Jalan Kolektor Sekunder (JKS)	2.270	
187	Jl. Lingkar Ds. Petumbukan	Galang	Jalan Kolektor Sekunder (JKS)	1.100	
188	Jl. Suka Tenang - Jl. SMAN 1 Deli Tua	Patumbak	Jalan Kolektor Sekunder (JKS)	2.740	
189	Jl Pardede	Sunggal	Jalan Kolektor Sekunder (JKS)	2.279	
190	Jl Bintang Terang - Jl Pasar 1 Paya Bakung	Sunggal	Jalan Kolektor Sekunder (JKS)	1.740	
191	Jl Orde Baru Ds Mulyo Rejo	Sunggal	Jalan Kolektor Sekunder (JKS)	1.860	

No	Nama Ruas	Kecamatan	Kelompok Jaringan Jalan	Panjang Jalan (Km)	Keterangan
192	Jl Baru Ds Sei Mencirim	Sunggal	Jalan Kolektor Sekunder (JKS)	2.743	
193	Sei Mencirim - Salang Paku	Sunggal	Jalan Kolektor Sekunder (JKS)	2.169	
194	Dusun Rejo	Hampanan Perak	Jalan Kolektor Sekunder (JKS)	0.878	
195	Jembatan Lima Klambir Lima - Klumpang	Hampanan Perak	Jalan Kolektor Sekunder (JKS)	3.045	
196	Pekan Kemis Ds. Karang Gading	Labuhan Deli	Jalan Kolektor Sekunder (JKS)	1.338	
197	Jl. Duku	Percut Sei Tuan	Jalan Kolektor Sekunder (JKS)	2.153	
198	Pasar VIII - SMP Negeri (Jl. Gambir)	Percut Sei Tuan	Jalan Kolektor Sekunder (JKS)	3.195	
199	Jl. Elang	Percut Sei Tuan	Jalan Kolektor Sekunder (JKS)	1.843	
200	Jl. Elang II	Percut Sei Tuan	Jalan Kolektor Sekunder (JKS)	1.379	
201	Sp. Kolam - Kp. Kolam	Percut Sei Tuan	Jalan Kolektor Sekunder (JKS)	4.087	
202	Jl. Pembangunan Ds. Kolam	Percut Sei Tuan	Jalan Kolektor Sekunder (JKS)	2.411	
203	Jl. RS. Haji (Tol Road) - Pasar V	Percut Sei Tuan	Jalan Kolektor Sekunder (JKS)	2.579	
204	Pasar V Tembung	Percut Sei Tuan	Jalan Kolektor Sekunder (JKS)	1.783	
205	Jl. Baru Ds. Tembung	Percut Sei Tuan	Jalan Kolektor Sekunder (JKS)	0.698	
206	Kp. Karo Psr III Ds. Amplas	Percut Sei Tuan	Jalan Kolektor Sekunder (JKS)	3.620	
207	Ds. Sena - Tumpatan Nibung	Batang Kuis	Jalan Kolektor Sekunder (JKS)	1.959	
208	Jl. Mesjid Ds. Sekip	Lubuk Pakam	Jalan Kolektor Sekunder (JKS)	3.208	
209	Jl. Benteng Sungai Serdang - Ds. Serdang	Beringin	Jalan Kolektor Sekunder (JKS)	1.926	
210	Gg. Sepakat Ds. Langau Seprang	Tanjung Morawa	Jalan Kolektor Sekunder (JKS)	2.521	
211	Jl. Turi Ds. Wonosari	Tanjung Morawa	Jalan Kolektor Sekunder (JKS)	2.041	
212	Dsn XII Ds. Wonosari	Tanjung Morawa	Jalan Kolektor Sekunder (JKS)	1.327	
213	Dusun Bangun Mulia Ds. Medan Krio	Sunggal	Jalan Kolektor Sekunder (JKS)	1.867	
214	Jl Setia Raya	Sunggal	Jalan Kolektor Sekunder (JKS)	1.939	
215	Jl. Kompos Ujung	Sunggal	Jalan Kolektor Sekunder (JKS)	1.121	
216	Jl Horas	Sunggal	Jalan Kolektor Sekunder (JKS)	1.317	
217	Jl Pelita Ds Purwodadi	Sunggal	Jalan Kolektor Sekunder (JKS)	0.363	
218	Sp. Kp. Tempel - Kp. Tempel Ds. Klumpang Kp.	Hampanan Perak	Jalan Kolektor Sekunder (JKS)	0.350	
219	Gg. Amal Ds. Klumpang Kp.	Hampanan Perak	Jalan Kolektor Sekunder (JKS)	0.336	
220	Jl. Gudang Atap Ds. Kota Datar	Hampanan Perak	Jalan Kolektor Sekunder (JKS)	2.425	
221	Jl. Pelikan Raya	Percut Sei Tuan	Jalan Kolektor Sekunder (JKS)	0.648	
222	Jl. Kebun Sayur / Gg. Pelak	Lubuk Pakam	Jalan Kolektor Sekunder (JKS)	1.571	
223	Jl. Perbatasan	Lubuk Pakam	Jalan Kolektor Sekunder (JKS)	0.481	
224	Jl. Bakti	Lubuk Pakam	Jalan Kolektor Sekunder (JKS)	0.880	

No	Nama Ruas	Kecamatan	Kelompok Jaringan Jalan	Panjang Jalan (Km)	Keterangan
225	Jl. Damai Tumpatan Nibung Desa Batang Kuis Pekan	Batang Kuis	Jalan Kolektor Sekunder (JKS)	5.060	
226	Sp. Bintang Meriah - Bintang Meriah	Gunung Meriah	Jalan Lingkungan Primer (JLing-P)	0.859	
227	Jln. Kantor Camat Gunung Meriah	Gunung Meriah	Jalan Lingkungan Primer (JLing-P)	0.100	
228	Sp Ds Gunung Seribu - Poskesdes Gunung Seribu	Gunung Meriah	Jalan Lingkungan Primer (JLing-P)	0.220	
229	Sp. Cakra - Undian	Tanjung Morawa	Jalan Lingkungan Primer (JLing-P)	5.527	
230	Mertelu - Bukum	Sibolangit	Jalan Lingkungan Primer (JLing-P)	3.715	
231	SMPN I Kutalimbaru	Kutalimbaru	Jalan Lingkungan Primer (JLing-P)	0.086	
232	Jl. Pustu Batu Gemuk	Namorambe	Jalan Lingkungan Primer (JLing-P)	0.680	
233	Pintu Besi - Lau Rakit	STM Hilir	Jalan Lingkungan Primer (JLing-P)	1.741	
234	Sp. Siguci - Dsn I Ds. Siguci	STM Hilir	Jalan Lingkungan Primer (JLing-P)	1.640	
235	Rumah Sumbul - Tanjung Jahe	STM Hulu	Jalan Lingkungan Primer (JLing-P)	6.670	
236	Jl.Pendidikan Tj. Timur	STM Hulu	Jalan Lingkungan Primer (JLing-P)	0.810	
237	Sp. Jl. Mesjid - Dusun Rejo	Hampanan Perak	Jalan Lingkungan Primer (JLing-P)	0.616	
238	Jl. Sekolah PAB Pasar V - Kebun	Hampanan Perak	Jalan Lingkungan Primer (JLing-P)	4.993	
239	Pasar 3 Dusun XIII - Dusun XVI Siodomulyo	Hampanan Perak	Jalan Lingkungan Primer (JLing-P)	2.081	
240	Sei Bederak - Sidomulyo Dsn XVI	Hampanan Perak	Jalan Lingkungan Primer (JLing-P)	1.342	
241	Kota Rantang Luar - Kota Rantang Dalam	Hampanan Perak	Jalan Lingkungan Primer (JLing-P)	1.495	
242	Dsn. Jati Wangi	Hampanan Perak	Jalan Lingkungan Primer (JLing-P)	2.155	
243	Dsn II Jati Wangi Kebun	Hampanan Perak	Jalan Lingkungan Primer (JLing-P)	0.563	
244	Dsn I Jati Wangi Kebun	Hampanan Perak	Jalan Lingkungan Primer (JLing-P)	0.678	
245	Dsn Karang Luas - Paya Bakung	Hampanan Perak	Jalan Lingkungan Primer (JLing-P)	4.920	
246	Silemak - Bangun Sari	Hampanan Perak	Jalan Lingkungan Primer (JLing-P)	2.946	
247	Jl. Mustafa Kamil	Hampanan Perak	Jalan Lingkungan Primer (JLing-P)	2.345	
248	Megawati - Sumber Mulyo Rejo	Hampanan Perak	Jalan Lingkungan Primer (JLing-P)	2.523	
249	Dsn Karang Luas - Sialang Muda Dsn II	Hampanan Perak	Jalan Lingkungan Primer (JLing-P)	1.784	
250	Jl. Tanjung Raya	Labuhan Deli	Jalan Lingkungan Primer (JLing-P)	1.723	
251	Jl. Lapangan	Labuhan Deli	Jalan Lingkungan Primer (JLing-P)	1.576	
252	Jl. Perbatasan Mabar III	Labuhan Deli	Jalan Lingkungan Primer (JLing-P)	1.210	
253	Jl. TPI Pantai Labu	Pantai Labu	Jalan Lingkungan Primer (JLing-P)	0.371	
254	Jl. Sei Aek Pancur Ds. Sei Merah	Tanjung Morawa	Jalan Lingkungan Primer (JLing-P)	2.055	
255	Gg. Bilal	Tanjung Morawa	Jalan Lingkungan Primer (JLing-P)	0.861	
256	Jl. Kedelai	Tanjung Morawa	Jalan Lingkungan Primer (JLing-P)	0.792	
257	Jl. Dewantara Desa Pertampilan	Pancur Batu	Jalan Lingkungan Primer (JLing-P)	1.061	

No	Nama Ruas	Kecamatan	Kelompok Jaringan Jalan	Panjang Jalan (Km)	Keterangan
258	Jl. Namo Pencawir	Pancur Batu	Jalan Lingkungan Primer (JLing-P)	1.336	
259	Jl. Kp. Krekel	Pancur Batu	Jalan Lingkungan Primer (JLing-P)	1.165	
260	Jl. Kp. Merdeka Suka Raya	Pancur Batu	Jalan Lingkungan Primer (JLing-P)	0.869	
261	Jl. Rahayu Ds. Sidodadi	Biru - Biru	Jalan Lingkungan Primer (JLing-P)	0.601	
262	Jl. Dalam Kota Talun Kenas	STM Hilir	Jalan Lingkungan Primer (JLing-P)	0.092	
263	Jl. Veteran	STM Hilir	Jalan Lingkungan Primer (JLing-P)	0.632	
264	Jl. Lau Bிக	STM Hilir	Jalan Lingkungan Primer (JLing-P)	0.231	
265	Jl. Lau Bersih	STM Hilir	Jalan Lingkungan Primer (JLing-P)	0.119	
266	Jl. Pajak Talun Kenas	STM Hilir	Jalan Lingkungan Primer (JLing-P)	0.170	
267	Sp. Bekilang - Bekilang	STM Hilir	Jalan Lingkungan Primer (JLing-P)	0.630	
268	Jl. Pelajar	STM Hilir	Jalan Lingkungan Primer (JLing-P)	0.152	
269	Jl. Baru. Ds Paku	Galang	Jalan Lingkungan Primer (JLing-P)	0.800	
270	Gg. Sempurna Kp. Kerutu	Galang	Jalan Lingkungan Primer (JLing-P)	0.270	
271	Dsn VI Dsn Hilir Paluh Beku Ds. Kotasan	Galang	Jalan Lingkungan Primer (JLing-P)	1.390	
272	Jl. Pasar VII Kotasan	Galang	Jalan Lingkungan Primer (JLing-P)	0.450	
273	Jl. Dsn IV Ds Kotasan	Galang	Jalan Lingkungan Primer (JLing-P)	1.100	
274	Jl. Pasar V Kotasan	Galang	Jalan Lingkungan Primer (JLing-P)	1.160	
275	Jl. Pasar VI Kotasan	Galang	Jalan Lingkungan Primer (JLing-P)	0.870	
276	Pasar VII - Psr VI Kotasan	Galang	Jalan Lingkungan Primer (JLing-P)	0.470	
277	Jl. Kantor Desa Kotasan	Galang	Jalan Lingkungan Primer (JLing-P)	0.230	
278	Jl. Pasar V Dsn VI Ds. Kotasan	Galang	Jalan Lingkungan Primer (JLing-P)	0.250	
279	Jl. Cinta Damai Dsn V Desa Naga Rejo	Galang	Jalan Lingkungan Primer (JLing-P)	2.100	
280	Dsn I Ds. Petanggihan	Galang	Jalan Lingkungan Primer (JLing-P)	0.310	
281	Jl. Industri Dsn II Tj. Siporkis	Galang	Jalan Lingkungan Primer (JLing-P)	0.650	
282	Jl. Pasar Baru Rumah Sumbul	STM Hulu	Jalan Lingkungan Primer (JLing-P)	0.210	
283	Jl. SDN Tiga Juhar	STM Hulu	Jalan Lingkungan Primer (JLing-P)	0.110	
284	Jl Turi	Sunggal	Jalan Lingkungan Primer (JLing-P)	0.904	
285	Jl Turi 1	Sunggal	Jalan Lingkungan Primer (JLing-P)	1.049	
286	Jl Orde Baru	Sunggal	Jalan Lingkungan Primer (JLing-P)	0.333	
287	Pasar 7	Hampan Perak	Jalan Lingkungan Primer (JLing-P)	0.997	
288	Jl. Harapan 2	Hampan Perak	Jalan Lingkungan Primer (JLing-P)	0.535	
289	Jl. Harapan 1	Hampan Perak	Jalan Lingkungan Primer (JLing-P)	0.398	
290	Jl. Pendidikan	Hampan Perak	Jalan Lingkungan Primer (JLing-P)	0.390	

No	Nama Ruas	Kecamatan	Kelompok Jaringan Jalan	Panjang Jalan (Km)	Keterangan
291	Jl. Antara	Hampanan Perak	Jalan Lingkungan Primer (JLing-P)	0.444	
292	Jl. Gembira	Hampanan Perak	Jalan Lingkungan Primer (JLing-P)	0.460	
293	Jl. Sidomulyo II	Hampanan Perak	Jalan Lingkungan Primer (JLing-P)	0.354	
294	Jl. Sidomulyo I	Hampanan Perak	Jalan Lingkungan Primer (JLing-P)	0.186	
295	Jl. H.M Yakub	Hampanan Perak	Jalan Lingkungan Primer (JLing-P)	0.486	
296	Dsn IX Ds. Klambir V Kp	Hampanan Perak	Jalan Lingkungan Primer (JLing-P)	0.375	
297	Gg. Waru - Jl. Kelambir V Kp	Hampanan Perak	Jalan Lingkungan Primer (JLing-P)	0.400	
298	Gg. Ustad - Jl. Kelambir V Kp	Hampanan Perak	Jalan Lingkungan Primer (JLing-P)	0.398	
299	Gg. Kamboja Dusun III Kelambir V Kp	Hampanan Perak	Jalan Lingkungan Primer (JLing-P)	0.471	
300	Gg. Mesjid Dusun III Kelambir V Kp	Hampanan Perak	Jalan Lingkungan Primer (JLing-P)	0.069	
301	Gg. Sedar Jl. Kelambir V	Hampanan Perak	Jalan Lingkungan Primer (JLing-P)	0.469	
302	Jl. Depok Jaya	Hampanan Perak	Jalan Lingkungan Primer (JLing-P)	0.488	
303	Gg. Beringin Ds. Kp. Tempel	Hampanan Perak	Jalan Lingkungan Primer (JLing-P)	0.396	
304	Gg. Candra Dimuka	Hampanan Perak	Jalan Lingkungan Primer (JLing-P)	0.483	
305	Gg. Balai Desa Kp. Tempel	Hampanan Perak	Jalan Lingkungan Primer (JLing-P)	0.409	
306	Gg. Sempurna	Hampanan Perak	Jalan Lingkungan Primer (JLing-P)	0.357	
307	Gg. Subur	Hampanan Perak	Jalan Lingkungan Primer (JLing-P)	0.698	
308	Gg. Mangga	Hampanan Perak	Jalan Lingkungan Primer (JLing-P)	0.205	
309	Gg. Buntu Jl. Besar Hampanan Perak	Hampanan Perak	Jalan Lingkungan Primer (JLing-P)	0.260	
310	Gg. Sepakat	Hampanan Perak	Jalan Lingkungan Primer (JLing-P)	0.459	
311	Gg. Al Manar	Hampanan Perak	Jalan Lingkungan Primer (JLing-P)	0.851	
312	Gg. Mawar Jl. Besar Hampanan Perak	Hampanan Perak	Jalan Lingkungan Primer (JLing-P)	0.603	
313	Sp. Jl. Sutan Arab - Kp. Tempel Ds. Klumpang Kp.	Hampanan Perak	Jalan Lingkungan Primer (JLing-P)	0.912	
314	Jl. Mesjid Al Huda Ds. Klumpang Kp.	Hampanan Perak	Jalan Lingkungan Primer (JLing-P)	0.447	
315	Gg. Mayang Sari Ds. Klumpang Kp.	Hampanan Perak	Jalan Lingkungan Primer (JLing-P)	0.290	
316	Gg. Setia Dsn V Ds. Klumpang Kp.	Hampanan Perak	Jalan Lingkungan Primer (JLing-P)	0.354	
317	Jl. Pasar V Jl. Klumpang - Tanjung Gusta	Hampanan Perak	Jalan Lingkungan Primer (JLing-P)	0.893	
318	Jl. Famili Baru	Hampanan Perak	Jalan Lingkungan Primer (JLing-P)	0.586	
319	Jl. Famili Lama	Hampanan Perak	Jalan Lingkungan Primer (JLing-P)	0.420	
320	Jl. Sidorame	Hampanan Perak	Jalan Lingkungan Primer (JLing-P)	0.526	
321	Gg. Family Baru Dalam Ds. Klumpang Kebun	Hampanan Perak	Jalan Lingkungan Primer (JLing-P)	0.228	
322	Dsn I Gg. Family Baru Ds. Klumpang Kebun	Hampanan Perak	Jalan Lingkungan Primer (JLing-P)	0.268	
323	Dsn II Gg. Family Baru Ds. Klumpang Kebun	Hampanan Perak	Jalan Lingkungan Primer (JLing-P)	0.088	

No	Nama Ruas	Kecamatan	Kelompok Jaringan Jalan	Panjang Jalan (Km)	Keterangan
324	Jl. Pasar V Ds. Klumpang Kebun	Hampanan Perak	Jalan Lingkungan Primer (JLing-P)	0.146	
325	Kota Datar - Tanjung Anom	Hampanan Perak	Jalan Lingkungan Primer (JLing-P)	2.342	
326	Gg. Darsono Dalam - Jl. Darsono Ds. Selemak	Hampanan Perak	Jalan Lingkungan Primer (JLing-P)	0.243	
327	Jl. H. Khaidir Pasar V	Hampanan Perak	Jalan Lingkungan Primer (JLing-P)	0.610	
328	Jl. Sederhana	Hampanan Perak	Jalan Lingkungan Primer (JLing-P)	0.490	
329	Jl. Buntu	Hampanan Perak	Jalan Lingkungan Primer (JLing-P)	0.250	
330	Jl. Pabrik Kuala Madu	Hampanan Perak	Jalan Lingkungan Primer (JLing-P)	0.240	
331	Jl. Sayur - Sp. Bahagia	Hampanan Perak	Jalan Lingkungan Primer (JLing-P)	0.730	
332	Jl. Kebun Sayur Dsn Utama Ds. Jati baru	Pagar Merbau	Jalan Lingkungan Primer (JLing-P)	0.554	
333	Dsn Harapan Ds. Jati baru	Pagar Merbau	Jalan Lingkungan Primer (JLing-P)	0.505	
334	Gg. Kadar Ds. Jati Rejo	Pagar Merbau	Jalan Lingkungan Primer (JLing-P)	0.194	
335	Dsn. Melati Ds. Jati Rejo	Pagar Merbau	Jalan Lingkungan Primer (JLing-P)	0.424	
336	Gg. Rukun Ds. Purwodadi	Pagar Merbau	Jalan Lingkungan Primer (JLing-P)	0.292	
337	Kp. Banjar Ds. Tanjung Garus II	Pagar Merbau	Jalan Lingkungan Primer (JLing-P)	0.178	
338	Jl. Mesjid Ds. Tanjung Garbus II	Pagar Merbau	Jalan Lingkungan Primer (JLing-P)	0.406	
339	Dsn Rahayu Ds. Tanjung Garbus II	Pagar Merbau	Jalan Lingkungan Primer (JLing-P)	0.197	
340	Gg. Keluarga Ds. Tanjung Garbus II	Pagar Merbau	Jalan Lingkungan Primer (JLing-P)	0.142	
341	Dsn Lestari Ds. Tanjung Garbus II	Pagar Merbau	Jalan Lingkungan Primer (JLing-P)	0.202	
342	Sp. Ds. Tj Mulia - Ds. Tanjung Mulia	Pagar Merbau	Jalan Lingkungan Primer (JLing-P)	0.192	
343	Dsn I Paluh Sibaji - Sei Kenang	Pantai Labu	Jalan Lingkungan Primer (JLing-P)	0.984	
344	Jl. SD Inpres Dsn. I Ds. Pantai Labu Pekan	Pantai Labu	Jalan Lingkungan Primer (JLing-P)	0.380	
345	Dsn. Blora - Emplasment Kuala Namu	Beringin	Jalan Lingkungan Primer (JLing-P)	0.652	
346	Jl. Mawar II Ds. Suka Damai	Beringin	Jalan Lingkungan Primer (JLing-P)	0.202	
347	Jl. Mawar I Ds. Suka Damai	Beringin	Jalan Lingkungan Primer (JLing-P)	0.215	
348	Gg. Pinang Ds. Ramunia II	Beringin - Pantai Labu	Jalan Lingkungan Primer (JLing-P)	1.256	
349	Jl. PW. Asri A Dsn VI Ds. Sidodadi	Beringin	Jalan Lingkungan Primer (JLing-P)	2.101	
350	Jl. Sederhana Ds. Tumpatan	Beringin	Jalan Lingkungan Primer (JLing-P)	0.466	
351	Jl. Melayu Ds. Tumpatan	Beringin	Jalan Lingkungan Primer (JLing-P)	0.691	
352	Jl. Karya Ds. Tumpatan	Beringin	Jalan Lingkungan Primer (JLing-P)	0.884	
353	Gg Mawar / Jl. Setia Budi Ds. Tumpatan	Beringin	Jalan Lingkungan Primer (JLing-P)	0.700	
354	Jl. Dsn Sentosa Ds. Tumpatan	Beringin	Jalan Lingkungan Primer (JLing-P)	0.403	
355	Jl. Lesatri II Ds. Tumpatan	Beringin	Jalan Lingkungan Primer (JLing-P)	0.768	
356	Jl.Lestari I Ds. Tumpatan	Beringin	Jalan Lingkungan Primer (JLing-P)	0.706	

No	Nama Ruas	Kecamatan	Kelompok Jaringan Jalan	Panjang Jalan (Km)	Keterangan
357	Jl. Manggis II Ds. Tumpatan	Beringin	Jalan Lingkungan Primer (JLing-P)	0.465	
358	Jl. Manggis I Ds. Tumpatan	Beringin	Jalan Lingkungan Primer (JLing-P)	0.310	
359	Jl. Jati Ds. Tumpatan	Beringin	Jalan Lingkungan Primer (JLing-P)	0.360	
360	Jl. Sempali Ds. Tumpatan	Beringin	Jalan Lingkungan Primer (JLing-P)	0.518	
361	Ujung Meriah - Kebun Citra Mas Desa Ujung Meriah	Gunung Meriah	Jalan Lingkungan Primer (JLing-P)	0.879	
362	Jl. Marjanji Tengah Desa Marjanji Tengah	Gunung Meriah	Jalan Lingkungan Primer (JLing-P)	0.840	
363	Sp. Kuta Tengah - Kuta Tengah Desa Huta Tengah	Gunung Meriah	Jalan Lingkungan Primer (JLing-P)	1.818	
364	Sp. Marjanji Pematang - Marjanji Pematang Desa Marjanji Pematang	Gunung Meriah	Jalan Lingkungan Primer (JLing-P)	0.554	
365	Gg. Misngat Desa Limau Manis	Tanjung Morawa	Jalan Lingkungan Primer (JLing-P)	0.195	
366	Jl. Jeruk Purut Desa Limau Manis	Tanjung Morawa	Jalan Lingkungan Primer (JLing-P)	0.477	
367	Jl. Dwi Warna, Desa Bangun Sari	Tanjung Morawa	Jalan Lingkungan Primer (JLing-P)	0.629	
368	Jl. Jampang II - Jl. Jampang I, Desa Bangun Sari	Tanjung Morawa	Jalan Lingkungan Primer (JLing-P)	0.557	
369	Jl. Lobak Desa Limau Manis	Tanjung Morawa	Jalan Lingkungan Primer (JLing-P)	0.483	
370	Gg. Satria Desa Limau Manis	Tanjung Morawa	Jalan Lingkungan Primer (JLing-P)	0.204	
371	Ds. Bangun Sari Dsn VII, Desa Bangun Sari	Tanjung Morawa	Jalan Lingkungan Primer (JLing-P)	0.258	
372	Gg. Amal Jl. Batang Kuis, Desa Buntu Bedimbar	Tanjung Morawa	Jalan Lingkungan Primer (JLing-P)	0.305	
373	Gg. Anggrek Desa Bangun Sari Baru	Tanjung Morawa	Jalan Lingkungan Primer (JLing-P)	0.125	
374	Gg. Baru, Desa Dalu X B	Tanjung Morawa	Jalan Lingkungan Primer (JLing-P)	0.425	
375	Gg. Bukit Bedimbar, Desa Buntu Bedimbar	Tanjung Morawa	Jalan Lingkungan Primer (JLing-P)	0.234	
376	Gg. Bukit Berduri, Desa Buntu Bedimbar	Tanjung Morawa	Jalan Lingkungan Primer (JLing-P)	0.080	
377	Gg. Buntu Jl. Nasional Batang Kuis, Desa Buntu Bedimbar	Tanjung Morawa	Jalan Lingkungan Primer (JLing-P)	0.166	
378	Gg. Bupati Desa Tanjung Morawa A	Tanjung Morawa	Jalan Lingkungan Primer (JLing-P)	0.678	
379	Gg. Cempaka, Desa Buntu Badimbar	Tanjung Morawa	Jalan Lingkungan Primer (JLing-P)	0.382	
380	Gg. Datuk Desa Telaga Sari - Dalu X A	Tanjung Morawa	Jalan Lingkungan Primer (JLing-P)	0.342	
381	Gg. Famili Dsn VII, Desa Bangun Sari	Tanjung Morawa	Jalan Lingkungan Primer (JLing-P)	0.414	
382	Gg. Gereja Desa Medan Sinembah	Tanjung Morawa	Jalan Lingkungan Primer (JLing-P)	0.212	
383	Gg. Irama, Desa Buntu Bedimbar	Tanjung Morawa	Jalan Lingkungan Primer (JLing-P)	0.441	
384	Gg. Islami, Desa Buntu Bedimbar	Tanjung Morawa	Jalan Lingkungan Primer (JLing-P)	0.171	
385	Gg. Lurah Sarif Desa Bangun Sari Baru	Tanjung Morawa	Jalan Lingkungan Primer (JLing-P)	0.489	
386	Gg. Karoja, Desa Bangun Sari	Tanjung Morawa	Jalan Lingkungan Primer (JLing-P)	0.653	
387	Gg. Keluarga Jl. Darmo, Desa Bangun Sari	Tanjung Morawa	Jalan Lingkungan Primer (JLing-P)	0.292	
388	Gg. Keluarga Dsn V Desa Buntu Bedimbar	Tanjung Morawa	Jalan Lingkungan Primer (JLing-P)	0.416	
389	Gg. Kesturi, Desa Buntu Bedimbar	Tanjung Morawa	Jalan Lingkungan Primer (JLing-P)	0.327	

No	Nama Ruas	Kecamatan	Kelompok Jaringan Jalan	Panjang Jalan (Km)	Keterangan
390	Gg. Kesturi I, Desa Buntu Bedimbar	Tanjung Morawa	Jalan Lingkungan Primer (JLing-P)	0.050	
391	Gg. Koeserna, Desa Bangun Sari	Tanjung Morawa	Jalan Lingkungan Primer (JLing-P)	0.708	
392	Gg. Lamtoro Desa Bangun Sari Baru	Tanjung Morawa	Jalan Lingkungan Primer (JLing-P)	0.206	
393	Gg. Madirsan I, Desa Bangun Sari	Tanjung Morawa	Jalan Lingkungan Primer (JLing-P)	0.998	
394	Gg. Mawar Pasar 8, Desa Buntu Bedimbar	Tanjung Morawa	Jalan Lingkungan Primer (JLing-P)	0.425	
395	Sp. Empat Pemda - Bangun Rejo, Desa Tanjung Morawa B	Tanjung Morawa	Jalan Lingkungan Primer (JLing-P)	0.506	
396	Gg. Melur Desa Bangun Sari Baru	Tanjung Morawa	Jalan Lingkungan Primer (JLing-P)	0.241	
397	Gg. Mesjid Pasar 7, Desa Buntu Bedimbar	Tanjung Morawa	Jalan Lingkungan Primer (JLing-P)	0.252	
398	Gg. Mesjid Dsn I, Desa Buntu Bedimbar	Tanjung Morawa	Jalan Lingkungan Primer (JLing-P)	0.465	
399	Gg. Mulia, Desa Buntu Bedimbar	Tanjung Morawa	Jalan Lingkungan Primer (JLing-P)	0.250	
400	Pasar VI Desa Telaga Sari	Tanjung Morawa	Jalan Lingkungan Primer (JLing-P)	0.309	
401	Gg. Nusa Indah, Desa Bangun Sari	Tanjung Morawa	Jalan Lingkungan Primer (JLing-P)	0.108	
402	Gg. P. Proyo, Desa Buntu Bedimbar	Tanjung Morawa	Jalan Lingkungan Primer (JLing-P)	0.297	
403	Gg. Pantai Desa Telaga Sari	Tanjung Morawa	Jalan Lingkungan Primer (JLing-P)	0.489	
404	Gg. Pantai Rantam Desa Telaga Sari	Tanjung Morawa	Jalan Lingkungan Primer (JLing-P)	0.533	
405	Gg. Perdana Desa Telaga Sari	Tanjung Morawa	Jalan Lingkungan Primer (JLing-P)	0.405	
406	Gg. Perintis Desa Telaga Sari	Tanjung Morawa	Jalan Lingkungan Primer (JLing-P)	0.380	
407	Gg. Perjuangan Desa Telaga Sari	Tanjung Morawa	Jalan Lingkungan Primer (JLing-P)	1.023	
408	Gg. Rambutan Dsn III, Desa Bangun Sari	Tanjung Morawa	Jalan Lingkungan Primer (JLing-P)	0.394	
409	Gg. Rame Desa Telaga Sari	Tanjung Morawa	Jalan Lingkungan Primer (JLing-P)	0.474	
410	Gg. Rasmi I, Desa Bangun Sari	Tanjung Morawa	Jalan Lingkungan Primer (JLing-P)	0.588	
411	Gg. Saudara Desa Buntu Bedimbar	Tanjung Morawa	Jalan Lingkungan Primer (JLing-P)	0.323	
412	Gg. Segitiga, Desa Bangun Sari	Tanjung Morawa	Jalan Lingkungan Primer (JLing-P)	0.301	
413	Gg. Seno, Desa Buntu Bedimbar	Tanjung Morawa	Jalan Lingkungan Primer (JLing-P)	0.073	
414	Gg. Sido Makmur Desa Telaga Sari	Tanjung Morawa	Jalan Lingkungan Primer (JLing-P)	0.858	
415	Gg. Siswa Dsn IX, Desa Buntu Bedimbar	Tanjung Morawa	Jalan Lingkungan Primer (JLing-P)	0.111	
416	Gg. Sopo Nyono, Desa Buntu Bedimbar	Tanjung Morawa	Jalan Lingkungan Primer (JLing-P)	0.276	
417	Gg. Subur Desa Telaga Sari	Tanjung Morawa	Jalan Lingkungan Primer (JLing-P)	0.909	
418	Gg. Sumber Desa Bangun Sari Baru	Tanjung Morawa	Jalan Lingkungan Primer (JLing-P)	0.625	
419	Gg. Sumber II Desa Bangun Sari Baru	Tanjung Morawa	Jalan Lingkungan Primer (JLing-P)	0.362	
420	Gg. Sumber I Desa Bangun Sari Baru	Tanjung Morawa	Jalan Lingkungan Primer (JLing-P)	0.108	
421	Gg. Suta Jaya, Desa Buntu Bedimbar	Tanjung Morawa	Jalan Lingkungan Primer (JLing-P)	0.613	
422	Gg. Tirta Jaya, Desa Buntu Bedimbar	Tanjung Morawa	Jalan Lingkungan Primer (JLing-P)	0.271	

No	Nama Ruas	Kecamatan	Kelompok Jaringan Jalan	Panjang Jalan (Km)	Keterangan
423	Jl. An Nur Desa Tanjung Morawa A	Tanjung Morawa	Jalan Lingkungan Primer (JLing-P)	0.605	
424	Jl. Keluarga Desa Tanjung Morawa A	Tanjung Morawa	Jalan Lingkungan Primer (JLing-P)	0.329	
425	Jl. Lr. Sumber Rukun Desa Bangun Sari Baru	Tanjung Morawa	Jalan Lingkungan Primer (JLing-P)	0.352	
426	Jl. Melati Raya, Desa Tanjung Morawa B	Tanjung Morawa	Jalan Lingkungan Primer (JLing-P)	0.323	
427	Jl. Mesjid Dsn IX Desa Bangun Sari Baru	Tanjung Morawa	Jalan Lingkungan Primer (JLing-P)	0.265	
428	Jl. Pancasila Desa Dagang Krawan	Tanjung Morawa	Jalan Lingkungan Primer (JLing-P)	0.580	
429	Jl. Perumahan Cendana Desa Medan Sinembah	Tanjung Morawa	Jalan Lingkungan Primer (JLing-P)	0.710	
430	Jl. Sawi, Desa Tanjung Morawa B	Tanjung Morawa	Jalan Lingkungan Primer (JLing-P)	0.415	
431	Jl. SLTPN II Desa Medan Sinembah	Tanjung Morawa	Jalan Lingkungan Primer (JLing-P)	0.499	
432	Jl. Taruna Desa Dagang Krawang	Tanjung Morawa	Jalan Lingkungan Primer (JLing-P)	0.124	
433	Gg. Angrek III Desa Bangun Sari Baru	Tanjung Morawa	Jalan Lingkungan Primer (JLing-P)	0.490	
434	Gg. Cempaka Jl. Jaya Desa Bangun Sari Baru	Tanjung Morawa	Jalan Lingkungan Primer (JLing-P)	0.495	
435	Gg. Cempaka Sari Desa Bangun Sari Baru	Tanjung Morawa	Jalan Lingkungan Primer (JLing-P)	0.630	
436	Gg. Cempaka Baru Desa Bangun Sari Baru	Tanjung Morawa	Jalan Lingkungan Primer (JLing-P)	0.362	
437	Jl. Lr. Persatuan Desa Bangun Sari Baru	Tanjung Morawa	Jalan Lingkungan Primer (JLing-P)	0.206	
438	Gg. Cempaka Lama Desa Bangun Sari Baru	Tanjung Morawa	Jalan Lingkungan Primer (JLing-P)	0.311	
439	Jl. Mawar Desa Bangun Sari Baru	Tanjung Morawa	Jalan Lingkungan Primer (JLing-P)	0.236	
440	Jl. Melati Desa Bangun Sari Baru	Tanjung Morawa	Jalan Lingkungan Primer (JLing-P)	0.296	
441	Gg. Sei Mati Desa Tanjung Morawa A	Tanjung Morawa	Jalan Lingkungan Primer (JLing-P)	0.299	
442	Gg. Sei Mahakam Tanjung Morawa A	Tanjung Morawa	Jalan Lingkungan Primer (JLing-P)	0.292	
443	Gg. Sei Kapuas Desa Tanjung Morawa A	Tanjung Morawa	Jalan Lingkungan Primer (JLing-P)	0.288	
444	Gg. Sei Wampu Desa Tanjung Morawa A	Tanjung Morawa	Jalan Lingkungan Primer (JLing-P)	0.269	
445	Gg. Flamboyan Desa Bangun Sari Baru	Tanjung Morawa	Jalan Lingkungan Primer (JLing-P)	0.615	
446	Jl. Aman, Desa Tanjung Morawa B	Tanjung Morawa	Jalan Lingkungan Primer (JLing-P)	0.331	
447	Jl. Melati, Desa Tanjung Morawa B	Tanjung Morawa	Jalan Lingkungan Primer (JLing-P)	0.241	
448	Jl. Perjuangan, Desa Tanjung Morawa B	Tanjung Morawa	Jalan Lingkungan Primer (JLing-P)	0.469	
449	Gg. Bulog Dsn V, Desa Naga Timbul	Tanjung Morawa	Jalan Lingkungan Primer (JLing-P)	0.450	
450	Jl. Inpres, Desa Naga Timbul	Tanjung Morawa	Jalan Lingkungan Primer (JLing-P)	0.513	
451	Jl. Swakarya Ujung Desa Dalu X B	Tanjung Morawa	Jalan Lingkungan Primer (JLing-P)	0.403	
452	Jl. Tembus Desa Dagang Kelambir	Tanjung Morawa	Jalan Lingkungan Primer (JLing-P)	0.284	
453	Lr. Sugiran, Desa Bangun Sari	Tanjung Morawa	Jalan Lingkungan Primer (JLing-P)	0.083	
454	Lr I Jl. Dwi Warna Ds. Ujung Serdang, Desa Bangun Sari	Tanjung Morawa	Jalan Lingkungan Primer (JLing-P)	0.210	
455	Lr II Jl. Dwi Warna Ds. Ujung Serdang, Desa Bangun Sari	Tanjung Morawa	Jalan Lingkungan Primer (JLing-P)	0.246	

No	Nama Ruas	Kecamatan	Kelompok Jaringan Jalan	Panjang Jalan (Km)	Keterangan
456	Lr III Jl. Dwi Warna Ds. Ujung Serdang, Desa Bangun Sari	Tanjung Morawa	Jalan Lingkungan Primer (JLing-P)	0.328	
457	Lr. IV Jl. Dwi Warna Ds. Ujung Serdang, Desa Bangun Sari	Tanjung Morawa	Jalan Lingkungan Primer (JLing-P)	0.144	
458	Sp. Jl. Lobak - Sp. Jl. Kebun Sayur Desa Limau Manis	Tanjung Morawa	Jalan Lingkungan Primer (JLing-P)	0.136	
459	Gg. Cahaya, Desa Bangun Sari	Tanjung Morawa	Jalan Lingkungan Primer (JLing-P)	0.081	
460	Gg. Keluarga, Desa Bangun Sari	Tanjung Morawa	Jalan Lingkungan Primer (JLing-P)	0.064	
461	Gg. Bilal, Desa Bangun Sari	Tanjung Morawa	Jalan Lingkungan Primer (JLing-P)	0.089	
462	Gg. Mesjid Desa Limau Manis	Tanjung Morawa	Jalan Lingkungan Primer (JLing-P)	0.152	
463	Sp. Jl. Kebun Sayur - Jl. Jeruk Purut Desa Limau Manis	Tanjung Morawa	Jalan Lingkungan Primer (JLing-P)	0.274	
464	Lr III. Jl. Kebun Sayur Desa Limau Manis	Tanjung Morawa	Jalan Lingkungan Primer (JLing-P)	0.308	
465	Lr. IV Jl. Kebun Sayur Desa Limau Manis	Tanjung Morawa	Jalan Lingkungan Primer (JLing-P)	0.168	
466	Lr V Jl. Kebun Sayur Desa Limau Manis	Tanjung Morawa	Jalan Lingkungan Primer (JLing-P)	0.193	
467	Lr VI Jl. Kebun Sayur Desa Limau Manis	Tanjung Morawa	Jalan Lingkungan Primer (JLing-P)	0.217	
468	Lr I Jl. Kebun Sayur Desa Limau Manis	Tanjung Morawa	Jalan Lingkungan Primer (JLing-P)	0.144	
469	Lr II Jl. Kebun Sayur Desa Limau Manis	Tanjung Morawa	Jalan Lingkungan Primer (JLing-P)	0.115	
470	Lr I Gg. Bambu Desa Limau Manis	Tanjung Morawa	Jalan Lingkungan Primer (JLing-P)	0.519	
471	Lr I Gg. Bengkel Desa Limau Manis	Tanjung Morawa	Jalan Lingkungan Primer (JLing-P)	0.116	
472	Lr II Gg. Bengkel Desa Limau Manis	Tanjung Morawa	Jalan Lingkungan Primer (JLing-P)	0.119	
473	Sp. Jl. Limau Manis - Jl. Hutan Tua Desa Limau Manis	Tanjung Morawa	Jalan Lingkungan Primer (JLing-P)	0.218	
474	Gg. Serasi Desa Limau Manis	Tanjung Morawa	Jalan Lingkungan Primer (JLing-P)	0.186	
475	Lr I Gg. Serasi Desa Limau Manis	Tanjung Morawa	Jalan Lingkungan Primer (JLing-P)	0.165	
476	Lr. II Gg. Serasi Desa Limau Manis	Tanjung Morawa	Jalan Lingkungan Primer (JLing-P)	0.216	
477	Jl. Nusa Indah Desa Bandar Labuhan	Tanjung Morawa	Jalan Lingkungan Primer (JLing-P)	0.150	
478	Lr II Gg. Bambu Desa Limau Manis	Tanjung Morawa	Jalan Lingkungan Primer (JLing-P)	0.176	
479	Dsn VII Jl. Manggis Desa Limau Manis	Tanjung Morawa	Jalan Lingkungan Primer (JLing-P)	0.522	
480	Gg. Nurani Desa Limau Manis	Tanjung Morawa	Jalan Lingkungan Primer (JLing-P)	0.159	
481	Gg. Durian Desa Limau Manis	Tanjung Morawa	Jalan Lingkungan Primer (JLing-P)	0.153	
482	Gg. Warisan Desa Limau Manis	Tanjung Morawa	Jalan Lingkungan Primer (JLing-P)	0.282	
483	Gg. Keluarga Dsn IX Desa Limau Manis	Tanjung Morawa	Jalan Lingkungan Primer (JLing-P)	0.280	
484	Gg. Syuhad Desa Limau Manis	Tanjung Morawa	Jalan Lingkungan Primer (JLing-P)	0.139	
485	Gg. Baru Dsn IX Desa Limau Manis	Tanjung Morawa	Jalan Lingkungan Primer (JLing-P)	0.142	
486	Gg. Ikhlas Desa Limau Manis	Tanjung Morawa	Jalan Lingkungan Primer (JLing-P)	0.139	
487	Gg. Sepakat Desa Limau Manis	Tanjung Morawa	Jalan Lingkungan Primer (JLing-P)	0.323	
488	Jl. Kuala Mega Psr XV Desa Limau Manis	Tanjung Morawa	Jalan Lingkungan Primer (JLing-P)	0.279	

No	Nama Ruas	Kecamatan	Kelompok Jaringan Jalan	Panjang Jalan (Km)	Keterangan
489	Gg. Rezeki Dsn X Desa Limau Manis	Tanjung Morawa	Jalan Lingkungan Primer (JLing-P)	0.145	
490	Gg. Saudara Desa Limau Manis	Tanjung Morawa	Jalan Lingkungan Primer (JLing-P)	0.235	
491	Gg Swadaya Desa Limau Manis	Tanjung Morawa	Jalan Lingkungan Primer (JLing-P)	0.218	
492	Gg. Bersama Desa Limau Manis	Tanjung Morawa	Jalan Lingkungan Primer (JLing-P)	0.165	
493	Ds Rambung	Sibolangit	Jalan Lingkungan Primer (JLing-P)	0.467	
494	Ds Rumah Sumbul	Sibolangit	Jalan Lingkungan Primer (JLing-P)	0.685	
495	Dusun 2 Desa Rumah Pil-Pil	Sibolangit	Jalan Lingkungan Primer (JLing-P)	0.212	
496	Jl. Tower Desa Suka Makmur	Sibolangit	Jalan Lingkungan Primer (JLing-P)	0.284	
497	Tambunan - Tiga Lingga	Sibolangit	Jalan Lingkungan Primer (JLing-P)	0.728	
498	Jl Pik-Pik Desa Bandar Baru	Sibolangit	Jalan Lingkungan Primer (JLing-P)	0.579	
499	Jl Pemancar TV Desa Bandar Baru	Sibolangit	Jalan Lingkungan Primer (JLing-P)	0.402	
500	Jl Pemancar	Sibolangit	Jalan Lingkungan Primer (JLing-P)	0.497	
501	Jl SMAN I Desa Bandar Baru	Sibolangit	Jalan Lingkungan Primer (JLing-P)	0.668	
502	Cinta Rakyat - Negeri Gugung	Sibolangit	Jalan Lingkungan Primer (JLing-P)	3.814	
503	Dusun Kareng Kulit	Sibolangit	Jalan Lingkungan Primer (JLing-P)	1.958	
504	Dsn I Sikeben Desa Sikeben	Sibolangit	Jalan Lingkungan Primer (JLing-P)	0.677	
505	Dsn II Sikeben Desa Sikeben	Sibolangit	Jalan Lingkungan Primer (JLing-P)	0.204	
506	Dsn III Sikeben	Sibolangit	Jalan Lingkungan Primer (JLing-P)	0.129	
507	Jl. SMPN I	Sibolangit	Jalan Lingkungan Primer (JLing-P)	0.336	
508	Ujung Deleng - Lau Simalem	Sibolangit	Jalan Lingkungan Primer (JLing-P)	2.056	
509	Dsn III Ds. Bukum	Sibolangit	Jalan Lingkungan Primer (JLing-P)	0.484	
510	Dsn II Bukum Desa Bukum	Sibolangit	Jalan Lingkungan Primer (JLing-P)	0.643	
511	Dsn I Desa Namobuhara	Kutalimbaru	Jalan Lingkungan Primer (JLing-P)	0.218	
512	Dsn I Desa Namobeling	Kutalimbaru	Jalan Lingkungan Primer (JLing-P)	0.053	
513	Dsn Rambung Ds. Timbang Lawan Jahe	Sibolangit	Jalan Lingkungan Primer (JLing-P)	0.241	
514	Sp. Buah Nabar - Buah Nabar Desa Buah Nabar	Sibolangit	Jalan Lingkungan Primer (JLing-P)	3.008	
515	Dsn II Desa Buah Nabar	Sibolangit	Jalan Lingkungan Primer (JLing-P)	0.744	
516	Dsn. Sembahe Telu Desa Sembahe	Sibolangit	Jalan Lingkungan Primer (JLing-P)	0.144	
517	Dsn I Negeri Gugung	Sibolangit	Jalan Lingkungan Primer (JLing-P)	0.108	
518	Dsn I Desa Tanjung Beringin	Sibolangit	Jalan Lingkungan Primer (JLing-P)	0.086	
519	Dsn Durin Sirunggun	Sibolangit	Jalan Lingkungan Primer (JLing-P)	0.066	
520	Dsn I Ds. Batu Layang	Sibolangit	Jalan Lingkungan Primer (JLing-P)	0.146	
521	Dsn I Ds. Suka Makmur	Sibolangit	Jalan Lingkungan Primer (JLing-P)	0.198	

No	Nama Ruas	Kecamatan	Kelompok Jaringan Jalan	Panjang Jalan (Km)	Keterangan
522	Dsn II Ds. Suka Makmur	Sibolangit	Jalan Lingkungan Primer (JLing-P)	0.052	
523	Dsn I Desa Rumah Kinangkung	Sibolangit	Jalan Lingkungan Primer (JLing-P)	0.189	
524	Dsn II Ds. Beranti	Sibolangit	Jalan Lingkungan Primer (JLing-P)	0.542	
525	Dsn III Ds. Beranti	Sibolangit	Jalan Lingkungan Primer (JLing-P)	2.850	
526	Sp. Betimus Dokah - Betimus Dokah	Sibolangit	Jalan Lingkungan Primer (JLing-P)	0.795	
527	Dsn I Batu Mbelin	Sibolangit	Jalan Lingkungan Primer (JLing-P)	0.122	
528	Dsn II Batu Mbelin	Sibolangit	Jalan Lingkungan Primer (JLing-P)	0.180	
529	Sp. Kuala - Namo Raja	Sibolangit	Jalan Lingkungan Primer (JLing-P)	1.061	
530	Dsn I Namoraja	Sibolangit	Jalan Lingkungan Primer (JLing-P)	0.031	
531	Sp. Batu Mbelin Galang - Batu Mbelin Galang	Sibolangit	Jalan Lingkungan Primer (JLing-P)	3.447	
532	Sp. Batu Mbelin Kitik - Batu Mbelin Kitik	Sibolangit	Jalan Lingkungan Primer (JLing-P)	0.144	
533	Sp. Lau Sembaha - Lau Sembaha	Sibolangit	Jalan Lingkungan Primer (JLing-P)	0.173	
534	Sp. Lau Batu - Lau Batu	Sibolangit	Jalan Lingkungan Primer (JLing-P)	0.089	
535	Sp. Ds. Laja - Ds. Laja	Biru - Biru	Jalan Lingkungan Primer (JLing-P)	0.070	
536	Rumah Kinangkung - Sala Bulan Desa Rumah Kinangkung	Sibolangit	Jalan Lingkungan Primer (JLing-P)	0.245	
537	Dsn III Desa Bulu Hawar	Sibolangit	Jalan Lingkungan Primer (JLing-P)	0.034	
538	Dsn II Desa Bulu Hawar	Sibolangit	Jalan Lingkungan Primer (JLing-P)	0.077	
539	Dsn I Desa Bulu Hawar	Sibolangit	Jalan Lingkungan Primer (JLing-P)	0.084	
540	Sp. Suka Sama - Suka Sama	Sibolangit	Jalan Lingkungan Primer (JLing-P)	0.378	
541	Sp. Mardinding Julu - Mardinding Julu	Sibolangit	Jalan Lingkungan Primer (JLing-P)	0.224	
542	Dsn I Lau Sigayu	Biru - Biru	Jalan Lingkungan Primer (JLing-P)	0.830	
543	Dsn II Lau Sigayu	Biru - Biru	Jalan Lingkungan Primer (JLing-P)	0.170	
544	Dsn I Lau Pula	Sibolangit	Jalan Lingkungan Primer (JLing-P)	0.199	
545	Dsn II Ds. Batu Sianggehen Desa Suka Maju	Sibolangit	Jalan Lingkungan Primer (JLing-P)	0.167	
546	Dsn I Ds. Batu Sianggehen Desa Suka Maju	Sibolangit	Jalan Lingkungan Primer (JLing-P)	0.294	
547	Sp. Kuta Bungaken Julu - Kuta Bungaken Julu Desa Suka Maju	Sibolangit	Jalan Lingkungan Primer (JLing-P)	0.466	
548	Rambung Merah - Suka Dame - Tanjung Beringin Desa Suka Dame	Kutalimbaru	Jalan Lingkungan Primer (JLing-P)	0.568	
549	Perpanden - Dusun Bukit Desa Perpanden	Kutalimbaru	Jalan Lingkungan Primer (JLing-P)	1.840	
550	Gg. Tower	Kutalimbaru	Jalan Lingkungan Primer (JLing-P)	0.223	
551	Jl. Jawa	Kutalimbaru	Jalan Lingkungan Primer (JLing-P)	0.549	
552	Dsn Bangun Tani - Ds. Keriahen Desa Perpanden	Kutalimbaru	Jalan Lingkungan Primer (JLing-P)	1.790	
553	Gg. Family Desa Sei Mencirim	Kutalimbaru	Jalan Lingkungan Primer (JLing-P)	0.303	
554	Jl. Batas Blok U Desa Sampe Cita	Kutalimbaru	Jalan Lingkungan Primer (JLing-P)	0.264	

No	Nama Ruas	Kecamatan	Kelompok Jaringan Jalan	Panjang Jalan (Km)	Keterangan
555	Dsn Lau Bilong Desa Telaga Sari	Kutalimbaru	Jalan Lingkungan Primer (JLing-P)	0.423	
556	Dsn Lau Semangan Desa Sukarende	Kutalimbaru	Jalan Lingkungan Primer (JLing-P)	0.729	
557	Jl. Kamuna Desa Silebo-lebo	Kutalimbaru	Jalan Lingkungan Primer (JLing-P)	1.463	
558	Kebun Sei Mencirim Psr VII Desa Sei Mencirim	Kutalimbaru	Jalan Lingkungan Primer (JLing-P)	0.701	
559	Jl. Dusun I Manggusta Desa Sawit Rejo	Kutalimbaru	Jalan Lingkungan Primer (JLing-P)	0.585	
560	Jl. Kp. Rimbun Baru Desa Sampe Cita	Kutalimbaru	Jalan Lingkungan Primer (JLing-P)	0.230	
561	Jl. Pantai Babar Sari Desa Kutalimbaru	Kutalimbaru	Jalan Lingkungan Primer (JLing-P)	0.547	
562	Jl. SMPN II Desa Sampe Cita	Kutalimbaru	Jalan Lingkungan Primer (JLing-P)	0.473	
563	Jl. Veteran Desa Sampe Cita	Kutalimbaru	Jalan Lingkungan Primer (JLing-P)	0.207	
564	Selemak - Gunung Ketam Desa Pasar X	Kutalimbaru	Jalan Lingkungan Primer (JLing-P)	1.004	
565	Suka Makmur - Bunga Pariama Desa Suka Makmur	Kutalimbaru	Jalan Lingkungan Primer (JLing-P)	1.318	
566	Salang Tunas Desa Namu Rube Julu	Kutalimbaru	Jalan Lingkungan Primer (JLing-P)	0.220	
567	Dsn Rambung - Sampe Cita Desa Sampe Cita	Kutalimbaru	Jalan Lingkungan Primer (JLing-P)	0.861	
568	Kebun I - Sampe Cita Desa Sampe Cita	Kutalimbaru	Jalan Lingkungan Primer (JLing-P)	0.302	
569	Kebun II - Sampe Cita Desa Sampe Cita	Kutalimbaru	Jalan Lingkungan Primer (JLing-P)	1.037	
570	Jl. Pantai - Sampe Cita Desa Sampe Cita	Kutalimbaru	Jalan Lingkungan Primer (JLing-P)	0.586	
571	Sp. Jaranguda - Sambaikan Desa Suka Makmur	Kutalimbaru	Jalan Lingkungan Primer (JLing-P)	3.632	
572	Gg. Pisang Glugur Rimbun	Kutalimbaru	Jalan Lingkungan Primer (JLing-P)	0.159	
573	Gg. Ladang Glugur Rimbun	Kutalimbaru	Jalan Lingkungan Primer (JLing-P)	0.862	
574	Gg. Abadi Glugur Rimbun	Kutalimbaru	Jalan Lingkungan Primer (JLing-P)	0.130	
575	Gg. Asri Glugur Rimbun	Kutalimbaru	Jalan Lingkungan Primer (JLing-P)	0.153	
576	Jl. Telaga Sari Permai 2	Kutalimbaru	Jalan Lingkungan Primer (JLing-P)	0.152	
577	Gg. Mangga Glugur Rimbun	Kutalimbaru	Jalan Lingkungan Primer (JLing-P)	0.108	
578	Gg. Tebu Glugur Rimbun	Kutalimbaru	Jalan Lingkungan Primer (JLing-P)	0.162	
579	Dsn IV Kp. Toba Desa Sawit Rejo	Kutalimbaru	Jalan Lingkungan Primer (JLing-P)	1.258	
580	Dsn II Desa Sawit Rejo	Kutalimbaru	Jalan Lingkungan Primer (JLing-P)	0.554	
581	Dusun I Manggusta Desa Sawit Rejo	Kutalimbaru	Jalan Lingkungan Primer (JLing-P)	0.155	
582	Dusun IV Kp. Toba Desa Sawit Rejo	Kutalimbaru	Jalan Lingkungan Primer (JLing-P)	0.206	
583	Dusun I Manggusta Desa Sawit Rejo	Kutalimbaru	Jalan Lingkungan Primer (JLing-P)	0.117	
584	Dsn Namu Kamuna Desa Silebo Lebo	Kutalimbaru	Jalan Lingkungan Primer (JLing-P)	0.085	
585	Kp. Krekel Ujung Desa Silebo-lebo	Kutalimbaru	Jalan Lingkungan Primer (JLing-P)	0.862	
586	Gg. Nangka Jl. Besar Sei Mencirim Desa Sei Mencirim	Kutalimbaru	Jalan Lingkungan Primer (JLing-P)	0.112	
587	Gg. Tower Jl. Besar Sei Mencirim Desa Sei Mencirim	Kutalimbaru	Jalan Lingkungan Primer (JLing-P)	0.090	

No	Nama Ruas	Kecamatan	Kelompok Jaringan Jalan	Panjang Jalan (Km)	Keterangan
588	Gg. Remaja Jl. Karyawan Desa Sei Mencirim	Kutalimbaru	Jalan Lingkungan Primer (JLing-P)	0.128	
589	Gg. Pisang Jl. Karyawan Desa Sei Mencirim	Kutalimbaru	Jalan Lingkungan Primer (JLing-P)	0.119	
590	Dsn. Kp. Tempel Desa Sei Mencirim	Kutalimbaru	Jalan Lingkungan Primer (JLing-P)	0.235	
591	Gg. Kecil Desa Sei Mencirim	Kutalimbaru	Jalan Lingkungan Primer (JLing-P)	0.089	
592	Dsn I Kp. Banten Desa Sei Mencirim	Kutalimbaru	Jalan Lingkungan Primer (JLing-P)	0.216	
593	Dsn II Kp. Banten Desa Sei Mencirim	Kutalimbaru	Jalan Lingkungan Primer (JLing-P)	0.339	
594	Dsn III Kp. Banten Desa Sei Mencirim	Kutalimbaru	Jalan Lingkungan Primer (JLing-P)	0.428	
595	Dsn V Kp. Banten Desa Sei Mencirim	Kutalimbaru	Jalan Lingkungan Primer (JLing-P)	0.124	
596	Dsn I Adios Desa Sei Mencirim	Kutalimbaru	Jalan Lingkungan Primer (JLing-P)	0.221	
597	Dsn II Adios Desa Sei Mencirim	Kutalimbaru	Jalan Lingkungan Primer (JLing-P)	0.103	
598	Dsn III Adios Desa Sei Mencirim	Kutalimbaru	Jalan Lingkungan Primer (JLing-P)	0.097	
599	Dsn IV Adios Desa Sei Mencirim	Kutalimbaru	Jalan Lingkungan Primer (JLing-P)	0.183	
600	Dsn V Kp. Tempel Desa Sei Mencirim	Kutalimbaru	Jalan Lingkungan Primer (JLing-P)	0.069	
601	Dsn IV Kp. Tempel Desa Sei Mencirim	Kutalimbaru	Jalan Lingkungan Primer (JLing-P)	0.128	
602	Dsn VI Kp. Tempel Desa Sei Mencirim	Kutalimbaru	Jalan Lingkungan Primer (JLing-P)	0.068	
603	Dsn I Desa Sei Mencirim	Kutalimbaru	Jalan Lingkungan Primer (JLing-P)	0.092	
604	Dsn II Desa Sei Mencirim	Kutalimbaru	Jalan Lingkungan Primer (JLing-P)	0.191	
605	Dsn I Kp. Tempel Desa Sei Mencirim	Kutalimbaru	Jalan Lingkungan Primer (JLing-P)	0.298	
606	Dsn III Kp. Tempel Desa Sei Mencirim	Kutalimbaru	Jalan Lingkungan Primer (JLing-P)	0.089	
607	Dsn II Kp. Tempel Desa Sei Mencirim	Kutalimbaru	Jalan Lingkungan Primer (JLing-P)	0.287	
608	Salang Tunas Desa Namu Rube Julu	Kutalimbaru	Jalan Lingkungan Primer (JLing-P)	1.291	
609	Salang Paku B Desa Namu Rube Julu	Kutalimbaru	Jalan Lingkungan Primer (JLing-P)	0.103	
610	Serbajadi Desa Namu Rube Julu	Kutalimbaru	Jalan Lingkungan Primer (JLing-P)	0.360	
611	Namorube Jahe Desa Namu Rube Julu	Kutalimbaru	Jalan Lingkungan Primer (JLing-P)	0.214	
612	Lr Jl. Veteran Desa Sampe Cita	Kutalimbaru	Jalan Lingkungan Primer (JLing-P)	0.120	
613	Dsn I A Rambung Desa Sampe Cita	Kutalimbaru	Jalan Lingkungan Primer (JLing-P)	0.065	
614	Dsn I Kuta Desa Silebo Lebo	Kutalimbaru	Jalan Lingkungan Primer (JLing-P)	0.236	
615	Dsn II Namu Buah Desa Silebo Lebo	Kutalimbaru	Jalan Lingkungan Primer (JLing-P)	0.086	
616	Dsn III Namorangkup Desa Silebo Lebo	Kutalimbaru	Jalan Lingkungan Primer (JLing-P)	0.210	
617	Lr Kamuna Jl. Kamuna Desa Silebo Lebo	Kutalimbaru	Jalan Lingkungan Primer (JLing-P)	0.228	
618	Dsn I Nari Gunung Desa Lau Bakeri	Kutalimbaru	Jalan Lingkungan Primer (JLing-P)	1.306	
619	Dsn II A Nari Gunung Desa Lau Bakeri	Kutalimbaru	Jalan Lingkungan Primer (JLing-P)	0.090	
620	Dsn II B Nari Gunung Desa Lau Bakeri	Kutalimbaru	Jalan Lingkungan Primer (JLing-P)	2.354	

No	Nama Ruas	Kecamatan	Kelompok Jaringan Jalan	Panjang Jalan (Km)	Keterangan
621	Dsn Ujung Lingga Desa Lau Bakeri	Kutalimbaru	Jalan Lingkungan Primer (JLing-P)	0.122	
622	Dsn I A Belimbing Desa Sampe Cita	Kutalimbaru	Jalan Lingkungan Primer (JLing-P)	1.220	
623	Perkebunan Puskopad I Desa Perpanden	Kutalimbaru	Jalan Lingkungan Primer (JLing-P)	1.321	
624	Perkebunan Puskopad II Desa Perpanden	Kutalimbaru	Jalan Lingkungan Primer (JLing-P)	0.102	
625	Psr VII Lau Semangen Desa Sukarende	Kutalimbaru	Jalan Lingkungan Primer (JLing-P)	0.343	
626	Pasar IX Desa Kutalimbaru	Kutalimbaru	Jalan Lingkungan Primer (JLing-P)	0.329	
627	Psr VIII Desa Sukarende	Kutalimbaru	Jalan Lingkungan Primer (JLing-P)	0.331	
628	Dsn I Kwala Lau Bicik Desa Kuala Lau Bicik	Kutalimbaru	Jalan Lingkungan Primer (JLing-P)	0.491	
629	Dsn II Tembengan Desa Kuala Lau Bicik	Kutalimbaru	Jalan Lingkungan Primer (JLing-P)	0.094	
630	Kwala Lau Bicik - Gambir Desa Kuala Lau Bicik	Kutalimbaru	Jalan Lingkungan Primer (JLing-P)	1.428	
631	Dsn I Liang Gagang Desa Kutalimbaru	Kutalimbaru	Jalan Lingkungan Primer (JLing-P)	0.059	
632	Dsn IV Liang Gagang Desa Kutalimbaru	Kutalimbaru	Jalan Lingkungan Primer (JLing-P)	0.380	
633	Dsn II Liang Gagang Desa Kutalimbaru	Kutalimbaru	Jalan Lingkungan Primer (JLing-P)	0.937	
634	Lr Lau Serini Desa Kutalimbaru	Kutalimbaru	Jalan Lingkungan Primer (JLing-P)	0.557	
635	Dsn Selama Desa Kutalimbaru	Kutalimbaru	Jalan Lingkungan Primer (JLing-P)	0.120	
636	Dsn I Gunung Gertah Desa Kutalimbaru	Kutalimbaru	Jalan Lingkungan Primer (JLing-P)	0.156	
637	Dsn II Gunung Gertah Desa Kutalimbaru	Kutalimbaru	Jalan Lingkungan Primer (JLing-P)	1.948	
638	Dsn I Namorik Desa Namorik	Kutalimbaru	Jalan Lingkungan Primer (JLing-P)	0.096	
639	Dsn II Naga Raya Desa Namorik	Kutalimbaru	Jalan Lingkungan Primer (JLing-P)	0.087	
640	Sp. Naga Raya - Naga Raya Desa Namorik	Kutalimbaru	Jalan Lingkungan Primer (JLing-P)	0.505	
641	Dsn III Namotumpa Desa Namorik	Kutalimbaru	Jalan Lingkungan Primer (JLing-P)	0.125	
642	Dsn II Suka Malem - Jl. Lau Telpus Desa Suka Makmur	Kutalimbaru	Jalan Lingkungan Primer (JLing-P)	0.264	
643	Dsn II Gunung Jahe Desa Suka Makmur	Kutalimbaru	Jalan Lingkungan Primer (JLing-P)	0.083	
644	Dsn II Suka Malem Lau Banban Desa Suka Makmur	Kutalimbaru	Jalan Lingkungan Primer (JLing-P)	0.047	
645	Dsn I Suka Makmur Desa Suka Makmur	Kutalimbaru	Jalan Lingkungan Primer (JLing-P)	0.533	
646	Jl. Ginting Suka Makmur Desa Suka Makmur	Kutalimbaru	Jalan Lingkungan Primer (JLing-P)	0.107	
647	Sp. Tanjung Ara - Tanjung Ara Desa Namomirik	Kutalimbaru	Jalan Lingkungan Primer (JLing-P)	1.451	
648	Gg. Keluarga Glugur Rimbun Desa Sawit Rejo	Kutalimbaru	Jalan Lingkungan Primer (JLing-P)	0.102	
649	Jl. Simalingkar Raya Dusun I Desa Simalingkar A	Pancur Batu	Jalan Lingkungan Primer (JLing-P)	0.340	
650	Jl. Dsn II Desa Simalingkar B	Pancur Batu	Jalan Lingkungan Primer (JLing-P)	0.218	
651	Jl. Pribadi	Pancur Batu	Jalan Lingkungan Primer (JLing-P)	0.323	
652	Jl. Kuil Desa Simalingkar A	Pancur Batu	Jalan Lingkungan Primer (JLing-P)	0.308	
653	Bintang Meriah - Namo Meriah Desa Bintang Meriah	Pancur Batu	Jalan Lingkungan Primer (JLing-P)	2.252	

No	Nama Ruas	Kecamatan	Kelompok Jaringan Jalan	Panjang Jalan (Km)	Keterangan
654	Jl. Mesjid Desa Durin Simbelang	Pancur Batu	Jalan Lingkungan Primer (JLing-P)	0.256	
655	Jl. Pembangunan Desa Durin Simbelang	Pancur Batu	Jalan Lingkungan Primer (JLing-P)	0.264	
656	Jl. Pertampilan I Desa Pertampilen	Pancur Batu	Jalan Lingkungan Primer (JLing-P)	0.202	
657	Jl. Dsn II Namo Simpurno Desa Simpurno	Pancur Batu	Jalan Lingkungan Primer (JLing-P)	0.130	
658	Jl. Dsn II Desa Namo Simpurno	Pancur Batu	Jalan Lingkungan Primer (JLing-P)	0.133	
659	Jl. Pelita II Desa Tengah	Pancur Batu	Jalan Lingkungan Primer (JLing-P)	0.095	
660	Jl. Pelita III Desa Tengah	Pancur Batu	Jalan Lingkungan Primer (JLing-P)	0.616	
661	Jl. Lau Cekala Desa Namo Simpurno	Pancur Batu	Jalan Lingkungan Primer (JLing-P)	0.739	
662	Jl. Sumberingin II Desa Namo Bintang	Pancur Batu	Jalan Lingkungan Primer (JLing-P)	0.480	
663	Jl. Dsn I Desa Namo Bintang	Pancur Batu	Jalan Lingkungan Primer (JLing-P)	0.440	
664	Jl. Dsn III Rumah Mbacang Desa Namo Bintang	Pancur Batu	Jalan Lingkungan Primer (JLing-P)	0.170	
665	Jl. Dusun Sumberingin Desa Namo Bintang	Pancur Batu	Jalan Lingkungan Primer (JLing-P)	0.695	
666	Gg. Gardu Desa Namo Bintang	Pancur Batu	Jalan Lingkungan Primer (JLing-P)	0.163	
667	Jl. Sp. Tuntungan Desa Baru	Pancur Batu	Jalan Lingkungan Primer (JLing-P)	0.747	
668	Jl. Pantai Pulo Sari Desa Durin Jangak	Pancur Batu	Jalan Lingkungan Primer (JLing-P)	0.773	
669	Jl. Tangkehen Dsn VI Desa Suka Rende	Kutalimbaru	Jalan Lingkungan Primer (JLing-P)	1.036	
670	Jl. Galian C Desa Tuntungan I	Pancur Batu	Jalan Lingkungan Primer (JLing-P)	0.274	
671	Dsn I - Tuntungan II Desa Tuntungan II	Pancur Batu	Jalan Lingkungan Primer (JLing-P)	0.207	
672	Dsn I - Tuntungan I Desa Tuntungan I	Pancur Batu	Jalan Lingkungan Primer (JLing-P)	0.517	
673	Jl. Aman Desa Tuntungan I	Pancur Batu	Jalan Lingkungan Primer (JLing-P)	1.141	
674	Jl. Komp. Mawar Desa Tuntungan I	Pancur Batu	Jalan Lingkungan Primer (JLing-P)	0.107	
675	Jl. Blok Matahari Desa Tuntungan I	Pancur Batu	Jalan Lingkungan Primer (JLing-P)	0.105	
676	Jl. Blok Anggrek Desa Tuntungan I	Pancur Batu	Jalan Lingkungan Primer (JLing-P)	0.134	
677	Jl. Tunas Mekar Desa Tuntungan II	Pancur Batu	Jalan Lingkungan Primer (JLing-P)	0.428	
678	Dsn III - Tuntungan I Desa Tuntungan II	Pancur Batu	Jalan Lingkungan Primer (JLing-P)	0.635	
679	Jl. Persatuan Jl. Tuntungan I - Kutalimbaru Desa Tuntungan II	Pancur Batu	Jalan Lingkungan Primer (JLing-P)	0.706	
680	Jl. Bina Kasih Desa Tuntungan I	Pancur Batu	Jalan Lingkungan Primer (JLing-P)	0.171	
681	Jl. Bina Karya Desa Tuntungan I	Pancur Batu	Jalan Lingkungan Primer (JLing-P)	0.501	
682	Jl. Bersama II Desa Sembaha Baru	Pancur Batu	Jalan Lingkungan Primer (JLing-P)	1.283	
683	Dusun II Desa Tanjung Anom	Pancur Batu	Jalan Lingkungan Primer (JLing-P)	0.782	
684	Jl. Pendidikan Desa Tanjung Anom	Pancur Batu	Jalan Lingkungan Primer (JLing-P)	0.187	
685	Jl. Kenanga, Desa Tanjung Anom	Pancur Batu	Jalan Lingkungan Primer (JLing-P)	0.199	
686	Jl. Telkom Desa Tanjung Anom	Pancur Batu	Jalan Lingkungan Primer (JLing-P)	0.149	

No	Nama Ruas	Kecamatan	Kelompok Jaringan Jalan	Panjang Jalan (Km)	Keterangan
687	Gg. Sosial Desa Tanjung Anom	Pancur Batu	Jalan Lingkungan Primer (JLing-P)	0.469	
688	Jl.Amal Desa Tanjung Anom	Pancur Batu	Jalan Lingkungan Primer (JLing-P)	0.399	
689	Gg. S. Karyo Desa Tanjung Anom	Pancur Batu	Jalan Lingkungan Primer (JLing-P)	0.514	
690	Jl. Sekolah Desa Tanjung Anom	Pancur Batu	Jalan Lingkungan Primer (JLing-P)	0.166	
691	Jl. Mawar Desa Tanjung Anom	Pancur Batu	Jalan Lingkungan Primer (JLing-P)	0.225	
692	Jl. Balai Desa Desa Tanjung Anom	Pancur Batu	Jalan Lingkungan Primer (JLing-P)	0.111	
693	Jl. Melati Desa Tanjung Anom	Pancur Batu	Jalan Lingkungan Primer (JLing-P)	0.264	
694	Jl. Balai Desa Tanjung Anom	Pancur Batu	Jalan Lingkungan Primer (JLing-P)	0.590	
695	Jl. Balai Desa II Desa Tanjung Anom	Pancur Batu	Jalan Lingkungan Primer (JLing-P)	0.272	
696	Jl. Rakyat Desa Tanjung Anom	Pancur Batu	Jalan Lingkungan Primer (JLing-P)	0.285	
697	Jl. Bersama, Desa Tanjung Anom	Pancur Batu	Jalan Lingkungan Primer (JLing-P)	0.092	
698	Jl. GPDI Desa Tanjung Anom	Pancur Batu	Jalan Lingkungan Primer (JLing-P)	0.406	
699	Gg. Mesjid Ds. Tanjung Anom	Pancur Batu	Jalan Lingkungan Primer (JLing-P)	0.128	
700	Gg. Nusantara, Desa Tanjung Anom	Pancur Batu	Jalan Lingkungan Primer (JLing-P)	0.212	
701	Jl. Pancasila Desa Tanjung Anom	Pancur Batu	Jalan Lingkungan Primer (JLing-P)	0.328	
702	Jl. Balai Desa III Desa Tanjung Anom	Pancur Batu	Jalan Lingkungan Primer (JLing-P)	0.206	
703	Jl. Balai Desa II Tanjung Anom Desa Tanjung Anom	Pancur Batu	Jalan Lingkungan Primer (JLing-P)	0.506	
704	Jl. Snakma Desa Tanjung Anom	Pancur Batu	Jalan Lingkungan Primer (JLing-P)	0.726	
705	Jl. IPLT, Desa Tanjung Selamat	Pancur Batu	Jalan Lingkungan Primer (JLing-P)	0.173	
706	Jl. Mulia Desa Tuntungan II	Pancur Batu	Jalan Lingkungan Primer (JLing-P)	0.372	
707	Jl. Lapangan Golf II Desa Tuntungan II	Pancur Batu	Jalan Lingkungan Primer (JLing-P)	0.522	
708	Jl. Abadi Desa Tuntungan II	Pancur Batu	Jalan Lingkungan Primer (JLing-P)	0.453	
709	Jl. Keriahen Tani Desa Sembah Baru	Pancur Batu	Jalan Lingkungan Primer (JLing-P)	1.045	
710	Komplek Bogenfil / Jl.Perjuangan Desa Tanjung Anom	Pancur Batu	Jalan Lingkungan Primer (JLing-P)	0.404	
711	Jl.Gereja Desa Tanjung Anom	Pancur Batu	Jalan Lingkungan Primer (JLing-P)	0.654	
712	Jl.Uskup Desa Tanjung Anom	Pancur Batu	Jalan Lingkungan Primer (JLing-P)	0.952	
713	Jl. Perjuangan Kp. Merdeka Desa Suka Raya	Pancur Batu	Jalan Lingkungan Primer (JLing-P)	0.338	
714	Jl. Famili Desa Sei Glugur	Pancur Batu	Jalan Lingkungan Primer (JLing-P)	0.393	
715	Jl. Pelita II Desa Kuta Tengah	Namorambe	Jalan Lingkungan Primer (JLing-P)	0.219	
716	Jl. Tembok	Namorambe	Jalan Lingkungan Primer (JLing-P)	0.372	
717	Gg. Gereja	Namorambe	Jalan Lingkungan Primer (JLing-P)	0.291	
718	Gg. Karya Bersama	Namorambe	Jalan Lingkungan Primer (JLing-P)	0.106	
719	Gg. Karona	Namorambe	Jalan Lingkungan Primer (JLing-P)	0.330	

No	Nama Ruas	Kecamatan	Kelompok Jaringan Jalan	Panjang Jalan (Km)	Keterangan
720	Gg. Permata	Namorambe	Jalan Lingkungan Primer (JLing-P)	0.347	
721	Gg. Pisang	Namorambe	Jalan Lingkungan Primer (JLing-P)	0.185	
722	Gg. Sentosa - Gg. Melati	Namorambe	Jalan Lingkungan Primer (JLing-P)	0.592	
723	Jl. Satria Utama	Namorambe	Jalan Lingkungan Primer (JLing-P)	0.236	
724	Jl. Sidobakti Desa Deli Tua	Namorambe	Jalan Lingkungan Primer (JLing-P)	0.888	
725	Lr. I Jl. Penampungan Desa Deli Tua	Namorambe	Jalan Lingkungan Primer (JLing-P)	0.235	
726	Jl. Pembangunan - Kowilhan Desa Deli Tua	Namorambe	Jalan Lingkungan Primer (JLing-P)	2.602	
727	Pembangunan 2 Desa Deli Tua	Namorambe	Jalan Lingkungan Primer (JLing-P)	0.458	
728	Gg. Wakaf Desa Sudirejo	Namorambe	Jalan Lingkungan Primer (JLing-P)	0.063	
729	Jl. Pendidikan Desa Sudirejo	Namorambe	Jalan Lingkungan Primer (JLing-P)	0.425	
730	Gg. Keluarga Jl. Batu Penjemuran - Deli Tua Desa Sudirejo	Namorambe	Jalan Lingkungan Primer (JLing-P)	0.085	
731	Jl. Kelapa Sawit - Pahlawan IV Desa Sudirejo	Namorambe	Jalan Lingkungan Primer (JLing-P)	0.374	
732	Jl. Cendana Asri Desa Namu Mbelin	Namorambe	Jalan Lingkungan Primer (JLing-P)	0.767	
733	Jl. Pahlawan 1 Desa Sudirejo	Namorambe	Jalan Lingkungan Primer (JLing-P)	0.948	
734	Gg. Suka Tanam Desa Sudirejo	Namorambe	Jalan Lingkungan Primer (JLing-P)	0.299	
735	Gg. Pahlawan 3 Desa Sudirejo	Namorambe	Jalan Lingkungan Primer (JLing-P)	0.470	
736	Jl. Pahlawan 2 (Karo Tengah) Desa Sudirejo	Namorambe	Jalan Lingkungan Primer (JLing-P)	0.831	
737	Gg. Balai Desa Desa Jati Kesuma	Namorambe	Jalan Lingkungan Primer (JLing-P)	0.120	
738	Jl. Simpang Jaba Desa Jati Kesuma - Desa Jaba	Namorambe	Jalan Lingkungan Primer (JLing-P)	2.265	
739	Batu Gemuk - Ds. Jaba	Namorambe	Jalan Lingkungan Primer (JLing-P)	2.821	
740	Jl. Pipa Desa Deli Tua	Namorambe	Jalan Lingkungan Primer (JLing-P)	0.686	
741	Gg. Damai Jl. Sidodadi	Namorambe	Jalan Lingkungan Primer (JLing-P)	0.202	
742	Gg. Keluarga Jl. Sidodadi	Namorambe	Jalan Lingkungan Primer (JLing-P)	0.109	
743	Gg. Semi Jl. Sidodadi	Namorambe	Jalan Lingkungan Primer (JLing-P)	0.087	
744	Gg. Mejsid Al Huda Jl. Sidodadi	Namorambe	Jalan Lingkungan Primer (JLing-P)	0.159	
745	Gg. Selamat Jl. Eka Surya	Namorambe	Jalan Lingkungan Primer (JLing-P)	0.269	
746	Gg. GSJA Jl. Karya Wisata Ujung Desa Deli Tua	Namorambe	Jalan Lingkungan Primer (JLing-P)	0.191	
747	Gg. GKPI Jl. Karya Wisata Ujung Desa Deli Tua	Namorambe	Jalan Lingkungan Primer (JLing-P)	0.118	
748	Gg. Gereja Jl. Perjuangan Desa Deli Tua	Namorambe	Jalan Lingkungan Primer (JLing-P)	0.113	
749	Gg. Komplek PU Jl. Perjuangan	Namorambe	Jalan Lingkungan Primer (JLing-P)	0.386	
750	Lr. I Gg. Penampungan Desa Deli Tua	Namorambe	Jalan Lingkungan Primer (JLing-P)	0.238	
751	Jl. Pipa I Desa Deli Tua	Namorambe	Jalan Lingkungan Primer (JLing-P)	0.192	
752	Jl. Pipa II Desa Deli Tua	Namorambe	Jalan Lingkungan Primer (JLing-P)	0.216	

No	Nama Ruas	Kecamatan	Kelompok Jaringan Jalan	Panjang Jalan (Km)	Keterangan
753	Jl. Pipa III Desa Deli Tua	Namorambe	Jalan Lingkungan Primer (JLing-P)	0.193	
754	Gg. Mejuah juah Desa Ujung Labuhan	Namorambe	Jalan Lingkungan Primer (JLing-P)	0.535	
755	Jl. Gardu PLN Jl. Perjuangan Desa Ujung Labuhan	Namorambe	Jalan Lingkungan Primer (JLing-P)	0.320	
756	Gg. Balai Pengobatan Kemalemen Jl. Perjuangan	Namorambe	Jalan Lingkungan Primer (JLing-P)	0.143	
757	Jl. Keluarga Desa Sudirejo	Namorambe	Jalan Lingkungan Primer (JLing-P)	0.080	
758	Jl. Pahlawan IV Desa Sudirejo	Namorambe	Jalan Lingkungan Primer (JLing-P)	0.077	
759	Dsn I Desa Jaba	Namorambe	Jalan Lingkungan Primer (JLing-P)	0.385	
760	Dsn I A Desa Jaba	Namorambe	Jalan Lingkungan Primer (JLing-P)	0.440	
761	Gg. Suka Tani Desa Sudirejo	Namorambe	Jalan Lingkungan Primer (JLing-P)	0.578	
762	Jl. Balai Desa Desa Namu Mbelin	Namorambe	Jalan Lingkungan Primer (JLing-P)	0.170	
763	Jl. Perrtanian, Desa Kuta Tualah	Namorambe	Jalan Lingkungan Primer (JLing-P)	0.189	
764	Lr. I Gg. Lapo Tuak Jl. Deli Tua - Batu Penjemuran, Desa Kuta Tualah	Namorambe	Jalan Lingkungan Primer (JLing-P)	0.069	
765	Jl. Dsn Kayu Embun Desa Deli Tua	Namorambe	Jalan Lingkungan Primer (JLing-P)	0.104	
766	Gg. Sinuhaji Jl. Sembaha - Namorambe Desa Batu Penjemuran	Namorambe	Jalan Lingkungan Primer (JLing-P)	0.164	
767	Gg. Musholla Dsn I Desa Jati Kesuma	Namorambe	Jalan Lingkungan Primer (JLing-P)	0.106	
768	Jl. Sp. Jaba - Gg. Warga Dsn I Desa Jati Kesuma	Namorambe	Jalan Lingkungan Primer (JLing-P)	0.215	
769	Gg. Sawah Jl. Simpang Jaba	Namorambe	Jalan Lingkungan Primer (JLing-P)	0.189	
770	Gg. SDN Jl. Simpanga Jaba	Namorambe	Jalan Lingkungan Primer (JLing-P)	0.127	
771	Gg. Aman Dsn I Desa Jati Kesuma	Namorambe	Jalan Lingkungan Primer (JLing-P)	0.077	
772	Gg. Wargo Dsn I Desa Jati Kesuma	Namorambe	Jalan Lingkungan Primer (JLing-P)	0.277	
773	Gg. Keluarga Dsn I Desa Jati Kesuma	Namorambe	Jalan Lingkungan Primer (JLing-P)	0.155	
774	Gg. Prawira Dsn I Desa Jati Kesuma	Namorambe	Jalan Lingkungan Primer (JLing-P)	0.218	
775	Gg. Prabudi Dsn I Desa Jati Kesuma	Namorambe	Jalan Lingkungan Primer (JLing-P)	0.189	
776	Jl. Rambutan Jl. Sembaha - Namorambe Desa Jati Kesuma	Namorambe	Jalan Lingkungan Primer (JLing-P)	0.274	
777	Gg. Damai Dsn II Desa Jati Kesuma	Namorambe	Jalan Lingkungan Primer (JLing-P)	0.133	
778	Gg. Swadaya Dsn II Desa Jati Kesuma	Namorambe	Jalan Lingkungan Primer (JLing-P)	0.183	
779	Gg. Amat Dsn II Desa Jati Kesuma	Namorambe	Jalan Lingkungan Primer (JLing-P)	0.127	
780	Gg. Bersama Dsn II Desa Jati Kesuma	Namorambe	Jalan Lingkungan Primer (JLing-P)	0.129	
781	Gg. Kolam Dsn III Desa Jati Kesuma	Namorambe	Jalan Lingkungan Primer (JLing-P)	0.103	
782	Gg. Sekolah Dsn III Desa Jati Kesuma	Namorambe	Jalan Lingkungan Primer (JLing-P)	0.186	
783	Gg. Karoja Dsn III Desa Jati Kesuma	Namorambe	Jalan Lingkungan Primer (JLing-P)	0.154	
784	Jl. Tebu Jl. Sembaha - Namorambe Desa Jati Kesuma	Namorambe	Jalan Lingkungan Primer (JLing-P)	0.287	
785	Jl. SMA Jl. Sembaha - Namorambe Desa Jati Kesuma	Namorambe	Jalan Lingkungan Primer (JLing-P)	0.379	

No	Nama Ruas	Kecamatan	Kelompok Jaringan Jalan	Panjang Jalan (Km)	Keterangan
786	Jl. Pelita I Dsn I Desa Kuta Tengah	Namorambe	Jalan Lingkungan Primer (JLing-P)	0.201	
787	Jl. SMA Negeri 1 Desa Kuta Tengah	Namorambe	Jalan Lingkungan Primer (JLing-P)	0.384	
788	Gg. Katolik Dsn I Desa Namorambe	Namorambe	Jalan Lingkungan Primer (JLing-P)	0.167	
789	Dsn. Karoja Desa Namorambe	Namorambe	Jalan Lingkungan Primer (JLing-P)	0.130	
790	Gg. Mawar Desa Namorambe	Namorambe	Jalan Lingkungan Primer (JLing-P)	0.234	
791	Gg. Becek Desa Namorambe	Namorambe	Jalan Lingkungan Primer (JLing-P)	0.268	
792	Jl. Pajak Namorambe Desa Namorambe	Namorambe	Jalan Lingkungan Primer (JLing-P)	0.243	
793	Jl. Kepala Dusun I Desa Namorambe	Namorambe	Jalan Lingkungan Primer (JLing-P)	0.058	
794	Gg. Bina Dsn I Desa Tangkahan	Namorambe	Jalan Lingkungan Primer (JLing-P)	0.144	
795	Gg. Balai Desa Dsn I Desa Tangkahan	Namorambe	Jalan Lingkungan Primer (JLing-P)	0.122	
796	Gg. Gereja GKPS Desa Tangkahan	Namorambe	Jalan Lingkungan Primer (JLing-P)	0.104	
797	Gg. Sekolah Dsn I Desa Tangkahan	Namorambe	Jalan Lingkungan Primer (JLing-P)	0.111	
798	Gg. Swadaya Dsn I Desa Tangkahan	Namorambe	Jalan Lingkungan Primer (JLing-P)	0.150	
799	Gg. Masjid Namirah Dsn II Desa Tangkahan	Namorambe	Jalan Lingkungan Primer (JLing-P)	0.164	
800	Jl. Pantai Sejahtera Desa Tangkahan	Namorambe	Jalan Lingkungan Primer (JLing-P)	0.792	
801	Gg. Barus Dsn II Desa Tangkahan	Namorambe	Jalan Lingkungan Primer (JLing-P)	0.117	
802	Gg. Bersama Dsn II Desa Tangkahan	Namorambe	Jalan Lingkungan Primer (JLing-P)	0.143	
803	Lr. Tangkahan	Namorambe	Jalan Lingkungan Primer (JLing-P)	0.040	
804	Gg. Ladang Ds. Tangkuban Lama	Namorambe	Jalan Lingkungan Primer (JLing-P)	0.128	
805	Gg. Kecil Ds. Tangkuban Lama	Namorambe	Jalan Lingkungan Primer (JLing-P)	0.053	
806	Gg. Buntu Ds. Tangkuban Lama	Namorambe	Jalan Lingkungan Primer (JLing-P)	0.140	
807	Jl. Bendungan Desa Suka Mulia Hilir	Namorambe	Jalan Lingkungan Primer (JLing-P)	0.230	
808	Jl. Dsn I A Suka Mulia Atas	Namorambe	Jalan Lingkungan Primer (JLing-P)	0.053	
809	Jl. SM Hulu Sembaha Ds. Suka Mulia Desa Suka Mulia Hulu	Namorambe	Jalan Lingkungan Primer (JLing-P)	1.142	
810	Jl. Perladangan Desa Suka Mulia Hulu	Namorambe	Jalan Lingkungan Primer (JLing-P)	0.175	
811	Jl. Wakaf	Biru - Biru	Jalan Lingkungan Primer (JLing-P)	0.405	
812	Jl. Wakaf	Biru - Biru	Jalan Lingkungan Primer (JLing-P)	0.900	
813	Gg. Bersama Ds. Sidumulyo	Biru - Biru	Jalan Lingkungan Primer (JLing-P)	0.176	
814	Gg. Sepakat 1 Desa Sidumulyo	Biru - Biru	Jalan Lingkungan Primer (JLing-P)	0.102	
815	Rumah Bacang - Cinta Rakyat	Namorambe	Jalan Lingkungan Primer (JLing-P)	0.809	
816	Gg. Perkumpulan	Namorambe	Jalan Lingkungan Primer (JLing-P)	0.098	
817	Gg. GBKP Batu Gemuk	Namorambe	Jalan Lingkungan Primer (JLing-P)	0.340	
818	Dsn I Timbang Kawan	Namorambe	Jalan Lingkungan Primer (JLing-P)	0.998	

No	Nama Ruas	Kecamatan	Kelompok Jaringan Jalan	Panjang Jalan (Km)	Keterangan
819	Dsn II Timbang Kawan	Namorambe	Jalan Lingkungan Primer (JLing-P)	0.908	
820	Dsn III Timbang Kawan	Namorambe	Jalan Lingkungan Primer (JLing-P)	0.123	
821	Dsn I Rampah	Namorambe	Jalan Lingkungan Primer (JLing-P)	0.201	
822	Dsn II Rampah	Namorambe	Jalan Lingkungan Primer (JLing-P)	0.446	
823	Dsn III Rampah	Namorambe	Jalan Lingkungan Primer (JLing-P)	0.169	
824	Dsn IV Rampah	Namorambe	Jalan Lingkungan Primer (JLing-P)	0.162	
825	Dsn V Rampah	Namorambe	Jalan Lingkungan Primer (JLing-P)	0.190	
826	Dsn VI Rampah	Namorambe	Jalan Lingkungan Primer (JLing-P)	0.177	
827	Jl. Ladang Sawit Ds. Rampah	Namorambe	Jalan Lingkungan Primer (JLing-P)	0.956	
828	Jl. Ladang Sawit II Ds. Rampah	Namorambe	Jalan Lingkungan Primer (JLing-P)	0.362	
829	Ds. Rampah - Lubang Ido	Namorambe	Jalan Lingkungan Primer (JLing-P)	0.663	
830	Sp. Lubang Ido - Lubang Ido	Namorambe	Jalan Lingkungan Primer (JLing-P)	0.609	
831	Dsn VI - VII Lilis Sarang Benua Desa Rumah Gerat	Namorambe	Jalan Lingkungan Primer (JLing-P)	1.397	
832	Jl. Tanah Lapang Desa Biru - Biru	Biru - Biru	Jalan Lingkungan Primer (JLing-P)	0.195	
833	Jl. Ladang I Biru Biru	Biru - Biru	Jalan Lingkungan Primer (JLing-P)	0.403	
834	Jl. Ladang II Biru Biru	Biru - Biru	Jalan Lingkungan Primer (JLing-P)	0.221	
835	Jl. Dsn Biru Biru	Biru - Biru	Jalan Lingkungan Primer (JLing-P)	0.112	
836	Jl. Belakang Tanah Lapang	Biru - Biru	Jalan Lingkungan Primer (JLing-P)	0.144	
837	Dsn II Biru Biru	Biru - Biru	Jalan Lingkungan Primer (JLing-P)	0.082	
838	Dsn III Biru Biru	Biru - Biru	Jalan Lingkungan Primer (JLing-P)	0.065	
839	Dsn IV Biru Biru	Biru - Biru	Jalan Lingkungan Primer (JLing-P)	0.090	
840	Jl. Ladang III Biru Biru	Biru - Biru	Jalan Lingkungan Primer (JLing-P)	0.398	
841	Jl. Ladang IV Biru Biru	Biru - Biru	Jalan Lingkungan Primer (JLing-P)	0.618	
842	Jl. Lingkar Poskesdes	Biru - Biru	Jalan Lingkungan Primer (JLing-P)	0.161	
843	Jl. Ladang V Biru Biru	Biru - Biru	Jalan Lingkungan Primer (JLing-P)	0.623	
844	Sp. Lau Simeme - Lau Simeme	Biru - Biru	Jalan Lingkungan Primer (JLing-P)	0.432	
845	Dsn I Lau Simeme	Biru - Biru	Jalan Lingkungan Primer (JLing-P)	0.100	
846	Dsn II Lau Simeme	Biru - Biru	Jalan Lingkungan Primer (JLing-P)	0.303	
847	Dsn III Kuala Dekah Desa Kuala Dekah	Biru - Biru	Jalan Lingkungan Primer (JLing-P)	0.543	
848	Dsn IV Buluh Gading Desa Kuala Dekah	Biru - Biru	Jalan Lingkungan Primer (JLing-P)	0.361	
849	Jl. Kedai Biru Biru	Biru - Biru	Jalan Lingkungan Primer (JLing-P)	0.142	
850	Lr Kedai Biru Biru	Biru - Biru	Jalan Lingkungan Primer (JLing-P)	0.064	
851	Jl. Puskesmas Biru Biru Desa Biru - Biru	Biru - Biru	Jalan Lingkungan Primer (JLing-P)	0.091	

No	Nama Ruas	Kecamatan	Kelompok Jaringan Jalan	Panjang Jalan (Km)	Keterangan
852	Jl. Ladang Biru Biru VI	Biru - Biru	Jalan Lingkungan Primer (JLing-P)	0.231	
853	Ds. Behtala Kenjulu Desa Sari Laba Jahe	Biru - Biru	Jalan Lingkungan Primer (JLing-P)	0.088	
854	Dsn I Desa Penen	Biru - Biru	Jalan Lingkungan Primer (JLing-P)	0.114	
855	Dsn II Desa Penen	Biru - Biru	Jalan Lingkungan Primer (JLing-P)	0.364	
856	Dsn III A Desa Penen	Biru - Biru	Jalan Lingkungan Primer (JLing-P)	0.065	
857	Dsn III Desa Penen	Biru - Biru	Jalan Lingkungan Primer (JLing-P)	0.102	
858	Jl. Pertanaian Dsn III Desa Penen	Biru - Biru	Jalan Lingkungan Primer (JLing-P)	0.540	
859	Dsn III B Penen	Biru - Biru	Jalan Lingkungan Primer (JLing-P)	0.225	
860	Dsn I A Penen	Biru - Biru	Jalan Lingkungan Primer (JLing-P)	0.066	
861	Dsn Sarang Kua Ds. Talapeta	STM Hilir	Jalan Lingkungan Primer (JLing-P)	0.333	
862	Dsn IA Sarang Kua Ds. Talapeta	STM Hilir	Jalan Lingkungan Primer (JLing-P)	0.306	
863	Dsn IB Sarang Kua Ds. Talapeta	STM Hilir	Jalan Lingkungan Primer (JLing-P)	0.260	
864	Dsn Lau Rakit	STM Hilir	Jalan Lingkungan Primer (JLing-P)	0.161	
865	Jl. Pertanian Ds. Lau Rakit	STM Hilir	Jalan Lingkungan Primer (JLing-P)	1.137	
866	Dsn I Pengin	Biru - Biru	Jalan Lingkungan Primer (JLing-P)	0.348	
867	Dsn II Pengin	Biru - Biru	Jalan Lingkungan Primer (JLing-P)	0.097	
868	Dsn III Pengin	Biru - Biru	Jalan Lingkungan Primer (JLing-P)	0.050	
869	Dsn IV Pengin	Biru - Biru	Jalan Lingkungan Primer (JLing-P)	0.235	
870	Sp. Batu Mbelin - Batu Mbelin	STM Hilir	Jalan Lingkungan Primer (JLing-P)	2.123	
871	Dsn I Batu Mbelin	STM Hilir	Jalan Lingkungan Primer (JLing-P)	0.145	
872	Dsn II Batu Mbelin	STM Hilir	Jalan Lingkungan Primer (JLing-P)	0.072	
873	Dsn III Tadukan Raga Desa Tadukan Raga	STM Hilir	Jalan Lingkungan Primer (JLing-P)	0.329	
874	DSn I Tadukan Raga Desa Tadukan Raga	STM Hilir	Jalan Lingkungan Primer (JLing-P)	0.637	
875	Sp. Dsn Cinta Kasih - Dsn Cinta Kasih Desa Talapeta	STM Hilir	Jalan Lingkungan Primer (JLing-P)	1.246	
876	Sp. Batu Karang II - Batu Karang II Desa Sumbul	STM Hilir	Jalan Lingkungan Primer (JLing-P)	1.777	
877	Sp. Batu Karang I - Batu Karang I Desa Sumbul	STM Hilir	Jalan Lingkungan Primer (JLing-P)	1.387	
878	Namo Serit Dsn Suka Sari Desa Sumbul	STM Hilir	Jalan Lingkungan Primer (JLing-P)	1.164	
879	Sp. Kota Raja - Kota Raja Desa Sumbul	STM Hilir	Jalan Lingkungan Primer (JLing-P)	0.163	
880	Sp. Dsn Suka Sari - Dsn Suka Sari Desa Sumbul	STM Hilir	Jalan Lingkungan Primer (JLing-P)	0.107	
881	Dsn IA Namopuli Desa Sumbul	STM Hilir	Jalan Lingkungan Primer (JLing-P)	0.067	
882	Dsn I Namopuli Desa Sumbul	STM Hilir	Jalan Lingkungan Primer (JLing-P)	0.081	
883	Sp. Dsn. Batu Karang - Dsn. Batu Karang Desa Sumbul	STM Hilir	Jalan Lingkungan Primer (JLing-P)	0.078	
884	Sp. Dsn I. Ds. Becamat - Dsn I. Ds. Becamat Desa Gunung Rintih	STM Hilir	Jalan Lingkungan Primer (JLing-P)	0.093	

No	Nama Ruas	Kecamatan	Kelompok Jaringan Jalan	Panjang Jalan (Km)	Keterangan
885	Dsn I. Ds. Bah Perak	STM Hilir	Jalan Lingkungan Primer (JLing-P)	0.082	
886	Dsn. XII Desa Cimahi	STM Hilir	Jalan Lingkungan Primer (JLing-P)	0.177	
887	Dsn I Siguci Desa Siguci	STM Hilir	Jalan Lingkungan Primer (JLing-P)	0.429	
888	Dsn II Beranti Desa Siguci	STM Hilir	Jalan Lingkungan Primer (JLing-P)	0.179	
889	Dsn. III Beranti Desa Siguci	STM Hilir	Jalan Lingkungan Primer (JLing-P)	0.106	
890	Sp. Tanjung Ganjang - Tanjung Ganjang Desa Kuta Jurung	STM Hilir	Jalan Lingkungan Primer (JLing-P)	0.359	
891	Sp. Dsn Sinembah - Dsn Sinembah Desa Limau Mungkur	STM Hilir	Jalan Lingkungan Primer (JLing-P)	0.290	
892	Dsn IV Bidang Lama Desa Sialang	Bangun Purba	Jalan Lingkungan Primer (JLing-P)	0.361	
893	Pondok Tinggi - Sialang Baru Desa Sialang	Bangun Purba	Jalan Lingkungan Primer (JLing-P)	0.718	
894	Jl. Dusun III - Sialang Baru Desa Sialang	Bangun Purba	Jalan Lingkungan Primer (JLing-P)	1.348	
895	Bangun Purba - Perguroan Desa Perguroan	Bangun Purba	Jalan Lingkungan Primer (JLing-P)	0.252	
896	Dsn II Batu Gingging Desa Batu Gingging	Bangun Purba	Jalan Lingkungan Primer (JLing-P)	0.384	
897	Dsn I Batu Gingging	Bangun Purba	Jalan Lingkungan Primer (JLing-P)	0.819	
898	Dsn I Bandar Gugung Desa Bandar Gugung	Bangun Purba	Jalan Lingkungan Primer (JLing-P)	0.194	
899	Cimahi - Bangun Tobing Desa Cimahi	Bangun Purba	Jalan Lingkungan Primer (JLing-P)	1.944	
900	Dsn V Jaharun B Desa Jaharun B	Galang	Jalan Lingkungan Primer (JLing-P)	0.452	
901	Dsn I Desa Jaharun B	Galang	Jalan Lingkungan Primer (JLing-P)	0.599	
902	Jl. Wiro Dsn II Desa Tanah Merah	Galang	Jalan Lingkungan Primer (JLing-P)	0.587	
903	Sp. Rumah Liang - Rumah Liang Desa Liang Pematang	STM Hulu	Jalan Lingkungan Primer (JLing-P)	0.185	
904	Jl. Sibunga - Bunga Desa Sibunga - bunga Hilir	STM Hulu	Jalan Lingkungan Primer (JLing-P)	0.308	
905	Jl. Balai Desa Tanah Gara Desa Tanah Gara Hulu	STM Hulu	Jalan Lingkungan Primer (JLing-P)	0.860	
906	Jl. Balai Desa Tiga Juhar	STM Hulu	Jalan Lingkungan Primer (JLing-P)	0.260	
907	Sp. Gunung Manumpak B - Gunung Manumpak B Desa Gunung Manumpak B	STM Hulu	Jalan Lingkungan Primer (JLing-P)	0.997	
908	Gg. Serasi Ds. Rumah Sumbul Desa Rumah Sumbul	STM Hulu	Jalan Lingkungan Primer (JLing-P)	0.178	
909	Sp. Desa Rumah - Desa Rumah Rih Desa Rumah Rih	STM Hulu	Jalan Lingkungan Primer (JLing-P)	1.985	
910	Sp. Beringin - Gunung Manumpak A Desa Gunung Manumpak A	STM Hulu	Jalan Lingkungan Primer (JLing-P)	1.252	
911	Jl. Cakra 3 Desa Marindal Satu	Patumbak	Jalan Lingkungan Primer (JLing-P)	0.495	
912	Gg. Tower Desa Marindal Satu	Patumbak	Jalan Lingkungan Primer (JLing-P)	0.588	
913	Gg. Sumber Rukun Desa Marindal Satu	Patumbak	Jalan Lingkungan Primer (JLing-P)	0.426	
914	Gg. Ahmad Bahri Desa Marindal Satu	Patumbak	Jalan Lingkungan Primer (JLing-P)	0.151	
915	Gg. Madrasah Desa Marindal Satu	Patumbak	Jalan Lingkungan Primer (JLing-P)	0.317	
916	Jl. Cemara Desa Marindal Satu	Patumbak	Jalan Lingkungan Primer (JLing-P)	0.295	
917	Jl. Situmeang Desa Marindal Satu	Patumbak	Jalan Lingkungan Primer (JLing-P)	0.303	

No	Nama Ruas	Kecamatan	Kelompok Jaringan Jalan	Panjang Jalan (Km)	Keterangan
918	Jl. Keluarga Desa Marindal Satu	Patumbak	Jalan Lingkungan Primer (JLing-P)	0.350	
919	Jl. Perjuangan III Desa Sigara-Gara	Patumbak	Jalan Lingkungan Primer (JLing-P)	0.633	
920	Jl. Nauli Desa Marindal Dua	Patumbak	Jalan Lingkungan Primer (JLing-P)	0.272	
921	Jl. Riwayat Desa Marindal Satu	Patumbak	Jalan Lingkungan Primer (JLing-P)	0.578	
922	Jl. Kedondong Desa Marindal Satu	Patumbak	Jalan Lingkungan Primer (JLing-P)	0.747	
923	Jl. Mekatani Desa Marindal Satu	Patumbak	Jalan Lingkungan Primer (JLing-P)	0.988	
924	Jl. Satya Bakti Desa Marindal Satu	Patumbak	Jalan Lingkungan Primer (JLing-P)	0.259	
925	Jl. Syukur Desa Marindal Satu	Patumbak	Jalan Lingkungan Primer (JLing-P)	0.635	
926	Jl. Anggaran Raya Desa Marindal Satu	Patumbak	Jalan Lingkungan Primer (JLing-P)	0.602	
927	Jl. Anggaran 3 Desa Marindal Satu	Patumbak	Jalan Lingkungan Primer (JLing-P)	0.142	
928	Jl. Anggaran 5 Desa Marindal Satu	Patumbak	Jalan Lingkungan Primer (JLing-P)	0.175	
929	Gg. Sekolah Desa Marindal Satu	Patumbak	Jalan Lingkungan Primer (JLing-P)	0.212	
930	Gg. Sapta Desa Marindal Satu	Patumbak	Jalan Lingkungan Primer (JLing-P)	0.289	
931	Gg. Rahmat Desa Marindal Satu	Patumbak	Jalan Lingkungan Primer (JLing-P)	0.366	
932	Gg. Pandawa Desa Marindal Satu	Patumbak	Jalan Lingkungan Primer (JLing-P)	0.132	
933	Gg. Dua Desa Marindal Satu	Patumbak	Jalan Lingkungan Primer (JLing-P)	0.234	
934	Gg. Genteng Desa Marindal Satu	Patumbak	Jalan Lingkungan Primer (JLing-P)	0.253	
935	Gg. Pribadi Desa Marindal Satu	Patumbak	Jalan Lingkungan Primer (JLing-P)	0.205	
936	Gg. Sejahtera Desa Marindal Satu	Patumbak	Jalan Lingkungan Primer (JLing-P)	0.299	
937	Jl. Anggaran 7 Desa Marindal Satu	Patumbak	Jalan Lingkungan Primer (JLing-P)	0.146	
938	Jl. Pendidikan Desa Marindal Satu	Patumbak	Jalan Lingkungan Primer (JLing-P)	0.439	
939	Gg. Baru Marindal 1 Psr 6 Desa Marindal Satu	Patumbak	Jalan Lingkungan Primer (JLing-P)	0.128	
940	Gg. Sidodadi Desa Marindal Satu	Patumbak	Jalan Lingkungan Primer (JLing-P)	0.687	
941	Gg. Nusantara Desa Marindal Satu	Patumbak	Jalan Lingkungan Primer (JLing-P)	0.121	
942	Jl. Mesjid Jl. Sejati Desa Marindal Satu	Patumbak	Jalan Lingkungan Primer (JLing-P)	0.331	
943	Gg. Roso Kasih, Desa Mekar Sari	Deli Tua	Jalan Lingkungan Primer (JLing-P)	0.129	
944	Gg. Roso Indah, Desa Mekar Sari	Deli Tua	Jalan Lingkungan Primer (JLing-P)	0.251	
945	Gg. Roso, Desa Mekar Sari	Deli Tua	Jalan Lingkungan Primer (JLing-P)	0.246	
946	Gg. Roso Makmur, Desa Mekar Sari	Deli Tua	Jalan Lingkungan Primer (JLing-P)	0.255	
947	Gg. Inpres Jl. Pelajar, Desa Marindal Satu	Patumbak	Jalan Lingkungan Primer (JLing-P)	0.143	
948	Gg. Pelajar 1, Desa Marindal Satu	Patumbak	Jalan Lingkungan Primer (JLing-P)	0.204	
949	Gg. Sehat Desa Marindal Satu	Patumbak	Jalan Lingkungan Primer (JLing-P)	0.217	
950	Jl. Balai Desa Lantasan Baru	Patumbak	Jalan Lingkungan Primer (JLing-P)	0.668	

No	Nama Ruas	Kecamatan	Kelompok Jaringan Jalan	Panjang Jalan (Km)	Keterangan
951	Gg. Karya Desa Patumbak Satu	Patumbak	Jalan Lingkungan Primer (JLing-P)	0.309	
952	Gg. Pembangunan Desa Patumbak Satu	Patumbak	Jalan Lingkungan Primer (JLing-P)	0.934	
953	Gg. Sempurna B Desa Patumbak Satu	Patumbak	Jalan Lingkungan Primer (JLing-P)	0.216	
954	Gg. Sempurna A Desa Patumbak Satu	Patumbak	Jalan Lingkungan Primer (JLing-P)	0.393	
955	Gg. Abadi Bawah Desa Patumbak Satu	Patumbak	Jalan Lingkungan Primer (JLing-P)	0.424	
956	Gg. Abadi Desa Patumbak Satu	Patumbak	Jalan Lingkungan Primer (JLing-P)	0.114	
957	Gg. Famili Desa Patumbak Satu	Patumbak	Jalan Lingkungan Primer (JLing-P)	0.229	
958	Gg. Famili 1 Desa Patumbak Satu	Patumbak	Jalan Lingkungan Primer (JLing-P)	0.208	
959	Gg. Famili 2 Desa Patumbak Satu	Patumbak	Jalan Lingkungan Primer (JLing-P)	0.124	
960	Jl. Perumdam Raya Desa Marindal Satu	Patumbak	Jalan Lingkungan Primer (JLing-P)	0.429	
961	Jl. Perumdam 1 Desa Marindal Satu	Patumbak	Jalan Lingkungan Primer (JLing-P)	0.163	
962	Jl. Perumdam 2 Desa Marindal Satu	Patumbak	Jalan Lingkungan Primer (JLing-P)	0.191	
963	Jl. Perumdam 3 Desa Marindal Satu	Patumbak	Jalan Lingkungan Primer (JLing-P)	0.186	
964	Jl. Wakaf Desa Marindal Dua	Patumbak	Jalan Lingkungan Primer (JLing-P)	0.656	
965	Jl. Pelita Desa Marindal Dua	Patumbak	Jalan Lingkungan Primer (JLing-P)	0.483	
966	Jl. Perjuangan Marindal Dua	Patumbak	Jalan Lingkungan Primer (JLing-P)	0.466	
967	Jl. Nusa Indah I Desa Marindal Dua	Patumbak	Jalan Lingkungan Primer (JLing-P)	0.343	
968	Jl. Bunga Tanjung Desa Marindal Dua	Patumbak	Jalan Lingkungan Primer (JLing-P)	0.665	
969	Jl. Mawar Tropikal Desa Marindal Dua	Patumbak	Jalan Lingkungan Primer (JLing-P)	0.909	
970	Jl. Bunga Desa Marindal Dua	Patumbak	Jalan Lingkungan Primer (JLing-P)	0.302	
971	Gg. Ikhlas II Desa Marindal Dua	Patumbak	Jalan Lingkungan Primer (JLing-P)	0.087	
972	Jl. Dakota Desa Marindal Dua	Patumbak	Jalan Lingkungan Primer (JLing-P)	0.045	
973	Pondok Cabe Desa Marindal Dua	Patumbak	Jalan Lingkungan Primer (JLing-P)	0.721	
974	Gg. Al Qodar Desa Patumbak Kampung	Patumbak	Jalan Lingkungan Primer (JLing-P)	0.123	
975	Jl. Leman Harahap, Desa Marindal Satu	Patumbak	Jalan Lingkungan Primer (JLing-P)	0.509	
976	Jl. Swakarya Desa Patumbak Kampung	Patumbak	Jalan Lingkungan Primer (JLing-P)	0.610	
977	Jl. Kampung Lama, Desa Patumbak Kampung	Patumbak	Jalan Lingkungan Primer (JLing-P)	0.593	
978	Gg. Inpress Desa Patumbak Kampung	Patumbak	Jalan Lingkungan Primer (JLing-P)	0.338	
979	Gg. Jore Desa Patumbak Kampung	Patumbak	Jalan Lingkungan Primer (JLing-P)	0.747	
980	Gg. Puskesmas Desa Patumbak Kampung	Patumbak	Jalan Lingkungan Primer (JLing-P)	0.361	
981	Jl. Perjuangan I Desa Sigara-Gara	Patumbak	Jalan Lingkungan Primer (JLing-P)	0.591	
982	Jl. Gunung Lintang Desa Sigara-Gara	Patumbak	Jalan Lingkungan Primer (JLing-P)	0.693	
983	Jl. Kubah Terbang Desa Sigara-Gara	Patumbak	Jalan Lingkungan Primer (JLing-P)	0.578	

No	Nama Ruas	Kecamatan	Kelompok Jaringan Jalan	Panjang Jalan (Km)	Keterangan
984	Jl. Perjuangan II Desa Sigara-Gara	Patumbak	Jalan Lingkungan Primer (JLing-P)	0.829	
985	Gg. Besi Desa Lantasan Lama	Patumbak	Jalan Lingkungan Primer (JLing-P)	0.748	
986	Jl. Lantasan Lama Desa Lantasan Lama	Patumbak	Jalan Lingkungan Primer (JLing-P)	0.622	
987	Gg. Tengah Desa Patumbak Dua	Patumbak	Jalan Lingkungan Primer (JLing-P)	0.268	
988	Gg. Saudara Pasar 4 Desa Patumbak Dua	Patumbak	Jalan Lingkungan Primer (JLing-P)	0.644	
989	Gg. Pendidikan Desa Patumbak Dua	Patumbak	Jalan Lingkungan Primer (JLing-P)	0.309	
990	Gg. Pendidikan 1 Desa Patumbak Dua	Patumbak	Jalan Lingkungan Primer (JLing-P)	0.294	
991	Gg. Adhi Karya Desa Patumbak Dua	Patumbak	Jalan Lingkungan Primer (JLing-P)	0.685	
992	Gg. Adhi Karya 1 Desa Patumbak Dua	Patumbak	Jalan Lingkungan Primer (JLing-P)	0.293	
993	Gg. Adhi Karya 2 Desa Patumbak Dua	Patumbak	Jalan Lingkungan Primer (JLing-P)	0.779	
994	Gg. Jati Desa Patumbak Satu	Patumbak	Jalan Lingkungan Primer (JLing-P)	0.406	
995	Jl. Pantai Casanova Desa Lantasan Baru	Patumbak	Jalan Lingkungan Primer (JLing-P)	0.809	
996	Jl. Sepakat Desa Lantasan Baru	Patumbak	Jalan Lingkungan Primer (JLing-P)	0.778	
997	Jl. Pemda Desa Patumbak Satu	Patumbak	Jalan Lingkungan Primer (JLing-P)	2.473	
998	Gg. Murai Desa Patumbak Satu	Patumbak	Jalan Lingkungan Primer (JLing-P)	0.236	
999	Gg. Gereja Desa Marindal Dua	Patumbak	Jalan Lingkungan Primer (JLing-P)	0.074	
1000	Gg. Keluarga Desa Marindal Dua	Patumbak	Jalan Lingkungan Primer (JLing-P)	0.084	
1001	Gg. Sempurna Desa Marindal Dua	Patumbak	Jalan Lingkungan Primer (JLing-P)	0.080	
1002	Gg. Kapas Jl. Patumbak Deli Tua Desa Lantasan Baru	Patumbak	Jalan Lingkungan Primer (JLing-P)	0.373	
1003	Gg. Kantor Desa Marindal I	Patumbak	Jalan Lingkungan Primer (JLing-P)	0.136	
1004	Lr I Jl. Kedondong, Desa Marindal Satu	Patumbak	Jalan Lingkungan Primer (JLing-P)	0.448	
1005	Lr II Jl. Kedondong, Desa Marindal Satu	Patumbak	Jalan Lingkungan Primer (JLing-P)	0.214	
1006	Lr III Jl. Kedondong, Desa Marindal Satu	Patumbak	Jalan Lingkungan Primer (JLing-P)	0.083	
1007	Jl. Marendal Mekatani Desa Marindal Satu	Patumbak	Jalan Lingkungan Primer (JLing-P)	0.439	
1008	Gg. Alpukat Raya Jl. Bajak Desa Marindal Satu	Patumbak	Jalan Lingkungan Primer (JLing-P)	0.532	
1009	Gg. Alpukat Raya I Jl. Bajak Desa Marindal Satu	Patumbak	Jalan Lingkungan Primer (JLing-P)	0.800	
1010	Lr I Gg. Alpukat Raya Jl. Bajak Desa Marindal Satu	Patumbak	Jalan Lingkungan Primer (JLing-P)	0.161	
1011	Lr II Gg. Alpukat Raya Jl. Bajak Desa Marindal Satu	Patumbak	Jalan Lingkungan Primer (JLing-P)	0.169	
1012	Lr III Gg. Alpukat Raya Jl. Bajak Desa Marindal Satu	Patumbak	Jalan Lingkungan Primer (JLing-P)	0.305	
1013	Gg. Tanah Kosong Jl. Kedondong Desa Marindal Satu	Patumbak	Jalan Lingkungan Primer (JLing-P)	0.345	
1014	Gg. Pribadi Jl. Mekatani Desa Marindal Satu	Patumbak	Jalan Lingkungan Primer (JLing-P)	0.341	
1015	Gg. Talas Jl. Kedondong Desa Marindal Satu	Patumbak	Jalan Lingkungan Primer (JLing-P)	0.356	
1016	Gg. Buntu Jl. Riwayat Desa Marindal Satu	Patumbak	Jalan Lingkungan Primer (JLing-P)	0.141	

No	Nama Ruas	Kecamatan	Kelompok Jaringan Jalan	Panjang Jalan (Km)	Keterangan
1017	Gg. Tebu Jl. Riwayat Desa Marindal Satu	Patumbak	Jalan Lingkungan Primer (JLing-P)	0.278	
1018	Gg. Lingkungan Jl. Riwayat Desa Marindal Satu	Patumbak	Jalan Lingkungan Primer (JLing-P)	0.281	
1019	Gg. Ladang Jl. Riwayat Desa Marindal Satu	Patumbak	Jalan Lingkungan Primer (JLing-P)	0.810	
1020	Gg. Mangga Jl. Riwayat Desa Marindal Satu	Patumbak	Jalan Lingkungan Primer (JLing-P)	0.292	
1021	Lr I Gg. Sekolah Jl. Marendal Desa Marindal Satu	Patumbak	Jalan Lingkungan Primer (JLing-P)	0.129	
1022	Lr II Gg. Sekolah Jl. Marendal Desa Marindal Satu	Patumbak	Jalan Lingkungan Primer (JLing-P)	0.099	
1023	Lr III Gg. Sekolah Jl. Marendal Desa Marindal Satu	Patumbak	Jalan Lingkungan Primer (JLing-P)	0.089	
1024	Gg. Mangga Jl. Sumber Amal Desa Marindal Satu	Patumbak	Jalan Lingkungan Primer (JLing-P)	0.151	
1025	Gg. Bengkel Jl. Sumber Amal Desa Marindal Satu	Patumbak	Jalan Lingkungan Primer (JLing-P)	0.183	
1026	Lr I Gg. Makmur, Desa Marindal Satu	Patumbak	Jalan Lingkungan Primer (JLing-P)	0.124	
1027	Jl. Sapta I Desa Marindal Satu	Patumbak	Jalan Lingkungan Primer (JLing-P)	0.177	
1028	Gg. Amarta Jl. Marindal Desa Marindal Satu	Patumbak	Jalan Lingkungan Primer (JLing-P)	0.281	
1029	Lr I Gg. Amarta Jl. Marindal Desa Marindal Satu	Patumbak	Jalan Lingkungan Primer (JLing-P)	0.063	
1030	Lr II Gg. Amarta Jl. Marindal Desa Marindal Satu	Patumbak	Jalan Lingkungan Primer (JLing-P)	0.130	
1031	Lr I Jl. Mesjid Sp. Kongsi, Desa Marindal Satu	Patumbak	Jalan Lingkungan Primer (JLing-P)	0.189	
1032	Lr II Jl. Mesjid Sp. Kongsi, Desa Marindal Satu	Patumbak	Jalan Lingkungan Primer (JLing-P)	0.196	
1033	Lr IV Jl. Mesjid / Kongsi, Desa Marindal Satu	Patumbak	Jalan Lingkungan Primer (JLing-P)	0.137	
1034	Gg. Bahagia Jl. Mesjid, Desa Marindal Satu	Patumbak	Jalan Lingkungan Primer (JLing-P)	0.214	
1035	Lr V Jl. Mesjid / Kongsi, Desa Marindal Satu	Patumbak	Jalan Lingkungan Primer (JLing-P)	0.382	
1036	Gg. Pantai Halim Jl. Mesjid Desa Marindal Satu	Patumbak	Jalan Lingkungan Primer (JLing-P)	0.866	
1037	Gg. Leluhur Jl. Riwayat Desa Marindal Satu	Patumbak	Jalan Lingkungan Primer (JLing-P)	0.243	
1038	Gg. Jambu Jl. Pendidikan, Desa Marindal Satu	Patumbak	Jalan Lingkungan Primer (JLing-P)	0.131	
1039	Gg. Jambu Jl. Marindal Desa Marindal Satu	Patumbak	Jalan Lingkungan Primer (JLing-P)	0.224	
1040	Gg. Keluarga Dsn V Jl. Marindal Desa Marindal Satu	Patumbak	Jalan Lingkungan Primer (JLing-P)	0.274	
1041	Jl. Perumahan Marindal Jl. Marindal Desa Marindal Satu	Patumbak	Jalan Lingkungan Primer (JLing-P)	0.429	
1042	Lr I Sp. Jl. Sari Jl. Marindal Desa Marindal Satu	Patumbak	Jalan Lingkungan Primer (JLing-P)	0.336	
1043	Lr II Sp. Jl. Sari Jl. Marindal Desa Marindal Satu	Patumbak	Jalan Lingkungan Primer (JLing-P)	0.134	
1044	Lr III Sp. Jl. Sari Jl. Marindal Desa Marindal Satu	Patumbak	Jalan Lingkungan Primer (JLing-P)	0.134	
1045	Lr IV Sp. Jl. Sari Jl. Marindal Desa Marindal Satu	Patumbak	Jalan Lingkungan Primer (JLing-P)	0.135	
1046	Lr V Sp. Jl. Sari Jl. Marindal Desa Marindal Satu	Patumbak	Jalan Lingkungan Primer (JLing-P)	0.132	
1047	Lr I Jl. Sari Desa Marindal Satu	Patumbak	Jalan Lingkungan Primer (JLing-P)	0.183	
1048	Gg. Teratai Jl. Sari Dsea Marindal Satu	Patumbak	Jalan Lingkungan Primer (JLing-P)	0.152	
1049	Gg. Teratai II Jl. Sari Desa Marindal Satu	Patumbak	Jalan Lingkungan Primer (JLing-P)	0.190	

No	Nama Ruas	Kecamatan	Kelompok Jaringan Jalan	Panjang Jalan (Km)	Keterangan
1050	Gg. Teratai III Jl. Sari Desa Marindal Satu	Patumbak	Jalan Lingkungan Primer (JLing-P)	0.110	
1051	Gg. Teratai IV Jl. Sari Desa Marindal Satu	Patumbak	Jalan Lingkungan Primer (JLing-P)	0.192	
1052	Gg. Teratai V Jl. Sari Desa Marindal Satu	Patumbak	Jalan Lingkungan Primer (JLing-P)	0.177	
1053	Gg. Teratai VI Jl. Sari Desa Marindal Satu	Patumbak	Jalan Lingkungan Primer (JLing-P)	0.189	
1054	Gg. Teratai VII Jl. Sari Desa Marindal Satu	Patumbak	Jalan Lingkungan Primer (JLing-P)	0.187	
1055	Gg. Teratai VIII Jl. Sari Desa Marindal Satu	Patumbak	Jalan Lingkungan Primer (JLing-P)	0.190	
1056	Gg. Teratai IX Jl. Sari Desa Marindal Satu	Patumbak	Jalan Lingkungan Primer (JLing-P)	0.193	
1057	Gg. Teratai X Jl. Sari Desa Marindal Satu	Patumbak	Jalan Lingkungan Primer (JLing-P)	0.152	
1058	Gg. Teratai XI Jl. Sari Desa Marindal Satu	Patumbak	Jalan Lingkungan Primer (JLing-P)	0.191	
1059	Gg. Teratai XII Jl. Sari Desa Marindal Satu	Patumbak	Jalan Lingkungan Primer (JLing-P)	0.188	
1060	Gg. Teratai XIII Jl. Sari Desa Marindal Satu	Patumbak	Jalan Lingkungan Primer (JLing-P)	0.325	
1061	Jl. Roso - Jl. Sari Desa Marindal Satu	Patumbak	Jalan Lingkungan Primer (JLing-P)	0.317	
1062	Gg. Melati II Jl. Roso Desa Marindal Satu	Patumbak	Jalan Lingkungan Primer (JLing-P)	0.289	
1063	Gg. Melati I Jl. Roso Desa Marindal Satu	Patumbak	Jalan Lingkungan Primer (JLing-P)	0.141	
1064	Gg. Melati Raya Jl. Roso Desa Marindal Satu	Patumbak	Jalan Lingkungan Primer (JLing-P)	0.136	
1065	Gg. Melati III Jl. Roso Desa Marindal Satu	Patumbak	Jalan Lingkungan Primer (JLing-P)	0.135	
1066	Gg. Melati IV Jl. Roso Desa Marindal Satu	Patumbak	Jalan Lingkungan Primer (JLing-P)	0.137	
1067	Gg. Melati V Jl. Roso Desa Marindal Satu	Patumbak	Jalan Lingkungan Primer (JLing-P)	0.223	
1068	Gg. Melati VI Jl. Roso Desa Marindal Satu	Patumbak	Jalan Lingkungan Primer (JLing-P)	0.109	
1069	Gg. Rahaja Jl. Marindal Desa Marindal satu	Patumbak	Jalan Lingkungan Primer (JLing-P)	0.155	
1070	Jl. Kebun Kopi Desa Marindal Satu	Patumbak	Jalan Lingkungan Primer (JLing-P)	0.333	
1071	Jl. Jati Desa Lantasan Baru	Patumbak	Jalan Lingkungan Primer (JLing-P)	0.166	
1072	Lr I Jl Balai Desa Lantasan Baru	Patumbak	Jalan Lingkungan Primer (JLing-P)	0.038	
1073	Gg Seri Patumbak I Desa Patumbak Satu	Patumbak	Jalan Lingkungan Primer (JLing-P)	0.308	
1074	Gg. Bilal Patumbak I Desa Patumbak Satu	Patumbak	Jalan Lingkungan Primer (JLing-P)	0.186	
1075	Gg. Ceria Patumbak I Desa Patumbak Satu	Patumbak	Jalan Lingkungan Primer (JLing-P)	0.163	
1076	Dsn II Patumbak I Desa Patumbak Satu	Patumbak	Jalan Lingkungan Primer (JLing-P)	0.083	
1077	Lr I Dsn II Patumbak I Desa Patumbak Satu	Patumbak	Jalan Lingkungan Primer (JLing-P)	0.087	
1078	Lr II Dsn II Patumbak I Desa Patumbak Satu	Patumbak	Jalan Lingkungan Primer (JLing-P)	0.083	
1079	Jl. Perhubungan II Desa Marindal Dua	Patumbak	Jalan Lingkungan Primer (JLing-P)	0.332	
1080	Jl. Pendidikan I Desa Marindal Dua	Patumbak	Jalan Lingkungan Primer (JLing-P)	0.204	
1081	Jl. Pendidikan II Desa Marindal Dua	Patumbak	Jalan Lingkungan Primer (JLing-P)	0.203	
1082	Jl. Pendidikan III Desa Marindal Dua	Patumbak	Jalan Lingkungan Primer (JLing-P)	0.203	

No	Nama Ruas	Kecamatan	Kelompok Jaringan Jalan	Panjang Jalan (Km)	Keterangan
1083	Jl. Perhubungan Desa Marindal Dua	Patumbak	Jalan Lingkungan Primer (JLing-P)	0.205	
1084	Jl. Rezeki Desa Marindal Dua	Patumbak	Jalan Lingkungan Primer (JLing-P)	0.255	
1085	Jl. Masjid Ar-Rahman Desa Marindal Dua	Patumbak	Jalan Lingkungan Primer (JLing-P)	0.153	
1086	Jl. Dahlia Desa Marindal Dua	Patumbak	Jalan Lingkungan Primer (JLing-P)	0.209	
1087	Jl. Mahoni IX Desa Marindal Dua	Patumbak	Jalan Lingkungan Primer (JLing-P)	0.241	
1088	Jl. Mahoni XXI Desa Marindal Dua	Patumbak	Jalan Lingkungan Primer (JLing-P)	0.112	
1089	Jl. Melati Desa Marindal dua	Patumbak	Jalan Lingkungan Primer (JLing-P)	0.247	
1090	Jl. Mawar Desa Marindal dua	Patumbak	Jalan Lingkungan Primer (JLing-P)	0.246	
1091	Jl. Anggrek Desa Marindal Dua	Patumbak	Jalan Lingkungan Primer (JLing-P)	0.246	
1092	Gg. Mesjid Dsn II Desa Marindal Dua	Patumbak	Jalan Lingkungan Primer (JLing-P)	0.124	
1093	Jl. Ikhlas IV Desa Marindal Dua	Patumbak	Jalan Lingkungan Primer (JLing-P)	0.155	
1094	Gg. Jati Jl. Pertahanan Desa Patumbak Kampung	Patumbak	Jalan Lingkungan Primer (JLing-P)	0.274	
1095	Gg. Pisang I Desa Patumbak Kampung	Patumbak	Jalan Lingkungan Primer (JLing-P)	0.035	
1096	Gg. Jati Ujung I Jl. Pertahanan Desa Patumbak Kampung	Patumbak	Jalan Lingkungan Primer (JLing-P)	0.077	
1097	Gg. Madrasah Jl. Pertahanan Desa Patumbak Kampung	Patumbak	Jalan Lingkungan Primer (JLing-P)	0.404	
1098	Gg. Mesjid Jl. Pertahanan Desa Marindal Satu	Patumbak	Jalan Lingkungan Primer (JLing-P)	0.095	
1099	Gg. Arma Jl. Pertahanan Desa Patumbak Kampung	Patumbak	Jalan Lingkungan Primer (JLing-P)	0.283	
1100	Gg. Alam Jl. Pertahanan Desa Patumbak Kampung	Patumbak	Jalan Lingkungan Primer (JLing-P)	0.168	
1101	Gg. Bakaran Batu Jl. Pertahanan Desa Patumbak Kampung	Patumbak	Jalan Lingkungan Primer (JLing-P)	0.289	
1102	Gg. Mawar Jl. Pertahanan Desa Patumbak Kampung	Patumbak	Jalan Lingkungan Primer (JLing-P)	0.166	
1103	Gg. Keluarga Jl. Pertahanan Desa Marindal Satu	Patumbak	Jalan Lingkungan Primer (JLing-P)	0.127	
1104	Lr I Perumdam Desa Patumbak Kampung	Patumbak	Jalan Lingkungan Primer (JLing-P)	0.063	
1105	Lr II Perumdam Desa Patumbak Kampung	Patumbak	Jalan Lingkungan Primer (JLing-P)	0.067	
1106	Gg. Buntu Desa Patumbak Kampung	Patumbak	Jalan Lingkungan Primer (JLing-P)	0.306	
1107	Gg. Kembar Jl. Pertahanan Desa Patumbak Kampung	Patumbak	Jalan Lingkungan Primer (JLing-P)	0.219	
1108	Gg. Siram Desa Patumbak Kampung	Patumbak	Jalan Lingkungan Primer (JLing-P)	0.246	
1109	Gg. Pinang Desa Patumbak Kampung	Patumbak	Jalan Lingkungan Primer (JLing-P)	0.136	
1110	Gg. Abdul Rahman Desa Patumbak Kampung	Patumbak	Jalan Lingkungan Primer (JLing-P)	0.109	
1111	Gg. Surat Jl. Pertahanan Desa Patumbak Kampung	Patumbak	Jalan Lingkungan Primer (JLing-P)	0.147	
1112	Gg. Cinta Damai Desa Patumbak Kampung	Patumbak	Jalan Lingkungan Primer (JLing-P)	0.140	
1113	Gg. Sentosa Baru Desa Patumbak Kampung	Patumbak	Jalan Lingkungan Primer (JLing-P)	0.476	
1114	Gg. Sentosa Baru I Desa Patumbak Kampung	Patumbak	Jalan Lingkungan Primer (JLing-P)	0.037	
1115	Gg. Sentosa Baru II Desa Patumbak Kampung	Patumbak	Jalan Lingkungan Primer (JLing-P)	0.290	

No	Nama Ruas	Kecamatan	Kelompok Jaringan Jalan	Panjang Jalan (Km)	Keterangan
1116	Gg. Sentosa Lama Desa Patumbak Kampung	Patumbak	Jalan Lingkungan Primer (JLing-P)	0.433	
1117	Gg. Rintis Desa Patumbak Kampung	Patumbak	Jalan Lingkungan Primer (JLing-P)	0.368	
1118	Gg. KUA Desa Patumbak Kampung	Patumbak	Jalan Lingkungan Primer (JLing-P)	0.231	
1119	Gg. Sehati Desa Patumbak Kampung	Patumbak	Jalan Lingkungan Primer (JLing-P)	0.114	
1120	Lr. Pertahanan II Jl. Pertahanan, Desa Patumbak Kampung	Patumbak	Jalan Lingkungan Primer (JLing-P)	0.073	
1121	Lr. Pertahanan III Jl. Pertahanan, Desa Patumbak Kampung	Patumbak	Jalan Lingkungan Primer (JLing-P)	0.091	
1122	Gg. Sutra Desa Patumbak Kampung	Patumbak	Jalan Lingkungan Primer (JLing-P)	0.244	
1123	Gg. Famili Desa Patumbak Kampung	Patumbak	Jalan Lingkungan Primer (JLing-P)	0.136	
1124	Gg. Seruai Jl. Pertahanan Desa Patumbak Kampung	Patumbak	Jalan Lingkungan Primer (JLing-P)	0.203	
1125	Gg. Bunga Jl. Pertahanan Desa Patumbak Kampung	Patumbak	Jalan Lingkungan Primer (JLing-P)	0.165	
1126	Gg. Ceria Jl. Pertahanan Desa Patumbak Kampung	Patumbak	Jalan Lingkungan Primer (JLing-P)	0.158	
1127	Gg. Mustika Jl. Pertahanan Desa Patumbak Kampung	Patumbak	Jalan Lingkungan Primer (JLing-P)	0.465	
1128	Gg. Pantai Desa Patumbak Kampung	Patumbak	Jalan Lingkungan Primer (JLing-P)	0.294	
1129	Gg. Dsn Kp. Karo, Desa Sigara-gara	Patumbak	Jalan Lingkungan Primer (JLing-P)	0.094	
1130	Lr. Dsn Kp. Karo, Desa Sigara-gara	Patumbak	Jalan Lingkungan Primer (JLing-P)	0.152	
1131	Gg II Dsn Kp. Karo, Desa Sigara-gara	Patumbak	Jalan Lingkungan Primer (JLing-P)	0.096	
1132	Gg. Barus, Desa Sigara-gara	Patumbak	Jalan Lingkungan Primer (JLing-P)	0.124	
1133	Gg. Kilang Padi, Desa Sigara-gara	Patumbak	Jalan Lingkungan Primer (JLing-P)	0.093	
1134	Gg. V Dsn Kp. Karo Psr 14, Sigara-gara	Patumbak	Jalan Lingkungan Primer (JLing-P)	0.097	
1135	Gg. VI Dsn Kp. Karo Psr 14 Desa Patumbak Kampung	Patumbak	Jalan Lingkungan Primer (JLing-P)	0.102	
1136	Gg. Tani, Desa Sigara-gara	Patumbak	Jalan Lingkungan Primer (JLing-P)	0.113	
1137	Gg. Mangga Desa Patumbak Kampung	Patumbak	Jalan Lingkungan Primer (JLing-P)	0.102	
1138	Gg. Rambutan, Desa Sigara-gara	Patumbak	Jalan Lingkungan Primer (JLing-P)	0.142	
1139	Gg. X Dsn Kp. Karo Psr 14, Desa Sigara-gara	Patumbak	Jalan Lingkungan Primer (JLing-P)	0.123	
1140	Gg. Pantai Desa Patumbak Kampung	Patumbak	Jalan Lingkungan Primer (JLing-P)	0.354	
1141	Gg. Buntu Jl. Tangkahan Batu, Desa Sigara-gara	Patumbak	Jalan Lingkungan Primer (JLing-P)	0.073	
1142	Gg. Sigara Gara Indah Jl. Pertahanan Desa Sigara-Gara	Patumbak	Jalan Lingkungan Primer (JLing-P)	0.242	
1143	Gg Sigara Gara Indah I Jl. Pertahanan Desa Sigara-Gara	Patumbak	Jalan Lingkungan Primer (JLing-P)	0.145	
1144	Gg Sigara Gara Indah II Jl. Pertahanan Desa Sigara-Gara	Patumbak	Jalan Lingkungan Primer (JLing-P)	0.023	
1145	Gg. Duku Desa Sigara-Gara	Patumbak	Jalan Lingkungan Primer (JLing-P)	0.194	
1146	Gg. Salak Desa Sigara-Gara	Patumbak	Jalan Lingkungan Primer (JLing-P)	0.135	
1147	Gg. Pribadi Desa Sigara-Gara	Patumbak	Jalan Lingkungan Primer (JLing-P)	0.192	
1148	Gg. Seroja Desa Sigara-Gara	Patumbak	Jalan Lingkungan Primer (JLing-P)	0.343	

No	Nama Ruas	Kecamatan	Kelompok Jaringan Jalan	Panjang Jalan (Km)	Keterangan
1149	Lr I Gg. Sempit Jl. Pertahanan Desa Sigara-Gara	Patumbak	Jalan Lingkungan Primer (JLing-P)	0.151	
1150	Gg. Kerabat Desa Sigara-Gara	Patumbak	Jalan Lingkungan Primer (JLing-P)	0.171	
1151	Bidan II Desa Sigara-Gara	Patumbak	Jalan Lingkungan Primer (JLing-P)	0.075	
1152	Bersama Desa Sigara-Gara	Patumbak	Jalan Lingkungan Primer (JLing-P)	0.063	
1153	Gg. Tembusan Desa Sigara-Gara	Patumbak	Jalan Lingkungan Primer (JLing-P)	0.290	
1154	Taqwa Desa Sigara-Gara	Patumbak	Jalan Lingkungan Primer (JLing-P)	0.893	
1155	Gg. Simpang Cross Desa Sigara-Gara	Patumbak	Jalan Lingkungan Primer (JLing-P)	0.857	
1156	Gg. Salak Dsn III Jl. Sedap Malam Desa Patumbak Dua	Patumbak	Jalan Lingkungan Primer (JLing-P)	0.354	
1157	Gg. Nisan Jl. Pertahanan Desa Patumbak Dua	Patumbak	Jalan Lingkungan Primer (JLing-P)	1.062	
1158	Gg. Tanah Kosong Jl. Sedap Malam Desa Patumbak Dua	Patumbak	Jalan Lingkungan Primer (JLing-P)	0.200	
1159	Gg. Pinang Dsn III Jl. Sedap Malam Desa Lantasan Lama	Patumbak	Jalan Lingkungan Primer (JLing-P)	0.088	
1160	Gg. Mangga Dsn III Jl. Sedap Malam Desa Lantasan Lama	Patumbak	Jalan Lingkungan Primer (JLing-P)	0.230	
1161	Gg. Mesjid Dsn III Jl. Sedap Malam Desa Lantasan Lama	Patumbak	Jalan Lingkungan Primer (JLing-P)	0.198	
1162	Lr. Al Falah Gg. Mesjid Dsn III Jl. Sedap Malam Desa Lantasan Lama	Patumbak	Jalan Lingkungan Primer (JLing-P)	0.046	
1163	Gg. Jeruk Dsn III Jl. Sedap Malam Desa Lantasan Lama	Patumbak	Jalan Lingkungan Primer (JLing-P)	0.101	
1164	Jl. Psr IV Jl. Pertahanan Desa Patumbak Kampung	Patumbak	Jalan Lingkungan Primer (JLing-P)	2.308	
1165	Gg. Nisan - Psr IV Jl. Pertahanan Desa Patumbak Kampung	Patumbak	Jalan Lingkungan Primer (JLing-P)	0.820	
1166	Psr IV Ujung Jl. Pertahanan Desa Patumbak Kampung	Patumbak	Jalan Lingkungan Primer (JLing-P)	1.006	
1167	Lr I Gg. Besi Jl. Pertahanan Desa Patumbak Dua	Patumbak	Jalan Lingkungan Primer (JLing-P)	0.153	
1168	Lr II Gg. Besi Jl. Pertahanan Desa Patumbak Dua	Patumbak	Jalan Lingkungan Primer (JLing-P)	0.067	
1169	Lr III Gg. Besi Jl. Pertahanan Desa Patumbak Dua	Patumbak	Jalan Lingkungan Primer (JLing-P)	0.122	
1170	Lr IV Gg. Besi Jl. Pertahanan Desa Patumbak Dua	Patumbak	Jalan Lingkungan Primer (JLing-P)	0.091	
1171	Gg. Madrasah Jl. Pertahanan Desa Patumbak Dua	Patumbak	Jalan Lingkungan Primer (JLing-P)	0.167	
1172	Gg. Sejahtera Jl. Pertahanan Desa Patumbak Dua	Patumbak	Jalan Lingkungan Primer (JLing-P)	0.883	
1173	Lorong Rahmad Desa Patumbak Dua	Patumbak	Jalan Lingkungan Primer (JLing-P)	0.075	
1174	Lr. Musholla Gg. Pendidikan I Psr 4 Desa Patumbak Dua	Patumbak	Jalan Lingkungan Primer (JLing-P)	0.154	
1175	Lembayung Desa Patumbak Dua	Patumbak	Jalan Lingkungan Primer (JLing-P)	0.104	
1176	Lr Kebun Ubi Gg. Adhi Karya II Desa Patumbak Dua	Patumbak	Jalan Lingkungan Primer (JLing-P)	0.208	
1177	Lr Kebun Pisang Gg. Adhi Karya II Desa Patumbak Dua	Patumbak	Jalan Lingkungan Primer (JLing-P)	0.118	
1178	Gg. Sawah Dusun I Gg. Adhi Karya II Desa Patumbak Dua	Patumbak	Jalan Lingkungan Primer (JLing-P)	0.078	
1179	Lr Kebun Sawit Gg. Adhi Karya II Desa Patumbak Dua	Patumbak	Jalan Lingkungan Primer (JLing-P)	0.359	
1180	Lr Kebun Sawit II Gg. Adhi Karya II Desa Patumbak Dua	Patumbak	Jalan Lingkungan Primer (JLing-P)	0.048	
1181	Lr Kebun Sawit III Gg. Adhi Karya II Desa Patumbak dua	Patumbak	Jalan Lingkungan Primer (JLing-P)	0.193	

No	Nama Ruas	Kecamatan	Kelompok Jaringan Jalan	Panjang Jalan (Km)	Keterangan
1182	Gg. Adhi Karya - Gg. Adhi karya II Desa Patumbak Dua	Patumbak	Jalan Lingkungan Primer (JLing-P)	0.413	
1183	Jl. Sepakat Desa Patumbak Dua	Patumbak	Jalan Lingkungan Primer (JLing-P)	0.685	
1184	Gg. Amal Desa Patumbak Dua	Patumbak	Jalan Lingkungan Primer (JLing-P)	0.249	
1185	Gg. Pondok Panjang III Desa Patumbak Dua	Patumbak	Jalan Lingkungan Primer (JLing-P)	0.227	
1186	Jl. Posyandu Jl. Pertahanan Desa Patumbak Dua	Patumbak	Jalan Lingkungan Primer (JLing-P)	0.094	
1187	Gg. BKPM Patumbak II Desa Patumbak Dua	Patumbak	Jalan Lingkungan Primer (JLing-P)	0.114	
1188	Gg. Mawar Jl. Pertahanan Desa Patumbak Dua	Patumbak	Jalan Lingkungan Primer (JLing-P)	0.127	
1189	Gg. Nihil Dsn I Jl. Pertahanan Desa Patumbak Dua	Patumbak	Jalan Lingkungan Primer (JLing-P)	0.083	
1190	Gg. Belakang Jl. Pertahanan Desa Patumbak Dua	Patumbak	Jalan Lingkungan Primer (JLing-P)	0.116	
1191	Gg. Bunga Raya Desa Patumbak Dua	Patumbak	Jalan Lingkungan Primer (JLing-P)	0.203	
1192	Gg. Usaha Jl. Pertahanan Desa Patumbak Dua	Patumbak	Jalan Lingkungan Primer (JLing-P)	0.150	
1193	Gg. Bangkit Jl. Pertahanan Desa Patumbak Dua	Patumbak	Jalan Lingkungan Primer (JLing-P)	0.141	
1194	Gg. Peternakan Indo Psr V Jl. Pertahanan Desa Patumbak Dua	Patumbak	Jalan Lingkungan Primer (JLing-P)	1.762	
1195	Gg. Seroja Desa Patumbak Dua	Patumbak	Jalan Lingkungan Primer (JLing-P)	0.062	
1196	Gg. Swah Jl. Pertahanan Desa Patumbak Dua	Patumbak	Jalan Lingkungan Primer (JLing-P)	0.075	
1197	Gg. Kamboja Desa Patumbak Dua	Patumbak	Jalan Lingkungan Primer (JLing-P)	0.195	
1198	Gg. Pergaulan Desa Patumbak Dua	Patumbak	Jalan Lingkungan Primer (JLing-P)	0.499	
1199	Gg. Kuburan Jl. Talun Kenas - Patumbak Desa Patumbak Satu	Patumbak	Jalan Lingkungan Primer (JLing-P)	1.461	
1200	Pantai Saudara Desa Patumbak Satu	Patumbak	Jalan Lingkungan Primer (JLing-P)	0.303	
1201	Jl Pertahanan-Jl. AFD VIII Desa Patumbak Satu	Patumbak	Jalan Lingkungan Primer (JLing-P)	0.716	
1202	Lr I Jl. Pertahanan- Potongan AFD VIII Desa Patumbak Satu	Patumbak	Jalan Lingkungan Primer (JLing-P)	0.289	
1203	Gg. Anshori Patumbak Desa Patumbak Satu	Patumbak	Jalan Lingkungan Primer (JLing-P)	0.128	
1204	Gg. Kolam Desa Patumbak Satu	Patumbak	Jalan Lingkungan Primer (JLing-P)	0.160	
1205	Jl. Kantor PTPN Dsn V Desa Patumbak Satu	Patumbak	Jalan Lingkungan Primer (JLing-P)	1.064	
1206	Jl. Langgar Dsn V Desa Patumbak Satu	Patumbak	Jalan Lingkungan Primer (JLing-P)	0.143	
1207	Jl. Sawah Dsn V Desa Patumbak Satu	Patumbak	Jalan Lingkungan Primer (JLing-P)	0.190	
1208	Gg. Pegawai Dsn VI Desa Patumbak Satu	Patumbak	Jalan Lingkungan Primer (JLing-P)	0.214	
1209	Jl. Tengah Dsn VI Desa Patumbak Satu	Patumbak	Jalan Lingkungan Primer (JLing-P)	0.312	
1210	Gg. Horas I Desa Patumbak Satu	Patumbak	Jalan Lingkungan Primer (JLing-P)	0.518	
1211	Gg. Horas II Desa Patumbak Satu	Patumbak	Jalan Lingkungan Primer (JLing-P)	0.130	
1212	Gg. Horas III Desa Patumbak Satu	Patumbak	Jalan Lingkungan Primer (JLing-P)	0.076	
1213	Gg. Horas IV Desa Patumbak Satu	Patumbak	Jalan Lingkungan Primer (JLing-P)	0.089	
1214	Gg. Kayu Manis Dsn VI Desa Patumbak Satu	Patumbak	Jalan Lingkungan Primer (JLing-P)	0.224	

No	Nama Ruas	Kecamatan	Kelompok Jaringan Jalan	Panjang Jalan (Km)	Keterangan
1215	Jl. Sekip Dsn VI Desa Patumbak Satu	Patumbak	Jalan Lingkungan Primer (JLing-P)	0.569	
1216	Gg. Belimbing Desa Lantasan Baru	Patumbak	Jalan Lingkungan Primer (JLing-P)	0.109	
1217	Gg. Barus Desa Lantasan Baru	Patumbak	Jalan Lingkungan Primer (JLing-P)	0.054	
1218	Gg. Wariso Desa Lantasan Baru	Patumbak	Jalan Lingkungan Primer (JLing-P)	0.089	
1219	Gg. Ponimin Desa Lantasan Baru	Patumbak	Jalan Lingkungan Primer (JLing-P)	0.629	
1220	Gg. Parno Desa Lantasan Baru	Patumbak	Jalan Lingkungan Primer (JLing-P)	0.102	
1221	Gg. Situmorang Desa Lantasan Baru	Patumbak	Jalan Lingkungan Primer (JLing-P)	0.149	
1222	Gg. Besin, Desa Namu Suro Baru	Biru - Biru	Jalan Lingkungan Primer (JLing-P)	0.102	
1223	Jl. Cakra 4 Desa Marindal Satu	Patumbak	Jalan Lingkungan Primer (JLing-P)	0.193	
1224	Gg. Lapangan Jl. Setia, Marindal Satu	Patumbak	Jalan Lingkungan Primer (JLing-P)	0.203	
1225	Lr II Gg. Tower Desa Marindal Satu	Patumbak	Jalan Lingkungan Primer (JLing-P)	0.184	
1226	Lr I Gg. Tower Desa Marindal Satu	Patumbak	Jalan Lingkungan Primer (JLing-P)	0.166	
1227	Jl. Pantai Rambung I - Gg. Tower Desa Marindal Satu	Patumbak	Jalan Lingkungan Primer (JLing-P)	0.359	
1228	Lr III Gg. Tower Desa Marindal Satu	Patumbak	Jalan Lingkungan Primer (JLing-P)	0.197	
1229	Gg. Fotocopy Jl. Setia Desa Marindal Satu	Patumbak	Jalan Lingkungan Primer (JLing-P)	0.157	
1230	Lr I Gg. Fotocopy Jl. Setia Desa Marindal Satu	Patumbak	Jalan Lingkungan Primer (JLing-P)	0.102	
1231	Lr. II Gg. Fotocopy Jl. Setia Desa Marindal Satu	Patumbak	Jalan Lingkungan Primer (JLing-P)	0.267	
1232	Lr III Gg. Fotocopy Jl. Setia Desa Marindal Satu	Patumbak	Jalan Lingkungan Primer (JLing-P)	0.152	
1233	Gg. Pelita Jl. Setia Desa Marindal Satu	Patumbak	Jalan Lingkungan Primer (JLing-P)	0.245	
1234	Gg. Klinik Jl. Marindal Desa Marindal Satu	Patumbak	Jalan Lingkungan Primer (JLing-P)	0.075	
1235	Gg. Infaq Gg. Sumber Rukun Desa Marindal Satu	Patumbak	Jalan Lingkungan Primer (JLing-P)	0.116	
1236	Gg. Jaya I Gg. Sumber Rukun Desa Marindal Satu	Patumbak	Jalan Lingkungan Primer (JLing-P)	0.044	
1237	Gg. Jaya II Gg. Sumber Rukun Desa Marindal Satu	Patumbak	Jalan Lingkungan Primer (JLing-P)	0.061	
1238	Gg. Pipa Gg. Sumber Rukun, Desa Marendal Satu	Patumbak	Jalan Lingkungan Primer (JLing-P)	0.046	
1239	Gg. Jaya - Gg. Pipa Desa Marindal Satu	Patumbak	Jalan Lingkungan Primer (JLing-P)	0.170	
1240	Gg. Ronda Gg. Sumber Rukun, Desa Marindal Satu	Patumbak	Jalan Lingkungan Primer (JLing-P)	0.114	
1241	Gg. Nangka Jl. Kongsi / Stasiun Desa Marindal Satu	Patumbak	Jalan Lingkungan Primer (JLing-P)	0.117	
1242	Gg. Klinik Jl. Kongsi / Stasiun Desa Marindal Satu	Patumbak	Jalan Lingkungan Primer (JLing-P)	0.142	
1243	Gg. Angkutan Jl. Kongsi / Stasiun Desa Marindal Satu	Patumbak	Jalan Lingkungan Primer (JLing-P)	0.280	
1244	Jl. Kwala Simeme	Deli Tua	Jalan Lingkungan Primer (JLing-P)	1.194	
1245	Gg. Saudara Jl. Provinsi Deli Tua Desa Suka Makmur	Deli Tua	Jalan Lingkungan Primer (JLing-P)	0.216	
1246	Gg. Anggrek Desa Kedai Durian	Deli Tua	Jalan Lingkungan Primer (JLing-P)	0.207	
1247	Jl. Deli Sejahtera 1 Dsn IX Desa Mekar Sari	Deli Tua	Jalan Lingkungan Primer (JLing-P)	0.526	

No	Nama Ruas	Kecamatan	Kelompok Jaringan Jalan	Panjang Jalan (Km)	Keterangan
1248	Gg. Gedek	Deli Tua	Jalan Lingkungan Primer (JLing-P)	0.867	
1249	Jl. Kebun Sayur	Deli Tua	Jalan Lingkungan Primer (JLing-P)	0.673	
1250	Jl. Nogio3	Deli Tua	Jalan Lingkungan Primer (JLing-P)	0.696	
1251	Jl. Banyumas	Deli Tua	Jalan Lingkungan Primer (JLing-P)	0.847	
1252	Jl. Rela	Deli Tua	Jalan Lingkungan Primer (JLing-P)	0.695	
1253	Jl. Kuburan Jepang	Deli Tua	Jalan Lingkungan Primer (JLing-P)	0.726	
1254	Jl. Ardagusema	Deli Tua	Jalan Lingkungan Primer (JLing-P)	0.307	
1255	Jl. Handayani	Deli Tua	Jalan Lingkungan Primer (JLing-P)	0.233	
1256	Gg. Flamboyan	Deli Tua	Jalan Lingkungan Primer (JLing-P)	0.252	
1257	Gg.Tanah Wakaf Jl. Aman Desa Suka Makmur	Deli Tua	Jalan Lingkungan Primer (JLing-P)	0.278	
1258	Jl. Aman - Jl. Dahllia Desa Suka Makmur	Deli Tua	Jalan Lingkungan Primer (JLing-P)	0.179	
1259	Gg. Bangkit Desa Mekar Sari	Deli Tua	Jalan Lingkungan Primer (JLing-P)	0.096	
1260	Gg. Farhan Desa Mekar Sari	Deli Tua	Jalan Lingkungan Primer (JLing-P)	0.072	
1261	Gg. Buntu Desa Mekar Sari	Deli Tua	Jalan Lingkungan Primer (JLing-P)	0.054	
1262	Gg. Pancur Desa Mekar Sari	Deli Tua	Jalan Lingkungan Primer (JLing-P)	0.071	
1263	Gg. Ikhlas Desa Mekar Sari	Deli Tua	Jalan Lingkungan Primer (JLing-P)	0.051	
1264	Gg. Sejati Desa Mekar Sari	Deli Tua	Jalan Lingkungan Primer (JLing-P)	0.140	
1265	Gg. Keluarga Desa Mekar Sari	Deli Tua	Jalan Lingkungan Primer (JLing-P)	0.087	
1266	Gg. Ikhlas Jl. Provinsi Desa Suka Makmur	Deli Tua	Jalan Lingkungan Primer (JLing-P)	0.088	
1267	Jl. Kamboja Desa Suka Makmur	Deli Tua	Jalan Lingkungan Primer (JLing-P)	0.123	
1268	Lr I Jl. Kamboja Desa Suka Makmur	Deli Tua	Jalan Lingkungan Primer (JLing-P)	0.148	
1269	Lr I Jl. Sentosa Desa Suka Makmur	Deli Tua	Jalan Lingkungan Primer (JLing-P)	0.158	
1270	Gg. Johor Desa Suka Makmur	Deli Tua	Jalan Lingkungan Primer (JLing-P)	0.206	
1271	Gg. Setia Desa Suka Makmur	Deli Tua	Jalan Lingkungan Primer (JLing-P)	0.229	
1272	Gg. Johor Ujung Desa Suka Makmur	Deli Tua	Jalan Lingkungan Primer (JLing-P)	0.186	
1273	Lr I Gg. Johor Ujung Desa Suka Makmur	Deli Tua	Jalan Lingkungan Primer (JLing-P)	0.091	
1274	Lr II Gg. Johor Ujung Desa Suka Makmur	Deli Tua	Jalan Lingkungan Primer (JLing-P)	0.203	
1275	Lr III Gg. Johor Ujung Desa Suka Makmur	Deli Tua	Jalan Lingkungan Primer (JLing-P)	0.069	
1276	Gg. Kecil Desa Suka Makmur	Deli Tua	Jalan Lingkungan Primer (JLing-P)	0.190	
1277	Lr I Gg. Anggrek Desa Mekar Sari	Deli Tua	Jalan Lingkungan Primer (JLing-P)	0.056	
1278	Gg. Pantai Mawar Desa Kedai Durian	Deli Tua	Jalan Lingkungan Primer (JLing-P)	0.213	
1279	Gg. Pinggir Sungai Deli Jl. Sejarah	Deli Tua	Jalan Lingkungan Primer (JLing-P)	0.245	
1280	Lr I Gg. Gedek	Deli Tua	Jalan Lingkungan Primer (JLing-P)	0.078	

No	Nama Ruas	Kecamatan	Kelompok Jaringan Jalan	Panjang Jalan (Km)	Keterangan
1281	Lr II Gg. Gedek	Deli Tua	Jalan Lingkungan Primer (JLing-P)	0.101	
1282	Lr III Gg. Gedek	Deli Tua	Jalan Lingkungan Primer (JLing-P)	0.161	
1283	Lr IV Gg. Gedek	Deli Tua	Jalan Lingkungan Primer (JLing-P)	0.136	
1284	Lr I Jl. Kebun Sayur	Deli Tua	Jalan Lingkungan Primer (JLing-P)	0.117	
1285	Lr II Jl. Kebun Sayur	Deli Tua	Jalan Lingkungan Primer (JLing-P)	0.114	
1286	Lr III Jl. Kebun Sayur	Deli Tua	Jalan Lingkungan Primer (JLing-P)	0.071	
1287	Lr IV Jl. Kebun Sayur	Deli Tua	Jalan Lingkungan Primer (JLing-P)	0.070	
1288	Lr V Jl. Kebun Sayur	Deli Tua	Jalan Lingkungan Primer (JLing-P)	0.142	
1289	Jl. Kebun Sayur - Gg. Gedek	Deli Tua	Jalan Lingkungan Primer (JLing-P)	0.113	
1290	Gg. Mesjid Jl. Provinsi Deli Tua	Deli Tua	Jalan Lingkungan Primer (JLing-P)	0.215	
1291	Gg. Usaha	Deli Tua	Jalan Lingkungan Primer (JLing-P)	0.049	
1292	Gg. Keliling Rambung Merah I	Deli Tua	Jalan Lingkungan Primer (JLing-P)	0.142	
1293	Lr Lingkungan Gg. Dahlia Desa Suka Makmur	Deli Tua	Jalan Lingkungan Primer (JLing-P)	0.161	
1294	Lr Lingkungan I Gg. Dahlia Desa Suka Makmur	Deli Tua	Jalan Lingkungan Primer (JLing-P)	0.301	
1295	Gg. Belimbing Jl. Aman Desa Suka Makmur	Deli Tua	Jalan Lingkungan Primer (JLing-P)	0.092	
1296	Lr Cempaka II Desa Kedai Durian	Deli Tua	Jalan Lingkungan Primer (JLing-P)	0.052	
1297	Jl. Antara Desa Kedai Durian	Deli Tua	Jalan Lingkungan Primer (JLing-P)	0.197	
1298	Jl. Rel Kereta Desa Suka Makmur	Deli Tua	Jalan Lingkungan Primer (JLing-P)	0.507	
1299	Gg. Al Aman Jl. Purwo Desa Suka Makmur	Deli Tua	Jalan Lingkungan Primer (JLing-P)	0.158	
1300	Gg. Reso Desa Suka Makmur	Deli Tua	Jalan Lingkungan Primer (JLing-P)	0.161	
1301	Gg. Sahabat Desa Suka Makmur	Deli Tua	Jalan Lingkungan Primer (JLing-P)	0.279	
1302	Jl. Kp. Banten Desa Suka Makmur	Deli Tua	Jalan Lingkungan Primer (JLing-P)	0.251	
1303	Jl. Kuburan Cina Desa Suka Makmur	Deli Tua	Jalan Lingkungan Primer (JLing-P)	0.257	
1304	Gg. Semar Desa Mekar Sari	Deli Tua	Jalan Lingkungan Primer (JLing-P)	0.095	
1305	Gg. Famili Desa Mekar Sari	Deli Tua	Jalan Lingkungan Primer (JLing-P)	0.092	
1306	Lr Jl. Melati II Desa Suka Makmur	Deli Tua	Jalan Lingkungan Primer (JLing-P)	0.180	
1307	Jl. Sejati - Jl. Nusa Indah	Deli Tua	Jalan Lingkungan Primer (JLing-P)	0.046	
1308	Gg. Salon	Deli Tua	Jalan Lingkungan Primer (JLing-P)	0.105	
1309	Gg. Bengkel Jl. Purwo Desa Mekar Sari	Deli Tua	Jalan Lingkungan Primer (JLing-P)	0.247	
1310	Gg. Merdeka Jl. Purwo Desa Mekar Sari	Deli Tua	Jalan Lingkungan Primer (JLing-P)	0.173	
1311	Gg. Semar III Desa Mekar Sari	Deli Tua	Jalan Lingkungan Primer (JLing-P)	0.106	
1312	Gg. Satria VI Desa Mekar Sari	Deli Tua	Jalan Lingkungan Primer (JLing-P)	0.080	
1313	Gg. Pedesaan Jl. Satria Ujung Desa Mekar Sari	Deli Tua	Jalan Lingkungan Primer (JLing-P)	0.123	

No	Nama Ruas	Kecamatan	Kelompok Jaringan Jalan	Panjang Jalan (Km)	Keterangan
1314	Jl. Banteng Ujung I Desa Mekar Sari	Deli Tua	Jalan Lingkungan Primer (JLing-P)	0.310	
1315	Gg. Deli Baru Desa Mekar Sari	Deli Tua	Jalan Lingkungan Primer (JLing-P)	0.168	
1316	Lr Gg. Benteng II Desa Mekar Sari	Deli Tua	Jalan Lingkungan Primer (JLing-P)	0.117	
1317	Gg. Utama III Desa Mekar Sari	Deli Tua	Jalan Lingkungan Primer (JLing-P)	0.202	
1318	Gg. Perwira Ujung Dsn VI Desa Mekar Sari	Deli Tua	Jalan Lingkungan Primer (JLing-P)	0.165	
1319	Lr Gg. Genteng Ujung Desa Mekar Sari	Deli Tua	Jalan Lingkungan Primer (JLing-P)	0.176	
1320	Lr Gg. Genteng	Deli Tua	Jalan Lingkungan Primer (JLing-P)	0.062	
1321	Lr I Genteng Ujung	Deli Tua	Jalan Lingkungan Primer (JLing-P)	0.183	
1322	Lr II Genteng Ujung	Deli Tua	Jalan Lingkungan Primer (JLing-P)	0.097	
1323	Gg. Bakti Jl. Bakti	Deli Tua	Jalan Lingkungan Primer (JLing-P)	0.172	
1324	Lr Gg. Bakti	Deli Tua	Jalan Lingkungan Primer (JLing-P)	0.324	
1325	Lr Nogio	Deli Tua	Jalan Lingkungan Primer (JLing-P)	0.087	
1326	Gg. Saudara Ds. Pamah	Deli Tua	Jalan Lingkungan Primer (JLing-P)	0.143	
1327	Gg. Bunga	Deli Tua	Jalan Lingkungan Primer (JLing-P)	0.123	
1328	Gg. Flamboyan - Gg. Handayani	Deli Tua	Jalan Lingkungan Primer (JLing-P)	0.162	
1329	Jl Germania Utama, Desa Klambir V Kebun	Hampanan Perak	Jalan Lingkungan Primer (JLing-P)	0.523	
1330	Gg. Perdamaian Desa Tj. Selamat	Sunggal	Jalan Lingkungan Primer (JLing-P)	0.452	
1331	Gg. Gereja Desa Tj. Selamat	Sunggal	Jalan Lingkungan Primer (JLing-P)	0.152	
1332	Gg. Mawar Gg. Amal Desa Tj. Selamat	Sunggal	Jalan Lingkungan Primer (JLing-P)	0.303	
1333	Gg. Amal Jl. Besar Tj. Selamat Desa Tj. Selamat	Sunggal	Jalan Lingkungan Primer (JLing-P)	0.383	
1334	Gg. Rahmad Desa Tj. Selamat	Sunggal	Jalan Lingkungan Primer (JLing-P)	0.152	
1335	Gg. Damai Desa Tj. Selamat	Sunggal	Jalan Lingkungan Primer (JLing-P)	0.139	
1336	Jl. Istiqomah Desa Helvetia	Sunggal	Jalan Lingkungan Primer (JLing-P)	0.854	
1337	Jl. Germania, Desa Klambir V Kebun	Hampanan Perak	Jalan Lingkungan Primer (JLing-P)	0.849	
1338	Jl. Germania Utama, Desa Klambir V kebun	Hampanan Perak	Jalan Lingkungan Primer (JLing-P)	0.529	
1339	Jl. Germania Raya, Desa Klambir V Kebun	Hampanan Perak	Jalan Lingkungan Primer (JLing-P)	0.961	
1340	Jl. Garuda I Desa Sei Semayang	Sunggal	Jalan Lingkungan Primer (JLing-P)	0.322	
1341	Jl. Kuil Desa Sei Semayang	Sunggal	Jalan Lingkungan Primer (JLing-P)	0.602	
1342	Jl. Alfalah Desa Sei Semayang	Sunggal	Jalan Lingkungan Primer (JLing-P)	0.199	
1343	Jl. Puskesmas Desa Sei Semayang	Sunggal	Jalan Lingkungan Primer (JLing-P)	0.579	
1344	Jl. Sukabumi Lama Dsn I Desa Puji Mulyo	Sunggal	Jalan Lingkungan Primer (JLing-P)	1.862	
1345	Jl. Citarum Desa Medan Krio	Sunggal	Jalan Lingkungan Primer (JLing-P)	0.805	
1346	Jl. Abadi Desa Paya Geli	Sunggal	Jalan Lingkungan Primer (JLing-P)	0.395	

No	Nama Ruas	Kecamatan	Kelompok Jaringan Jalan	Panjang Jalan (Km)	Keterangan
1347	Jl. Blok 12 - Blok 13 Komp. Abdul Hamid Desa Lalang	Sunggal	Jalan Lingkungan Primer (JLing-P)	0.360	
1348	Jl. Blok 12 Komp. Abdul Hamid Desa Lalang	Sunggal	Jalan Lingkungan Primer (JLing-P)	0.210	
1349	Jl. Blok 10 A Komp. Abdul Hamid Desa Lalang	Sunggal	Jalan Lingkungan Primer (JLing-P)	0.214	
1350	Jl. Blok 10 Komp. Abdul Hamid Desa Lalang	Sunggal	Jalan Lingkungan Primer (JLing-P)	0.208	
1351	Jl. Blok 3 Komp. Abdul Hamid Desa Lalang	Sunggal	Jalan Lingkungan Primer (JLing-P)	0.168	
1352	Jl. Blok 5 Komp. Abdul Hamid Desa Lalang	Sunggal	Jalan Lingkungan Primer (JLing-P)	0.140	
1353	Jl. Blok 1 Komp. Abdul Hamid Desa Lalang	Sunggal	Jalan Lingkungan Primer (JLing-P)	0.446	
1354	Jl. Blok 6 Komp. Abdul Hamid Desa Lalang	Sunggal	Jalan Lingkungan Primer (JLing-P)	0.584	
1355	Jl. Blok 7 Komp. Abdul Hamid Desa Lalang	Sunggal	Jalan Lingkungan Primer (JLing-P)	0.166	
1356	Jl. Blok 4 Komp. Abdul Hamid Desa Lalang	Sunggal	Jalan Lingkungan Primer (JLing-P)	0.595	
1357	Jl. Blok 11 Komp. Abdul Hamid Desa Lalang	Sunggal	Jalan Lingkungan Primer (JLing-P)	0.396	
1358	Jl. Blok 11 A Komp. Abdul Hamid Desa Lalang	Sunggal	Jalan Lingkungan Primer (JLing-P)	0.249	
1359	Jl. Tgk Yusuf Desa SM Diski	Sunggal	Jalan Lingkungan Primer (JLing-P)	0.405	
1360	Gg. Mesjid 2 Ds. Serbajadi Dsn IV Desa Serbajadi	Sunggal	Jalan Lingkungan Primer (JLing-P)	0.162	
1361	Gg. Mesjid Ds. Serbajadi Dsn IV Desa Serbajadi	Sunggal	Jalan Lingkungan Primer (JLing-P)	0.599	
1362	Gg. Mesjid 3 Ds. Serbajadi Dsn IV Desa Serbajadi	Sunggal	Jalan Lingkungan Primer (JLing-P)	0.463	
1363	Jl. Kades Serbajadi Desa Serbajadi	Sunggal	Jalan Lingkungan Primer (JLing-P)	0.315	
1364	Jl. Serbajadi Km 16 Desa SM Diski	Sunggal	Jalan Lingkungan Primer (JLing-P)	1.830	
1365	Jl. Wakaf Desa SM Diski	Sunggal	Jalan Lingkungan Primer (JLing-P)	0.476	
1366	Jl. Kali Rejo Dsn V Desa Sei Semayang	Sunggal	Jalan Lingkungan Primer (JLing-P)	1.658	
1367	Gg. Mesjid Dsn I Aman Damai Desa Sei Semayang	Sunggal	Jalan Lingkungan Primer (JLing-P)	0.522	
1368	Jl. Sekata	Sunggal	Jalan Lingkungan Primer (JLing-P)	0.394	
1369	Jl. Kali Rejo Ujung - Batas Binjai Desa Sei Semayang	Sunggal	Jalan Lingkungan Primer (JLing-P)	0.602	
1370	Jl. Setia Agung	Sunggal	Jalan Lingkungan Primer (JLing-P)	0.260	
1371	Jl. Setia Tirta Desa Sunggal Kanan	Sunggal	Jalan Lingkungan Primer (JLing-P)	0.262	
1372	Jl. Sei Beras Sekata Dsn I	Sunggal	Jalan Lingkungan Primer (JLing-P)	0.411	
1373	Jl. Masjid Ds. Sunggal Kanan Dsn II Desa Sunggal Kanan	Sunggal	Jalan Lingkungan Primer (JLing-P)	0.193	
1374	Jl. Setia Baru Desa Sunggal Kanan	Sunggal	Jalan Lingkungan Primer (JLing-P)	0.212	
1375	Jl. Setia Sama	Sunggal	Jalan Lingkungan Primer (JLing-P)	1.121	
1376	Jl. Balai Desa (Setia Budi) Desa Sunggal Kanan	Sunggal	Jalan Lingkungan Primer (JLing-P)	1.302	
1377	Gg. Pesantren Desa Sunggal Kanan	Sunggal	Jalan Lingkungan Primer (JLing-P)	0.158	
1378	Jl. Setia Luhur Dsn II Desa Sunggal Kanan	Sunggal	Jalan Lingkungan Primer (JLing-P)	0.194	
1379	Jl. Desa Suka Maju - Sei Beras Sekata Dsn II	Sunggal	Jalan Lingkungan Primer (JLing-P)	2.947	

No	Nama Ruas	Kecamatan	Kelompok Jaringan Jalan	Panjang Jalan (Km)	Keterangan
1380	Jl. Kedondong Desa Sei Mencirim	Sunggal	Jalan Lingkungan Primer (JLing-P)	0.221	
1381	Jl. Suka Aman Desa Suka Maju	Sunggal	Jalan Lingkungan Primer (JLing-P)	0.778	
1382	Jl. Suka Aman Dsn III Desa Suka Maju	Sunggal	Jalan Lingkungan Primer (JLing-P)	0.127	
1383	Jl. Kebun Esplasman Desa Sei Semayang	Sunggal	Jalan Lingkungan Primer (JLing-P)	0.227	
1384	Jl. Stal	Sunggal	Jalan Lingkungan Primer (JLing-P)	0.191	
1385	Jl. Balai Desa	Sunggal	Jalan Lingkungan Primer (JLing-P)	0.506	
1386	Jl. Arjuna Desa Sei Mencirim	Sunggal	Jalan Lingkungan Primer (JLing-P)	0.249	
1387	Jl. Semangka Desa Sei Mencirim	Sunggal	Jalan Lingkungan Primer (JLing-P)	0.675	
1388	Jl Germania Utama	Sunggal	Jalan Lingkungan Primer (JLing-P)	0.523	
1389	Jl Germania	Sunggal	Jalan Lingkungan Primer (JLing-P)	0.813	
1390	Jl Germania Raya - Gereja	Sunggal	Jalan Lingkungan Primer (JLing-P)	1.096	
1391	Jl Istiqomah	Sunggal	Jalan Lingkungan Primer (JLing-P)	0.846	
1392	Gg Swadaya 2 Desa Sei Mencirim	Sunggal	Jalan Lingkungan Primer (JLing-P)	0.068	
1393	Jl H Abbas Desa Sei Mencirim	Sunggal	Jalan Lingkungan Primer (JLing-P)	0.657	
1394	Jl M Suripno	Sunggal	Jalan Lingkungan Primer (JLing-P)	1.541	
1395	Gg Ingat Desa Paya Geli	Sunggal	Jalan Lingkungan Primer (JLing-P)	0.129	
1396	Jl Bahagia Dsn II Paya Geli Desa Paya Geli	Sunggal	Jalan Lingkungan Primer (JLing-P)	0.198	
1397	Jl Setia Sama Desa Sunggal Kanan	Sunggal	Jalan Lingkungan Primer (JLing-P)	1.118	
1398	Jl Setia Baru Desa Sunggal Kanan	Sunggal	Jalan Lingkungan Primer (JLing-P)	0.213	
1399	Gg Seni Desa Paya Geli	Sunggal	Jalan Lingkungan Primer (JLing-P)	0.164	
1400	Jl Sei Beras Sekata Dsn I Desa Sei Beras Sekata	Sunggal	Jalan Lingkungan Primer (JLing-P)	0.408	
1401	Jl Ampelas Desa Paya Geli	Sunggal	Jalan Lingkungan Primer (JLing-P)	0.204	
1402	Jl Abadi Desa Paya Geli	Sunggal	Jalan Lingkungan Primer (JLing-P)	0.444	
1403	Jl Sempurna Ds Medan Krio	Sunggal	Jalan Lingkungan Primer (JLing-P)	0.131	
1404	Jl Rambutan Desa Sei Mencirim	Sunggal	Jalan Lingkungan Primer (JLing-P)	0.701	
1405	Jl Pala Desa Sei Mencirim	Sunggal	Jalan Lingkungan Primer (JLing-P)	1.849	
1406	Jl Serbajadi Dsn II Desa Serbajadi	Sunggal	Jalan Lingkungan Primer (JLing-P)	0.392	
1407	Gg Mesjid Serbajadi Dsn IV Desa Serbajadi	Sunggal	Jalan Lingkungan Primer (JLing-P)	0.611	
1408	Gg Mesjid 2 Serbajadi Dsn IV Desa Serbajadi	Sunggal	Jalan Lingkungan Primer (JLing-P)	0.164	
1409	Jl Tgk Yusuf Desa SM Diski	Sunggal	Jalan Lingkungan Primer (JLing-P)	0.402	
1410	Kp. Semangat Desa Medan Krio	Sunggal	Jalan Lingkungan Primer (JLing-P)	0.549	
1411	Jl Kuil Desa Sei Semayang	Sunggal	Jalan Lingkungan Primer (JLing-P)	0.435	
1412	Jl Garuda I Desa Mulyo Rejo	Sunggal	Jalan Lingkungan Primer (JLing-P)	0.321	

No	Nama Ruas	Kecamatan	Kelompok Jaringan Jalan	Panjang Jalan (Km)	Keterangan
1413	Ds Sei Mencirim - Dsn Sampecita Desa Medan Krio	Sunggal	Jalan Lingkungan Primer (JLing-P)	0.210	
1414	Jl Alfalah Desa Sei Semayang	Sunggal	Jalan Lingkungan Primer (JLing-P)	0.199	
1415	Jl Puskesmas	Sunggal	Jalan Lingkungan Primer (JLing-P)	0.408	
1416	Gg Mesjid Dsn I Aman Damai	Sunggal	Jalan Lingkungan Primer (JLing-P)	0.514	
1417	Jl. Inpres III Desa Sei Semayang	Sunggal	Jalan Lingkungan Primer (JLing-P)	0.440	
1418	Jl. Sekolah Desa Telaga Sari	Sunggal	Jalan Lingkungan Primer (JLing-P)	1.060	
1419	Jl Jawa Desa Telaga Sari	Sunggal	Jalan Lingkungan Primer (JLing-P)	0.544	
1420	Gg Tower Desa Telaga Sari	Sunggal	Jalan Lingkungan Primer (JLing-P)	0.231	
1421	Jl Arjuna Desa Sei Mencirim	Sunggal	Jalan Lingkungan Primer (JLing-P)	0.246	
1422	Jl Semangka Desa Sei Mencirim	Sunggal	Jalan Lingkungan Primer (JLing-P)	0.791	
1423	Dusun IX A Kp. Macan Desa Sei Mencirim	Sunggal	Jalan Lingkungan Primer (JLing-P)	1.468	
1424	Kp. Macan Ujung Desa Sei Mencirim	Sunggal	Jalan Lingkungan Primer (JLing-P)	0.327	
1425	Gg Buntu Desa Sei Mencirim	Sunggal	Jalan Lingkungan Primer (JLing-P)	0.209	
1426	Gg Damai	Sunggal	Jalan Lingkungan Primer (JLing-P)	0.133	
1427	Gg Rahmad	Sunggal	Jalan Lingkungan Primer (JLing-P)	0.171	
1428	Gg Gereja Desa Tanjung Selamat	Sunggal	Jalan Lingkungan Primer (JLing-P)	0.146	
1429	Gg Mawar Desa Tanjung Selamat	Sunggal	Jalan Lingkungan Primer (JLing-P)	0.255	
1430	Gg Nusantara Desa Tanjung Selamat	Sunggal	Jalan Lingkungan Primer (JLing-P)	0.208	
1431	Gg Mesjid Desa Tanjung Selamat	Sunggal	Jalan Lingkungan Primer (JLing-P)	0.118	
1432	Gg Snakma Desa Tanjung Selamat	Sunggal	Jalan Lingkungan Primer (JLing-P)	0.739	
1433	Jl Pendidikan Desa Tanjung Selamat	Sunggal	Jalan Lingkungan Primer (JLing-P)	0.811	
1434	Gg Perdamaian Desa Tanjung Selamat	Sunggal	Jalan Lingkungan Primer (JLing-P)	0.442	
1435	Gg Amal	Sunggal	Jalan Lingkungan Primer (JLing-P)	0.385	
1436	Jl. Penampungan Dsn IV Desa Suka Maju	Sunggal	Jalan Lingkungan Primer (JLing-P)	0.108	
1437	Gg. Keluarga II Dsn IV Desa Suka Maju	Sunggal	Jalan Lingkungan Primer (JLing-P)	0.144	
1438	Gg. Rukun Dsn II Desa Suka Maju	Sunggal	Jalan Lingkungan Primer (JLing-P)	0.150	
1439	Gg. Aman Dsn II Desa Suka Maju	Sunggal	Jalan Lingkungan Primer (JLing-P)	0.121	
1440	Jl. Simp. Tiga Dsn Bandar Meriah Desa Suka Maju	Sunggal	Jalan Lingkungan Primer (JLing-P)	0.124	
1441	Lorong I Jl. Simp Tiga Dsn Bandar Meriah Desa Suka Maju	Sunggal	Jalan Lingkungan Primer (JLing-P)	0.083	
1442	Lorong II Jl. Simp Tiga Dsn Bandar Meriah Desa Suka Maju	Sunggal	Jalan Lingkungan Primer (JLing-P)	0.199	
1443	Lorong III Jl. Simp Tiga Dsn Bandar Meriah Desa Suka Maju	Sunggal	Jalan Lingkungan Primer (JLing-P)	0.077	
1444	Lorong IV Jl. Simp Tiga Dsn Bandar Meriah Desa Suka Maju	Sunggal	Jalan Lingkungan Primer (JLing-P)	0.062	
1445	Jl. Sadakata Dsn VI Sei Mencirim Desa Medan Krio	Sunggal	Jalan Lingkungan Primer (JLing-P)	0.108	

No	Nama Ruas	Kecamatan	Kelompok Jaringan Jalan	Panjang Jalan (Km)	Keterangan
1446	Lr. I Jl. Sadakata Dsn VI Sei Mencirim Desa Medan Krio	Sunggal	Jalan Lingkungan Primer (JLing-P)	0.063	
1447	Lr I Jl. Sei Musi Ds. Sei Mencirim Desa Medan Krio	Sunggal	Jalan Lingkungan Primer (JLing-P)	0.139	
1448	Gg. Saudara Dsn I A Sei Mencirim Desa Sei Mencirim	Sunggal	Jalan Lingkungan Primer (JLing-P)	0.079	
1449	Gg. Bhayangkara Dsn IA Sei Mencirim	Sunggal	Jalan Lingkungan Primer (JLing-P)	0.175	
1450	Jl. Ikhlas Dsn VII Lorong - A Desa Medan Krio	Sunggal	Jalan Lingkungan Primer (JLing-P)	0.267	
1451	Gg. Jambu Dsn I Desa Suka Maju	Sunggal	Jalan Lingkungan Primer (JLing-P)	0.389	
1452	Lr I Jl. Rambutan Desa Sei Mencirim	Sunggal	Jalan Lingkungan Primer (JLing-P)	0.107	
1453	Lr II Jl. Rambutan Desa Sei Mencirim	Sunggal	Jalan Lingkungan Primer (JLing-P)	0.085	
1454	Lr III Jl. Rambutan Desa Sei Mencirim	Sunggal	Jalan Lingkungan Primer (JLing-P)	0.193	
1455	Lr IV Jl. Rambutan Desa Sei Mencirim	Sunggal	Jalan Lingkungan Primer (JLing-P)	0.132	
1456	Lr V Jl. Rambutan Desa Sei Mencirim	Sunggal	Jalan Lingkungan Primer (JLing-P)	0.311	
1457	Gg. Keluarga Desa Sei Mencirim	Sunggal	Jalan Lingkungan Primer (JLing-P)	0.217	
1458	Gg. Mawar Jl. Jati Desa Sei Mencirim	Sunggal	Jalan Lingkungan Primer (JLing-P)	0.296	
1459	Gg. Mesjid Nurul Ikhlas Psr IV Dsn A Desa Sei Mencirim	Sunggal	Jalan Lingkungan Primer (JLing-P)	0.388	
1460	Gg. RIO Jl. Jati Desa Sei Mencirim	Sunggal	Jalan Lingkungan Primer (JLing-P)	0.225	
1461	Gg. Lamén Jl. Jati Desa Sei Mencirim	Sunggal	Jalan Lingkungan Primer (JLing-P)	0.115	
1462	Gg. Karya Jl. Jati Psr IV Desa Sei Mencirim	Sunggal	Jalan Lingkungan Primer (JLing-P)	0.175	
1463	Lr I Jl. Pala Desa Sei Mencirim	Sunggal	Jalan Lingkungan Primer (JLing-P)	0.067	
1464	Dsn VIII Desa Medan Krio	Sunggal	Jalan Lingkungan Primer (JLing-P)	0.161	
1465	Jl. Asahan II Desa Medan Krio	Sunggal	Jalan Lingkungan Primer (JLing-P)	0.229	
1466	Gg. Family Jl. Berantas Desa Medan Krio	Sunggal	Jalan Lingkungan Primer (JLing-P)	0.092	
1467	Gg. Sejahtera Jl. Asahan Desa Medan Krio	Sunggal	Jalan Lingkungan Primer (JLing-P)	0.075	
1468	Jl. Asahan IV - Jl. Asahan V Desa Medan Krio	Sunggal	Jalan Lingkungan Primer (JLing-P)	0.472	
1469	Gg. Nusa Indah Jl. Asahan Desa Medan Krio	Sunggal	Jalan Lingkungan Primer (JLing-P)	0.073	
1470	Jl. Asahan VI Desa Medan Krio	Sunggal	Jalan Lingkungan Primer (JLing-P)	0.173	
1471	Jl. Asahan VII Desa Medan Krio	Sunggal	Jalan Lingkungan Primer (JLing-P)	0.058	
1472	Jl. Asahan VIII Desa Medan Krio	Sunggal	Jalan Lingkungan Primer (JLing-P)	0.066	
1473	Jl. Psr VI Sei Mencirim Desa Sei Semayang	Sunggal	Jalan Lingkungan Primer (JLing-P)	0.311	
1474	Jl. Garuda Ujung Desa Sei Semayang	Sunggal	Jalan Lingkungan Primer (JLing-P)	0.829	
1475	Jl. Sampe Cita Desa Sei Semayang	Sunggal	Jalan Lingkungan Primer (JLing-P)	0.062	
1476	Gg. Ika Warman Desa Sei Mencirim	Sunggal	Jalan Lingkungan Primer (JLing-P)	0.214	
1477	Jl. Pabrik Aspal Desa Sei Semayang	Sunggal	Jalan Lingkungan Primer (JLing-P)	0.778	
1478	Dsn I Ds. Sei Semayang	Sunggal	Jalan Lingkungan Primer (JLing-P)	0.287	

No	Nama Ruas	Kecamatan	Kelompok Jaringan Jalan	Panjang Jalan (Km)	Keterangan
1479	Lr I Dsn I Ds. Sei Semayang	Sunggal	Jalan Lingkungan Primer (JLing-P)	0.177	
1480	Lr II Dsn I Ds. Sei Semayang	Sunggal	Jalan Lingkungan Primer (JLing-P)	0.112	
1481	Lr III Dsn I Ds. Sei Semayang	Sunggal	Jalan Lingkungan Primer (JLing-P)	0.097	
1482	Lr IV Dsn I Ds. Sei Semayang	Sunggal	Jalan Lingkungan Primer (JLing-P)	0.111	
1483	Lr V Dsn I Ds. Sei Semayang	Sunggal	Jalan Lingkungan Primer (JLing-P)	0.095	
1484	Lr VI Dsn I Ds. Sei Semayang	Sunggal	Jalan Lingkungan Primer (JLing-P)	0.196	
1485	Lr VII Dsn I Ds. Sei Semayang	Sunggal	Jalan Lingkungan Primer (JLing-P)	0.063	
1486	Lr VIII Dsn I Ds. Sei Semayang	Sunggal	Jalan Lingkungan Primer (JLing-P)	0.082	
1487	Jl. Sukabumi Baru Dsn I Desa Puji Mulyo	Sunggal	Jalan Lingkungan Primer (JLing-P)	0.239	
1488	Gg. Dua Dsn I Desa Puji Mulyo	Sunggal	Jalan Lingkungan Primer (JLing-P)	0.217	
1489	Jl. RSU Full Bethesda Desa Paya Geli	Sunggal	Jalan Lingkungan Primer (JLing-P)	0.127	
1490	Jl. Karang Rejo Desa Paya Geli	Sunggal	Jalan Lingkungan Primer (JLing-P)	0.456	
1491	Gg. Sanyo Jl. Karang Rejo Desa Paya Geli	Sunggal	Jalan Lingkungan Primer (JLing-P)	0.091	
1492	Jl. RT 15 B Karang Rejo Desa Paya Geli	Sunggal	Jalan Lingkungan Primer (JLing-P)	0.103	
1493	Gg. Pipa RT 15 B Karang Rejo Desa Paya Geli	Sunggal	Jalan Lingkungan Primer (JLing-P)	0.167	
1494	Gg. Perdamaian Jl. Mesjid Desa Paya Geli	Sunggal	Jalan Lingkungan Primer (JLing-P)	0.101	
1495	Gg. Mangga Jl. Mesjid Desa Paya Geli	Sunggal	Jalan Lingkungan Primer (JLing-P)	0.102	
1496	Gg. Saudara Jl. Mesjid Desa Paya Geli	Sunggal	Jalan Lingkungan Primer (JLing-P)	0.474	
1497	Gg. Bina Mitra Jl. Mesjid Desa Paya Geli	Sunggal	Jalan Lingkungan Primer (JLing-P)	0.299	
1498	Gg. Rezeki Jl. Mesjid Desa Paya Geli	Sunggal	Jalan Lingkungan Primer (JLing-P)	0.269	
1499	Gg. BBK Jl. Mesjid Desa Paya Geli	Sunggal	Jalan Lingkungan Primer (JLing-P)	0.211	
1500	Gg. Mesjid Jl. Jadi Desa Paya Geli	Sunggal	Jalan Lingkungan Primer (JLing-P)	0.081	
1501	Lr. Mesjid Gg. Damai Desa Paya Geli	Sunggal	Jalan Lingkungan Primer (JLing-P)	0.083	
1502	Lr III Gg. Damai Desa Paya Geli	Sunggal	Jalan Lingkungan Primer (JLing-P)	0.056	
1503	Lr IV Gg. Damai Desa Paya Geli	Sunggal	Jalan Lingkungan Primer (JLing-P)	0.163	
1504	Lr. V Gg. Damai Desa Paya Geli	Sunggal	Jalan Lingkungan Primer (JLing-P)	0.060	
1505	Lr VI Gg. Damai Desa Paya Geli	Sunggal	Jalan Lingkungan Primer (JLing-P)	0.169	
1506	Lr VII Gg. Damai Desa Paya Geli	Sunggal	Jalan Lingkungan Primer (JLing-P)	0.085	
1507	Lr VIII Gg. Damai Desa Paya Geli	Sunggal	Jalan Lingkungan Primer (JLing-P)	0.077	
1508	Lr IX Gg. Damai Desa Paya Geli	Sunggal	Jalan Lingkungan Primer (JLing-P)	0.097	
1509	Lr X Gg. Damai Desa Paya Geli	Sunggal	Jalan Lingkungan Primer (JLing-P)	0.168	
1510	Lr XI Gg. Damai Desa Paya Geli	Sunggal	Jalan Lingkungan Primer (JLing-P)	0.027	
1511	Lr XII Gg. Damai Desa Paya Geli	Sunggal	Jalan Lingkungan Primer (JLing-P)	0.103	

No	Nama Ruas	Kecamatan	Kelompok Jaringan Jalan	Panjang Jalan (Km)	Keterangan
1512	Lr XIII Gg. Damai Desa Paya Geli	Sunggal	Jalan Lingkungan Primer (JLing-P)	0.067	
1513	Lr XIV Gg. Damai Desa Paya Geli	Sunggal	Jalan Lingkungan Primer (JLing-P)	0.091	
1514	Lr XV Gg. Damai Desa Paya Geli	Sunggal	Jalan Lingkungan Primer (JLing-P)	0.101	
1515	Lr XVI Gg. Damai Desa Paya Geli	Sunggal	Jalan Lingkungan Primer (JLing-P)	0.072	
1516	Lr XVII Gg. Damai Desa Paya Geli	Sunggal	Jalan Lingkungan Primer (JLing-P)	0.101	
1517	Lr XVIII Gg. Damai Desa Paya Geli	Sunggal	Jalan Lingkungan Primer (JLing-P)	0.060	
1518	Lr XIX Gg. Damai Desa Paya Geli	Sunggal	Jalan Lingkungan Primer (JLing-P)	0.107	
1519	Lr XX Gg. Damai Desa Paya Geli	Sunggal	Jalan Lingkungan Primer (JLing-P)	0.106	
1520	Lorong Sejahtera	Sunggal	Jalan Lingkungan Primer (JLing-P)	0.234	
1521	Jl. SDN 104182 Desa Paya Geli	Sunggal	Jalan Lingkungan Primer (JLing-P)	0.121	
1522	Gg. Sadon Ds. Paya Geli - Jl. SDN 104182 Desa Paya Geli	Sunggal	Jalan Lingkungan Primer (JLing-P)	0.261	
1523	Gg. Sadon Desa Paya Geli	Sunggal	Jalan Lingkungan Primer (JLing-P)	0.092	
1524	Gg. Pendidikan Jl. Sei Mencirim Desa Paya Geli	Sunggal	Jalan Lingkungan Primer (JLing-P)	0.230	
1525	Jl. Pringgau Ujung Desa Medan Krio	Sunggal	Jalan Lingkungan Primer (JLing-P)	0.062	
1526	Jl. Bengawan - Jl. Citarum Desa Medan Krio	Sunggal	Jalan Lingkungan Primer (JLing-P)	0.455	
1527	Gg. Arun Jl. Sei Mencirim Desa Paya Geli	Sunggal	Jalan Lingkungan Primer (JLing-P)	0.382	
1528	Gg. Taruna Jl. Balai Desa Desa Sunggal Kanan	Sunggal	Jalan Lingkungan Primer (JLing-P)	0.092	
1529	Gg. Randu Dsn II Jl. Balai Desa Desa Sunggal Kanan	Sunggal	Jalan Lingkungan Primer (JLing-P)	0.124	
1530	Gg. Ayam Buras Desa Sunggal Kanan	Sunggal	Jalan Lingkungan Primer (JLing-P)	0.143	
1531	Gg. Melan Desa Sunggal Kanan	Sunggal	Jalan Lingkungan Primer (JLing-P)	0.099	
1532	Gg. Bidan Desa Sunggal Kanan	Sunggal	Jalan Lingkungan Primer (JLing-P)	0.082	
1533	Gg. Melan I Desa Sunggal Kanan	Sunggal	Jalan Lingkungan Primer (JLing-P)	0.121	
1534	Gg. Perjuangan Desa Sunggal Kanan	Sunggal	Jalan Lingkungan Primer (JLing-P)	0.092	
1535	Gg. Sapar Desa Sunggal Kanan	Sunggal	Jalan Lingkungan Primer (JLing-P)	0.128	
1536	Gg. Elpiji Desa Sunggal Kanan	Sunggal	Jalan Lingkungan Primer (JLing-P)	0.087	
1537	Gg. Indah Desa Sunggal Kanan	Sunggal	Jalan Lingkungan Primer (JLing-P)	0.090	
1538	Gg. Tanah Wakaf Jl. Setia Indah Desa Sunggal Kanan	Sunggal	Jalan Lingkungan Primer (JLing-P)	0.170	
1539	Gg. Pertama Jl. Setia Makmur Desa Sunggal Kanan	Sunggal	Jalan Lingkungan Primer (JLing-P)	0.130	
1540	Gg. Buntu Desa Sunggal Kanan	Sunggal	Jalan Lingkungan Primer (JLing-P)	0.167	
1541	Gg. Taqwa Desa Sunggal Kanan	Sunggal	Jalan Lingkungan Primer (JLing-P)	0.227	
1542	Jl. Padi Unggul	Sunggal	Jalan Lingkungan Primer (JLing-P)	0.418	
1543	Dsn II Jl. Sei Beras Sekata Desa Sei Beras Sekata	Sunggal	Jalan Lingkungan Primer (JLing-P)	0.096	
1544	Dsn III Jl. Sei Beras Sekata Desa Sei Beras Sekata	Sunggal	Jalan Lingkungan Primer (JLing-P)	0.114	

No	Nama Ruas	Kecamatan	Kelompok Jaringan Jalan	Panjang Jalan (Km)	Keterangan
1545	Dsn II Jl. Sei Beras Sekata - Dsn III Jl. Sei Beras Sekata Desa Sei Beras Sekata	Sunggal	Jalan Lingkungan Primer (JLing-P)	0.029	
1546	Lr I Jl. Padi Unggul Desa Sei Beras Sekata	Sunggal	Jalan Lingkungan Primer (JLing-P)	0.088	
1547	Gg. Satria Jl. Tanjung Balai Desa Paya Geli	Sunggal	Jalan Lingkungan Primer (JLing-P)	0.169	
1548	Gg. Buntu Jl. Tanjung Balai Desa Paya Geli	Sunggal	Jalan Lingkungan Primer (JLing-P)	0.094	
1549	Gg. Serayu Jl. Sei Mencirim Desa Medan Krio	Sunggal	Jalan Lingkungan Primer (JLing-P)	0.238	
1550	Gg. Mesjid Jl. Setia Maju Desa Sunggal Kanan	Sunggal	Jalan Lingkungan Primer (JLing-P)	0.109	
1551	Gg. Buntu Jl. Setia Agung Desa Sunggal Kanan	Sunggal	Jalan Lingkungan Primer (JLing-P)	0.101	
1552	Gg. Mawar I Jl. Setia Agung Desa Sunggal Kanan	Sunggal	Jalan Lingkungan Primer (JLing-P)	0.158	
1553	Gg. Mawar II Jl. Setia Agung Desa Sunggal Kanan	Sunggal	Jalan Lingkungan Primer (JLing-P)	0.067	
1554	Gg. Mawar III Jl. Setia Agung Desa Sunggal Kanan	Sunggal	Jalan Lingkungan Primer (JLing-P)	0.088	
1555	Gg. Mawar IV Jl. Setia Agung Desa Sunggal Kanan	Sunggal	Jalan Lingkungan Primer (JLing-P)	0.107	
1556	Gg. Mawar V Jl. Setia Agung Desa Sunggal Kanan	Sunggal	Jalan Lingkungan Primer (JLing-P)	0.097	
1557	Gg. Mawar VI Jl. Setia Agung Desa Sunggal Kanan	Sunggal	Jalan Lingkungan Primer (JLing-P)	0.107	
1558	Gg MawarVII Jl. Setia Agung Desa Sunggal Kanan	Sunggal	Jalan Lingkungan Primer (JLing-P)	0.101	
1559	Gg Mawar I - Gg. Mawar V Desa Sunggal Kanan	Sunggal	Jalan Lingkungan Primer (JLing-P)	0.105	
1560	Jl. Setia Bangun Desa Sunggal Kanan	Sunggal	Jalan Lingkungan Primer (JLing-P)	0.225	
1561	Gg. Keluarga Desa Sunggal Kanan	Sunggal	Jalan Lingkungan Primer (JLing-P)	0.088	
1562	Gg. Buntu Jl. Setia Bangun Desa Sunggal Kanan	Sunggal	Jalan Lingkungan Primer (JLing-P)	0.156	
1563	Jl. Mesjid Al-Qadri Desa Sunggal Kanan	Sunggal	Jalan Lingkungan Primer (JLing-P)	0.083	
1564	Gg. Bengkel Dsn IV Sei Serayu Desa Medan Krio	Sunggal	Jalan Lingkungan Primer (JLing-P)	0.219	
1565	Lr Buntu Gg. buntu Jl. Setia Bangun Desa Sunggal Kanan	Sunggal	Jalan Lingkungan Primer (JLing-P)	0.033	
1566	Gg. Syakila Jl. Kelambir V Desa Tanjung Gusta	Sunggal	Jalan Lingkungan Primer (JLing-P)	0.150	
1567	Gg. Pekan Jl. Kelambir V Desa Tanjung Gusta	Sunggal	Jalan Lingkungan Primer (JLing-P)	0.149	
1568	Gg. Pandan Jl. Kelambir V Desa Tanjung Gusta	Hampan Perak	Jalan Lingkungan Primer (JLing-P)	0.120	
1569	Gg. Rambutan Jl. Klambir V Desa Tanjung Gusta	Hampan Perak	Jalan Lingkungan Primer (JLing-P)	0.092	
1570	Gg. Kenanga Jl. Mesjid Desa Purwodadi	Sunggal	Jalan Lingkungan Primer (JLing-P)	0.093	
1571	Gg. Angrek Dsn VI Desa Purwodadi	Sunggal	Jalan Lingkungan Primer (JLing-P)	0.109	
1572	Gg. Dahlia Dsn VI Desa Purwodai	Sunggal	Jalan Lingkungan Primer (JLing-P)	0.111	
1573	Gg. Nusa Indah Dsn VI Desa Purwodadi	Sunggal	Jalan Lingkungan Primer (JLing-P)	0.104	
1574	Gg. Beringin Dsn VI Desa Purwodadi	Sunggal	Jalan Lingkungan Primer (JLing-P)	0.104	
1575	Gg. Akasia Dsn VI Desa Purwodadi	Sunggal	Jalan Lingkungan Primer (JLing-P)	0.103	
1576	Gg. Kenangan Dsn X Desa Purwodadi	Sunggal	Jalan Lingkungan Primer (JLing-P)	0.145	
1577	Gg. Mawar Jl. Sekolah Desa Purwodadi	Sunggal	Jalan Lingkungan Primer (JLing-P)	0.323	

No	Nama Ruas	Kecamatan	Kelompok Jaringan Jalan	Panjang Jalan (Km)	Keterangan
1578	Lr I Gg. Pribadi Jl. Sekolah Desa Purwodadi	Sunggal	Jalan Lingkungan Primer (JLing-P)	0.101	
1579	Lr II Gg. Pribadi Jl. Sekolah Desa Purwodadi	Sunggal	Jalan Lingkungan Primer (JLing-P)	0.108	
1580	Gg. Tower Dsn X Desa Purwodadi	Sunggal	Jalan Lingkungan Primer (JLing-P)	0.115	
1581	Gg. Kamboja Dsn X Desa Purwodadi	Sunggal	Jalan Lingkungan Primer (JLing-P)	0.222	
1582	Gg. Matahari Dsn X Desa Purwodadi	Sunggal	Jalan Lingkungan Primer (JLing-P)	0.158	
1583	Gg. Gereja Desa Purwodadi	Sunggal	Jalan Lingkungan Primer (JLing-P)	0.263	
1584	Jl. Yayasan Gloria Desa Tanjung Gusta	Sunggal	Jalan Lingkungan Primer (JLing-P)	0.201	
1585	Gg. Tani Jl. Perintis Baru Desa Tanjung Gusta	Sunggal	Jalan Lingkungan Primer (JLing-P)	0.231	
1586	Gg. Sejahtera Desa Tanjung Gusta	Sunggal	Jalan Lingkungan Primer (JLing-P)	0.102	
1587	Gg. Sukacita Desa Tanjung Gusta	Sunggal	Jalan Lingkungan Primer (JLing-P)	0.103	
1588	Gg. Mama Julu Desa Tanjung Gusta	Sunggal	Jalan Lingkungan Primer (JLing-P)	0.115	
1589	Gg. Depag Desa Tanjung Gusta	Sunggal	Jalan Lingkungan Primer (JLing-P)	0.167	
1590	Jl. Blok Gading - Jl. Inpres Desa Tanjung Gusta	Sunggal	Jalan Lingkungan Primer (JLing-P)	0.113	
1591	Gg. Mangga Blok Gading Desa Tanjung Gusta	Sunggal	Jalan Lingkungan Primer (JLing-P)	0.131	
1592	Gg. Mangga II Blok Gading Desa Tanjung Gusta	Sunggal	Jalan Lingkungan Primer (JLing-P)	0.181	
1593	Gg. Pembangunan Blok Gading Desa Tanjung Gusta	Sunggal	Jalan Lingkungan Primer (JLing-P)	0.170	
1594	Gg. Buntu Desa Purwodadi	Sunggal	Jalan Lingkungan Primer (JLing-P)	0.074	
1595	Jl. Pribadi Desa Purwodadi	Sunggal	Jalan Lingkungan Primer (JLing-P)	0.107	
1596	Jl. Melati - Jl. Langsa Desa Purwodadi	Sunggal	Jalan Lingkungan Primer (JLing-P)	0.074	
1597	Jl. Pekong Desa Purwodadi	Sunggal	Jalan Lingkungan Primer (JLing-P)	0.358	
1598	Jl. Pendidikan II Desa Purwodadi	Sunggal	Jalan Lingkungan Primer (JLing-P)	0.318	
1599	Gg. Mufakat Desa Purwodadi	Sunggal	Jalan Lingkungan Primer (JLing-P)	0.036	
1600	Gg. Mangga Desa Purwodadi	Sunggal	Jalan Lingkungan Primer (JLing-P)	0.068	
1601	Gg. Jambu Desa Purwodadi	Sunggal	Jalan Lingkungan Primer (JLing-P)	0.078	
1602	Jl. Mufakat Desa Purwodadi	Sunggal	Jalan Lingkungan Primer (JLing-P)	0.179	
1603	Gg. Belinjo Desa Purwodadi	Sunggal	Jalan Lingkungan Primer (JLing-P)	0.043	
1604	Gg. Rambutan Desa Purwodadi	Sunggal	Jalan Lingkungan Primer (JLing-P)	0.086	
1605	Gg. Morina Desa Purwodadi	Sunggal	Jalan Lingkungan Primer (JLing-P)	0.117	
1606	Jl. Pembangunan Desa Tanjung Gusta	Sunggal	Jalan Lingkungan Primer (JLing-P)	0.171	
1607	Jl. Grogol Desa Purwodadi	Sunggal	Jalan Lingkungan Primer (JLing-P)	0.820	
1608	Gg. Depag II Desa Purwodadi	Sunggal	Jalan Lingkungan Primer (JLing-P)	0.158	
1609	Gg. Depag III Desa Purwodadi	Sunggal	Jalan Lingkungan Primer (JLing-P)	0.181	
1610	Gg. Sekata Desa Tanjung Gusta	Sunggal	Jalan Lingkungan Primer (JLing-P)	0.254	

No	Nama Ruas	Kecamatan	Kelompok Jaringan Jalan	Panjang Jalan (Km)	Keterangan
1611	Gg. Rasmi Desa Tanjung Gusta	Sunggal	Jalan Lingkungan Primer (JLing-P)	0.254	
1612	Gg. Rejeki Desa Purwodadi	Sunggal	Jalan Lingkungan Primer (JLing-P)	0.140	
1613	Gg. Amal Jl. M. Suripno Desa Purwodadi	Sunggal	Jalan Lingkungan Primer (JLing-P)	0.254	
1614	Gg. Gereja Desa Purwodadi	Sunggal	Jalan Lingkungan Primer (JLing-P)	0.252	
1615	Jl. Pelita Desa Purwodadi	Sunggal	Jalan Lingkungan Primer (JLing-P)	0.162	
1616	Gg. Dame Jl. M Suripno Desa Purwodadi	Sunggal	Jalan Lingkungan Primer (JLing-P)	0.398	
1617	Gg. Ronda Jl. M. Suripno Desa Purwodadi	Sunggal	Jalan Lingkungan Primer (JLing-P)	0.293	
1618	Gg. Gardu Jl. M Suripno Desa Purwodadi	Sunggal	Jalan Lingkungan Primer (JLing-P)	0.232	
1619	Gg. Keluarga Desa Purwodadi	Sunggal	Jalan Lingkungan Primer (JLing-P)	0.429	
1620	Gg. Pinang Jl. M Suripno Desa Purwodadi	Sunggal	Jalan Lingkungan Primer (JLing-P)	0.291	
1621	Gg. Rukun Desa Purwodadi	Sunggal	Jalan Lingkungan Primer (JLing-P)	0.227	
1622	Gg. Aman Jl. M. Suripno Desa Tanjung Gusta	Sunggal	Jalan Lingkungan Primer (JLing-P)	0.427	
1623	Gg. Jadi Jl. M Suripno Desa Purwodadi	Sunggal	Jalan Lingkungan Primer (JLing-P)	0.228	
1624	Jl. Tangga Batu Desa Purwodadi	Sunggal	Jalan Lingkungan Primer (JLing-P)	0.253	
1625	Jl. Kemuning Desa Purwodadi	Sunggal	Jalan Lingkungan Primer (JLing-P)	0.230	
1626	Gg. Sendiri Jl. M. Suripno Desa Purwodadi	Sunggal	Jalan Lingkungan Primer (JLing-P)	0.752	
1627	Gg. Kelapa Jl. M. Suripno Desa Purwodadi	Sunggal	Jalan Lingkungan Primer (JLing-P)	0.103	
1628	Gg. Pisang Jl. M. Suripno Desa Purwodadi	Sunggal	Jalan Lingkungan Primer (JLing-P)	0.103	
1629	Gg. Jambu Jl. Suripno Desa Purwodadi	Sunggal	Jalan Lingkungan Primer (JLing-P)	0.102	
1630	Gg. Kemiri Jl. M. Suripno Desa Purwodadi	Sunggal	Jalan Lingkungan Primer (JLing-P)	0.104	
1631	Gg. Madrasah Jl. M. Suripno Desa Purwodadi	Sunggal	Jalan Lingkungan Primer (JLing-P)	0.300	
1632	Gg. Pipa Desa Purwodadi	Sunggal	Jalan Lingkungan Primer (JLing-P)	0.098	
1633	Gg. Bunga Jl. M. Suripno Desa Purwodadi	Sunggal	Jalan Lingkungan Primer (JLing-P)	0.161	
1634	Gg. Dame - Gg. Jambu Desa Purwodadi	Sunggal	Jalan Lingkungan Primer (JLing-P)	0.092	
1635	Gg. Irigasi	Sunggal	Jalan Lingkungan Primer (JLing-P)	0.380	
1636	Gg. Tebu Desa Mulyo Rejo	Sunggal	Jalan Lingkungan Primer (JLing-P)	0.586	
1637	Arjuna I Desa Purwodadi	Sunggal	Jalan Lingkungan Primer (JLing-P)	0.057	
1638	Gg. Taruna Desa Purwodadi	Sunggal	Jalan Lingkungan Primer (JLing-P)	0.120	
1639	Gg. Jambu Jl. Langgar Desa Purwodadi	Sunggal	Jalan Lingkungan Primer (JLing-P)	0.071	
1640	Gg. Keluarga Desa Purwodadi	Sunggal	Jalan Lingkungan Primer (JLing-P)	0.131	
1641	Gg. Amal Jl. Stasiun Desa Lalang	Sunggal	Jalan Lingkungan Primer (JLing-P)	0.219	
1642	Gg. Subur I Jl. Stasiun Desa Lalang	Sunggal	Jalan Lingkungan Primer (JLing-P)	0.173	
1643	Jl. Binjai Ds. Mulyorejo	Sunggal	Jalan Lingkungan Primer (JLing-P)	0.454	

No	Nama Ruas	Kecamatan	Kelompok Jaringan Jalan	Panjang Jalan (Km)	Keterangan
1644	Lr. I Jl. Binjai Ds. Mulyorejo	Sunggal	Jalan Lingkungan Primer (JLing-P)	0.094	
1645	Jl. Sakinah Ujung I Desa Mulyo Rejo	Sunggal	Jalan Lingkungan Primer (JLing-P)	0.151	
1646	Jl. Sakinah Ujung II Desa Mulyo Rejo	Sunggal	Jalan Lingkungan Primer (JLing-P)	0.421	
1647	Gg. Gereja Desa Mulyo Rejo	Sunggal	Jalan Lingkungan Primer (JLing-P)	0.095	
1648	Gg. Berlian Desa Mulyo Rejo	Sunggal	Jalan Lingkungan Primer (JLing-P)	0.288	
1649	Gg. Berlian II Desa Mulyo Rejo	Sunggal	Jalan Lingkungan Primer (JLing-P)	0.072	
1650	Jl. Persatuan III Desa Mulyo Rejo	Sunggal	Jalan Lingkungan Primer (JLing-P)	0.081	
1651	Jl. Adil Ujung Desa Mulyo Rejo	Sunggal	Jalan Lingkungan Primer (JLing-P)	0.159	
1652	Gg. Keluarga Desa Mulyo Rejo	Sunggal	Jalan Lingkungan Primer (JLing-P)	0.102	
1653	Gg. Sekolah Desa Mulyo Rejo	Sunggal	Jalan Lingkungan Primer (JLing-P)	0.186	
1654	Gg. Senin Desa Mulyo Rejo	Sunggal	Jalan Lingkungan Primer (JLing-P)	0.082	
1655	Gg. Manyar Jl. Orde Baru Desa Mulyo Rejo	Sunggal	Jalan Lingkungan Primer (JLing-P)	0.199	
1656	Gg. Belekok Desa Mulyo Rejo	Sunggal	Jalan Lingkungan Primer (JLing-P)	0.101	
1657	Gg. Elang Dalam Desa Mulyo Rejo	Sunggal	Jalan Lingkungan Primer (JLing-P)	0.047	
1658	Gg. Elang Desa Mulyo Rejo	Sunggal	Jalan Lingkungan Primer (JLing-P)	0.126	
1659	Jl. Mesjid Dsn XIII Desa Mulyo Rejo	Sunggal	Jalan Lingkungan Primer (JLing-P)	0.150	
1660	Jl. Perjuangan II Desa Mulyo Rejo	Sunggal	Jalan Lingkungan Primer (JLing-P)	0.477	
1661	Gg. Gereja Desa Mulyo Rejo	Sunggal	Jalan Lingkungan Primer (JLing-P)	0.351	
1662	Gg. Jambu Desa Mulyo Rejo	Sunggal	Jalan Lingkungan Primer (JLing-P)	0.200	
1663	Gg. Pena Desa Mulyo Rejo	Sunggal	Jalan Lingkungan Primer (JLing-P)	0.199	
1664	Gg. Mahoni Desa Mulyo Rejo	Sunggal	Jalan Lingkungan Primer (JLing-P)	0.121	
1665	Gg. Pepaya Desa Mulyo Rejo	Sunggal	Jalan Lingkungan Primer (JLing-P)	0.122	
1666	Gg. Pena I Desa Mulyo Rejo	Sunggal	Jalan Lingkungan Primer (JLing-P)	0.106	
1667	Gg. Pendidikan Desa Mulyo Rejo	Sunggal	Jalan Lingkungan Primer (JLing-P)	0.097	
1668	Gg. Rahayu Desa Mulyo Rejo	Sunggal	Jalan Lingkungan Primer (JLing-P)	0.070	
1669	Gg. Manggis Desa Mulyo Rejo	Sunggal	Jalan Lingkungan Primer (JLing-P)	0.120	
1670	Gg. Rambutan Desa Mulyo Rejo	Sunggal	Jalan Lingkungan Primer (JLing-P)	0.075	
1671	Gg. Apel Jl. Gagak Desa Mulyo Rejo	Sunggal	Jalan Lingkungan Primer (JLing-P)	0.112	
1672	Gg. Pisang Jl. Gagak Desa Mulyo Rejo	Sunggal	Jalan Lingkungan Primer (JLing-P)	0.191	
1673	Gg. Nangka Desa Mulyo Rejo	Sunggal	Jalan Lingkungan Primer (JLing-P)	0.129	
1674	Gg. Mawar Desa Mulyo Rejo	Sunggal	Jalan Lingkungan Primer (JLing-P)	0.128	
1675	Gg. Sepakat Desa Mulyo Rejo	Sunggal	Jalan Lingkungan Primer (JLing-P)	0.100	
1676	Gg. Mangga Jl. Sekolah Desa Mulyo Rejo	Sunggal	Jalan Lingkungan Primer (JLing-P)	0.080	

No	Nama Ruas	Kecamatan	Kelompok Jaringan Jalan	Panjang Jalan (Km)	Keterangan
1677	Gg. Kaswari Desa Mulyo Rejo	Sunggal	Jalan Lingkungan Primer (JLing-P)	0.268	
1678	Gg. Sekolah Desa Mulyo Rejo	Sunggal	Jalan Lingkungan Primer (JLing-P)	0.325	
1679	Gg. Family I Desa Mulyo Rejo	Sunggal	Jalan Lingkungan Primer (JLing-P)	0.124	
1680	Gg. Kadi Desa Mulyo Rejo	Sunggal	Jalan Lingkungan Primer (JLing-P)	0.196	
1681	Gg. Lestari Desa Mulyo Rejo	Sunggal	Jalan Lingkungan Primer (JLing-P)	0.295	
1682	Gg. Buntu Jl. Pembangunan Desa Mulyo Rejo	Sunggal	Jalan Lingkungan Primer (JLing-P)	0.213	
1683	Jl. Pembangunan Desa Mulyo Rejo	Sunggal	Jalan Lingkungan Primer (JLing-P)	0.432	
1684	Gg. Pribadi Desa Mulyo Rejo	Sunggal	Jalan Lingkungan Primer (JLing-P)	0.259	
1685	Gg. Swadaya Jl. Bersama Desa Mulyo Rejo	Sunggal	Jalan Lingkungan Primer (JLing-P)	0.130	
1686	Gg. Air Minum Jl. Bersama Desa Mulyo Rejo	Sunggal	Jalan Lingkungan Primer (JLing-P)	0.180	
1687	Gg. Gereja Desa Mulyo Rejo	Sunggal	Jalan Lingkungan Primer (JLing-P)	0.277	
1688	Gg. Wakaf Ujung I Desa Mulyo Rejo	Sunggal	Jalan Lingkungan Primer (JLing-P)	0.093	
1689	Gg. Wakaf Ujung Desa Mulyo Rejo	Sunggal	Jalan Lingkungan Primer (JLing-P)	0.123	
1690	Gg. Rahayu Desa Mulyo Rejo	Sunggal	Jalan Lingkungan Primer (JLing-P)	0.192	
1691	Gg. Gereja Desa Mulyo Rejo	Sunggal	Jalan Lingkungan Primer (JLing-P)	0.531	
1692	Gg. Pendidikan I Desa Mulyo Rejo	Sunggal	Jalan Lingkungan Primer (JLing-P)	0.495	
1693	Gg. Bakti Desa Mulyo Rejo	Sunggal	Jalan Lingkungan Primer (JLing-P)	0.204	
1694	Gg. Abadi Desa Mulyo Rejo	Sunggal	Jalan Lingkungan Primer (JLing-P)	0.170	
1695	Gg. Bengkel Desa Mulyo Rejo	Sunggal	Jalan Lingkungan Primer (JLing-P)	0.186	
1696	Gg. Buntu Desa Mulyo Rejo	Sunggal	Jalan Lingkungan Primer (JLing-P)	0.155	
1697	Jl PJKA Desa Mulyo Rejo	Sunggal	Jalan Lingkungan Primer (JLing-P)	0.271	
1698	Jl. Bintang Terang III Desa Mulyo Rejo	Sunggal	Jalan Lingkungan Primer (JLing-P)	0.127	
1699	Jl. Taman Bodhi Asri Desa Mulyo Rejo	Sunggal	Jalan Lingkungan Primer (JLing-P)	0.093	
1700	Jl. Bintang Terang Desa Mulyo Rejo	Sunggal	Jalan Lingkungan Primer (JLing-P)	0.225	
1701	Gg. Warisan Desa Mulyo Rejo	Sunggal	Jalan Lingkungan Primer (JLing-P)	0.366	
1702	Gg. Kenanga Dalam Desa Mulyo Rejo	Sunggal	Jalan Lingkungan Primer (JLing-P)	0.322	
1703	Gg. Kenanga Desa Mulyo Rejo	Sunggal	Jalan Lingkungan Primer (JLing-P)	0.194	
1704	Gg. Rel Kereta	Sunggal	Jalan Lingkungan Primer (JLing-P)	0.108	
1705	Jl. Kenduri IX Desa Mulyo Rejo	Sunggal	Jalan Lingkungan Primer (JLing-P)	0.085	
1706	Jl. Kenduri VIII Desa Mulyo Rejo	Sunggal	Jalan Lingkungan Primer (JLing-P)	0.105	
1707	Lr III Ds. Mulio Rejo Bintang Terang	Sunggal	Jalan Lingkungan Primer (JLing-P)	0.116	
1708	Jl. Kenduri IV Desa Mulyo Rejo	Sunggal	Jalan Lingkungan Primer (JLing-P)	0.212	
1709	Jl. Kenduri III Desa Mulyo Rejo	Sunggal	Jalan Lingkungan Primer (JLing-P)	0.091	

No	Nama Ruas	Kecamatan	Kelompok Jaringan Jalan	Panjang Jalan (Km)	Keterangan
1710	Jl. Kenduri II Desa Mulyo Rejo	Sunggal	Jalan Lingkungan Primer (JLing-P)	0.092	
1711	Gg. Kenduri I Desa Mulyo Rejo	Sunggal	Jalan Lingkungan Primer (JLing-P)	0.071	
1712	Lr I Gg Baru. Jl. Gembira Desa SM Diski	Sunggal	Jalan Lingkungan Primer (JLing-P)	0.095	
1713	Gg. Baru Jl. Gembira Desa SM Diski	Sunggal	Jalan Lingkungan Primer (JLing-P)	0.236	
1714	Gg. Gembira 3 Desa SM Diski	Sunggal	Jalan Lingkungan Primer (JLing-P)	0.127	
1715	Gg. Gembira 4 Jl. Gembira Desa SM Diski	Sunggal	Jalan Lingkungan Primer (JLing-P)	0.061	
1716	Gg. Gembira 5 Jl. Gembira Desa SM Diski	Sunggal	Jalan Lingkungan Primer (JLing-P)	0.076	
1717	Gg. Gembira 6 Jl. Gembira Desa SM Diski	Sunggal	Jalan Lingkungan Primer (JLing-P)	0.144	
1718	Gg. Gembira 7 Jl. Gembira Desa SM Diski	Sunggal	Jalan Lingkungan Primer (JLing-P)	0.104	
1719	Gg. Gembira 8 Jl. Gembira Desa SM Diski	Sunggal	Jalan Lingkungan Primer (JLing-P)	0.312	
1720	Gg. Mesjid Jl. Banten Desa SM Diski	Sunggal	Jalan Lingkungan Primer (JLing-P)	0.113	
1721	Lr I Gg. Mesjid Jl. Banten Desa SM Diski	Sunggal	Jalan Lingkungan Primer (JLing-P)	0.117	
1722	Lr I Gg Mesjid - Gg. Mesjid Jl. Banten Desa SM Diski	Sunggal	Jalan Lingkungan Primer (JLing-P)	0.092	
1723	Lr I Jl. Penampungan Desa SM Diski	Sunggal	Jalan Lingkungan Primer (JLing-P)	0.086	
1724	Lr II Jl. Penampungan Desa SM Diski	Sunggal	Jalan Lingkungan Primer (JLing-P)	0.132	
1725	Lr III Jl. Penampungan Desa SM Diski	Sunggal	Jalan Lingkungan Primer (JLing-P)	0.146	
1726	Lr IV Jl. Penampungan Desa SM Diski	Sunggal	Jalan Lingkungan Primer (JLing-P)	0.137	
1727	Lr. Pertanian Jl. Inpres Desa SM Diski	Sunggal	Jalan Lingkungan Primer (JLing-P)	0.599	
1728	Gg. Pisang Jl. Paya Bakung Desa SM Diski	Sunggal	Jalan Lingkungan Primer (JLing-P)	0.176	
1729	Jl. Paya Bakung - Jl. Inpres Desa SM Diski	Sunggal	Jalan Lingkungan Primer (JLing-P)	0.492	
1730	Lr I Gg. Mangga Jl. Paya Bakung Desa SM Diski	Sunggal	Jalan Lingkungan Primer (JLing-P)	0.215	
1731	Gg. Mangga II Jl. Paya Bakung Desa SM Diski	Sunggal	Jalan Lingkungan Primer (JLing-P)	0.314	
1732	Gg. Mardiah Jl. Paya Bakung Desa SM Diski	Sunggal	Jalan Lingkungan Primer (JLing-P)	0.111	
1733	Lr I Gg. Kenanga Jl. Paya Bakung Desa SM Diski	Sunggal	Jalan Lingkungan Primer (JLing-P)	0.132	
1734	Gg. Kenanga Jl. Paya Bakung Desa SM Diski	Sunggal	Jalan Lingkungan Primer (JLing-P)	0.195	
1735	Gg. Sentosa Jl. Paya Bakung Desa SM Diski	Sunggal	Jalan Lingkungan Primer (JLing-P)	0.089	
1736	Gg. Melati Jl. Paya Bakung Desa SM Diski	Sunggal	Jalan Lingkungan Primer (JLing-P)	0.198	
1737	Gg. Kebun Jl. Paya Bakung Desa SM Diski	Sunggal	Jalan Lingkungan Primer (JLing-P)	0.144	
1738	Gg. Ridho Jl. Paya Bakung Desa SM Diski	Sunggal	Jalan Lingkungan Primer (JLing-P)	0.088	
1739	Gg. Famili Jl. Paya Bakung Desa SM Diski	Sunggal	Jalan Lingkungan Primer (JLing-P)	0.184	
1740	Gg. Barat Jl. Paya Bakung Desa SM Diski	Sunggal	Jalan Lingkungan Primer (JLing-P)	0.140	
1741	Lr. Gg. Pala Jl. Paya Bakung Desa SM Diski	Sunggal	Jalan Lingkungan Primer (JLing-P)	0.089	
1742	Gg. Pala Jl. Paya Bakung Desa SM Diski	Sunggal	Jalan Lingkungan Primer (JLing-P)	0.171	

No	Nama Ruas	Kecamatan	Kelompok Jaringan Jalan	Panjang Jalan (Km)	Keterangan
1743	Gg. Bersama Jl. Paya Bakung Desa SM Diski	Sunggal	Jalan Lingkungan Primer (JLing-P)	0.117	
1744	Gg Ibu Jl. Paya Bakung Desa SM Diski	Sunggal	Jalan Lingkungan Primer (JLing-P)	0.172	
1745	Gg. Inpres Jl. Paya Bakung Desa SM Diski	Sunggal	Jalan Lingkungan Primer (JLing-P)	0.095	
1746	Gg. Tanah Lapang Jl. Paya Bakung Desa SM Diski	Sunggal	Jalan Lingkungan Primer (JLing-P)	0.109	
1747	Gg. Mangga I Jl. Paya Bakung Desa SM Diski	Sunggal	Jalan Lingkungan Primer (JLing-P)	0.173	
1748	Gg. Senja Jl. Paya Bakung Desa SM Diski	Sunggal	Jalan Lingkungan Primer (JLing-P)	0.157	
1749	Gg. Jati Jl. Paya Bakung Desa SM Diski	Sunggal	Jalan Lingkungan Primer (JLing-P)	0.260	
1750	Gg. Pasar Jl. Paya Bakung Desa SM Diski	Sunggal	Jalan Lingkungan Primer (JLing-P)	0.075	
1751	Gg. Pesantren Jl. Paya Bakung Desa SM Diski	Sunggal	Jalan Lingkungan Primer (JLing-P)	0.146	
1752	Gg. Pendidikan Jl. Pendidikan Desa SM Diski	Sunggal	Jalan Lingkungan Primer (JLing-P)	0.086	
1753	Lr I Jl. Mesjid Desa SM Diski	Sunggal	Jalan Lingkungan Primer (JLing-P)	0.074	
1754	Lr II Jl. Mesjid Desa SM Diski	Sunggal	Jalan Lingkungan Primer (JLing-P)	0.075	
1755	Lr III Jl. Mesjid Desa SM Diski	Sunggal	Jalan Lingkungan Primer (JLing-P)	0.118	
1756	Lr IV Jl. Mesjid Desa SM Diski	Sunggal	Jalan Lingkungan Primer (JLing-P)	0.127	
1757	Lr V Jl. Mesjid Desa SM Diski	Sunggal	Jalan Lingkungan Primer (JLing-P)	0.124	
1758	Lr VI Jl. Mesjid Desa SM Diski	Sunggal	Jalan Lingkungan Primer (JLing-P)	0.287	
1759	Lr VII Jl. Mesjid Desa SM Diski	Sunggal	Jalan Lingkungan Primer (JLing-P)	0.102	
1760	Lr VIII Jl. Mesjid Desa SM Diski	Sunggal	Jalan Lingkungan Primer (JLing-P)	0.115	
1761	Lr IX Jl. Mesjid Desa SM Diski	Sunggal	Jalan Lingkungan Primer (JLing-P)	0.305	
1762	Lr X Jl. Mesjid Desa SM Diski	Sunggal	Jalan Lingkungan Primer (JLing-P)	0.140	
1763	Lr I Jl. Abdul Rahman Desa SM Diski	Sunggal	Jalan Lingkungan Primer (JLing-P)	0.093	
1764	Lr V Jl. Abdul Rahman Desa SM Diski	Sunggal	Jalan Lingkungan Primer (JLing-P)	0.101	
1765	Lr VI Jl. Abdul Rahman Desa SM Diski	Sunggal	Jalan Lingkungan Primer (JLing-P)	0.140	
1766	Lr VII Jl. Abdul Rahman Desa SM Diski	Sunggal	Jalan Lingkungan Primer (JLing-P)	0.156	
1767	Lr VIII Jl. Abdul Rahman Desa SM Diski	Sunggal	Jalan Lingkungan Primer (JLing-P)	0.120	
1768	Lr IX Jl. Abdul Rahman Desa SM Diski	Sunggal	Jalan Lingkungan Primer (JLing-P)	0.151	
1769	Lr I Jl. Serbajadi Desa Serbajadi	Sunggal	Jalan Lingkungan Primer (JLing-P)	0.174	
1770	Lr II Jl. Serbajadi Desa Serbajadi	Sunggal	Jalan Lingkungan Primer (JLing-P)	0.295	
1771	Lr III Jl. Serbajadi Desa Serbajadi	Sunggal	Jalan Lingkungan Primer (JLing-P)	0.189	
1772	Lr V Jl. Serbajadi Desa Serbajadi	Sunggal	Jalan Lingkungan Primer (JLing-P)	0.216	
1773	Gg. Danau Poso Desa Serbajadi	Sunggal	Jalan Lingkungan Primer (JLing-P)	0.112	
1774	Gg. Danau Poso I Jl. Danau Poso Desa Serbajadi	Sunggal	Jalan Lingkungan Primer (JLing-P)	0.118	
1775	Jl. Danau Laut Tawar Desa Serbajadi	Sunggal	Jalan Lingkungan Primer (JLing-P)	0.116	

No	Nama Ruas	Kecamatan	Kelompok Jaringan Jalan	Panjang Jalan (Km)	Keterangan
1776	Jl. Danau Tondano Ujung Desa Serbajadi	Sunggal	Jalan Lingkungan Primer (JLing-P)	0.130	
1777	Gg. Potong Jl. Megawati Desa Serbajadi	Sunggal	Jalan Lingkungan Primer (JLing-P)	0.692	
1778	Jl. Griya Tampra Kodam I BB Desa Paya Geli	Sunggal	Jalan Lingkungan Primer (JLing-P)	0.531	
1779	Gg. Ujung Desa Paya Geli	Sunggal	Jalan Lingkungan Primer (JLing-P)	0.226	
1780	Gg. Istiqomah Dsn II Jl. Sei Mencirim Desa Paya Geli	Sunggal	Jalan Lingkungan Primer (JLing-P)	0.191	
1781	Lr Gg. Pribadi Dsn II Desa Paya Geli	Sunggal	Jalan Lingkungan Primer (JLing-P)	0.132	
1782	Gg. Pribadi Dsn II Desa Paya Geli	Sunggal	Jalan Lingkungan Primer (JLing-P)	0.215	
1783	Gg. Ar Rohani Dsn I Jl. Sei Mencirim Desa Paya Geli	Sunggal	Jalan Lingkungan Primer (JLing-P)	0.280	
1784	Jl. Karya VII Ujung Desa Helvetia	Sunggal	Jalan Lingkungan Primer (JLing-P)	0.132	
1785	Gg. Mawar Jl. Istiqomah	Sunggal	Jalan Lingkungan Primer (JLing-P)	0.110	
1786	Gg. Pribadi Jl. Istiqomah	Sunggal	Jalan Lingkungan Primer (JLing-P)	0.087	
1787	Gg. Rukun Jl. Istiqomah	Sunggal	Jalan Lingkungan Primer (JLing-P)	0.123	
1788	Lr I Gg. Rukun Jl. Istiqomah	Sunggal	Jalan Lingkungan Primer (JLing-P)	0.091	
1789	Gg. Jaya Jl. Isitiqomah	Sunggal	Jalan Lingkungan Primer (JLing-P)	0.106	
1790	Lr I Gg. Mekar Jl. Istiqomah	Sunggal	Jalan Lingkungan Primer (JLing-P)	0.057	
1791	Gg. Mekar Jl. Istiqomah	Sunggal	Jalan Lingkungan Primer (JLing-P)	0.103	
1792	Gg. Mesjid Jl. Istiqomah	Sunggal	Jalan Lingkungan Primer (JLing-P)	0.042	
1793	Jl. Istiqomah - Gg. Mesjid	Sunggal	Jalan Lingkungan Primer (JLing-P)	0.083	
1794	Jl. Mawar Jl. Kapt. Sumarsono	Sunggal	Jalan Lingkungan Primer (JLing-P)	0.336	
1795	Jl. Mesjid - Jl. Pringgan Desa Helvetia	Sunggal	Jalan Lingkungan Primer (JLing-P)	0.177	
1796	Gg. Angrek Jl. Mesjid Desa Helvetia	Sunggal	Jalan Lingkungan Primer (JLing-P)	0.085	
1797	Gg. Mesjid Karya I Jl. Mesjid Desa Helvetia	Sunggal	Jalan Lingkungan Primer (JLing-P)	0.132	
1798	Gg. Cempaka - Jl. Karya Bakti v	Sunggal	Jalan Lingkungan Primer (JLing-P)	0.201	
1799	Gg. Cempaka Jl. Pringgan Desa Helvetia	Sunggal	Jalan Lingkungan Primer (JLing-P)	0.209	
1800	Gg. Pembangunan Jl. Mesjid Desa Helvetia	Sunggal	Jalan Lingkungan Primer (JLing-P)	0.212	
1801	Gg. Swakarsa Jl. Mesjid Desa Helvetia	Sunggal	Jalan Lingkungan Primer (JLing-P)	0.114	
1802	Gg. Ikhlas Jl. Mesjid Desa Helvetia	Sunggal	Jalan Lingkungan Primer (JLing-P)	0.129	
1803	Gg. Mangga Jl. Mesjid Desa Helvetia	Sunggal	Jalan Lingkungan Primer (JLing-P)	0.210	
1804	Gg. Swadaya Jl. Mesjid Desa Helvetia	Sunggal	Jalan Lingkungan Primer (JLing-P)	0.213	
1805	Gg. Bidan Jl. Mesjid Desa Helvetia	Sunggal	Jalan Lingkungan Primer (JLing-P)	0.193	
1806	Gg. Malvinas Desa Helvetia	Sunggal	Jalan Lingkungan Primer (JLing-P)	0.203	
1807	Gg. Wilis Desa Helvetia	Sunggal	Jalan Lingkungan Primer (JLing-P)	0.213	
1808	Gg. Mulia Desa Helvetia	Sunggal	Jalan Lingkungan Primer (JLing-P)	0.213	

No	Nama Ruas	Kecamatan	Kelompok Jaringan Jalan	Panjang Jalan (Km)	Keterangan
1809	Gg. Rukun Desa Helvetia	Sunggal	Jalan Lingkungan Primer (JLing-P)	0.216	
1810	Gg. Keluarga Gg. Keluarga Jl. Karya IV Desa Helvetia	Sunggal	Jalan Lingkungan Primer (JLing-P)	0.217	
1811	Gg. Sedulur Desa Helvetia	Sunggal	Jalan Lingkungan Primer (JLing-P)	0.120	
1812	Gg. Air Minum Jl. Balai Desa Desa Helvetia	Sunggal	Jalan Lingkungan Primer (JLing-P)	0.197	
1813	Gg. Buntu Jl. Balai Desa Desa Helvetia	Sunggal	Jalan Lingkungan Primer (JLing-P)	0.078	
1814	Gg. Surat Jl. Balai Desa Desa Helvetia	Sunggal	Jalan Lingkungan Primer (JLing-P)	0.197	
1815	Gg. Pepaya Jl. Balai Desa Desa Helvetia	Sunggal	Jalan Lingkungan Primer (JLing-P)	0.157	
1816	Gg. Becek Jl. Balai Desa Desa Helvetia	Sunggal	Jalan Lingkungan Primer (JLing-P)	0.063	
1817	Gg. Pisang Jl. Karya VII Desa Helvetia	Sunggal	Jalan Lingkungan Primer (JLing-P)	0.250	
1818	Gg. Ujung Jl. Karya VII Desa Helvetia	Sunggal	Jalan Lingkungan Primer (JLing-P)	0.096	
1819	Gg Buntu Jl. Karya VII Desa Helvetia	Sunggal	Jalan Lingkungan Primer (JLing-P)	0.136	
1820	Gg. Becek Jl. Karya VII Desa Helvetia	Sunggal	Jalan Lingkungan Primer (JLing-P)	0.410	
1821	Gg. Kebun Jl. Balai Desa Desa Helvetia	Sunggal	Jalan Lingkungan Primer (JLing-P)	0.205	
1822	Gg. Selamat Jl. Karya VII Desa Helvetia	Sunggal	Jalan Lingkungan Primer (JLing-P)	0.588	
1823	Jl. Dahlia Jl. Balai Desa Karya 7 Desa Helvetia	Sunggal	Jalan Lingkungan Primer (JLing-P)	0.278	
1824	Gg. Warnet Desa Tanjung Gusta	Sunggal	Jalan Lingkungan Primer (JLing-P)	0.083	
1825	Gg. Mengkudu Jl. Kangkung Desa Tanjung Gusta	Sunggal	Jalan Lingkungan Primer (JLing-P)	0.156	
1826	Gg. Maju Jl. Baru Desa Tanjung Gusta	Sunggal	Jalan Lingkungan Primer (JLing-P)	0.146	
1827	Gg. Jahe Jl. Lembaga Pemasarakatan Desa Tanjung Gusta	Sunggal	Jalan Lingkungan Primer (JLing-P)	0.168	
1828	Gg. Tomat Utama Desa Tanjung Gusta	Sunggal	Jalan Lingkungan Primer (JLing-P)	0.119	
1829	Gg. Tomat Desa Tanjung Gusta	Sunggal	Jalan Lingkungan Primer (JLing-P)	0.172	
1830	Gg. Tomat - Jl. Sukadono Desa Tanjung Gusta	Sunggal	Jalan Lingkungan Primer (JLing-P)	0.121	
1831	Gg. Padi Jl. Lembaga Pemasarakatan Desa Tanjung Gusta	Sunggal	Jalan Lingkungan Primer (JLing-P)	0.121	
1832	Gg. Tomat - Jl. Lembaga Pemasarakatan Desa Tanjung Gusta	Sunggal	Jalan Lingkungan Primer (JLing-P)	0.159	
1833	Gg. Pasir Jl. Lembaga Pemasarakatan Desa Tanjung Gusta	Sunggal	Jalan Lingkungan Primer (JLing-P)	0.128	
1834	Jl. Toba Permai 3 Desa Tanjung Gusta	Sunggal	Jalan Lingkungan Primer (JLing-P)	0.124	
1835	Gg. Penghijauan Desa Tanjung Gusta	Sunggal	Jalan Lingkungan Primer (JLing-P)	0.241	
1836	Gg. Terima Jl. Klambir V Desa Tanjung Gusta	Hampanan Perak	Jalan Lingkungan Primer (JLing-P)	0.125	
1837	Gg. Mino Desa Sunggal Kanan	Sunggal	Jalan Lingkungan Primer (JLing-P)	0.090	
1838	Gg. Ilham Desa Sunggal Kanan	Sunggal	Jalan Lingkungan Primer (JLing-P)	0.115	
1839	Gg. Botok Desa Sunggal Kanan	Sunggal	Jalan Lingkungan Primer (JLing-P)	0.074	
1840	Gg. Mesjid Jl. Setia Makmur Desa Sunggal Kanan	Sunggal	Jalan Lingkungan Primer (JLing-P)	0.198	
1841	Gg. Satu Dsn I Desa Puji Mulyo	Sunggal	Jalan Lingkungan Primer (JLing-P)	0.129	

No	Nama Ruas	Kecamatan	Kelompok Jaringan Jalan	Panjang Jalan (Km)	Keterangan
1842	Jl. Suka Bumi Lama - Jl. Kompos Dsn VIII Desa Puji Mulyo	Sunggal	Jalan Lingkungan Primer (JLing-P)	0.394	
1843	Gg. Melati Dsn VIII Desa Puji Mulyo	Sunggal	Jalan Lingkungan Primer (JLing-P)	0.254	
1844	Gg. Matahari Dsn VIII Desa Puji Mulyo	Sunggal	Jalan Lingkungan Primer (JLing-P)	0.053	
1845	Gg. Kenanga Dsn VIII Desa Puji Mulyo	Sunggal	Jalan Lingkungan Primer (JLing-P)	0.154	
1846	Gg. Paman Dsn III Jl. Kompos Desa Puji Mulyo	Sunggal	Jalan Lingkungan Primer (JLing-P)	0.101	
1847	Gg. Pribadi Dsn III Desa Puji Mulyo	Sunggal	Jalan Lingkungan Primer (JLing-P)	0.108	
1848	Gg. Restu Dsn III Desa Puji Mulyo	Sunggal	Jalan Lingkungan Primer (JLing-P)	0.076	
1849	Gg. Rukun Jl. Kompos Dsn III Desa Puji Mulyo	Sunggal	Jalan Lingkungan Primer (JLing-P)	0.164	
1850	Gg. Sawah Jl. Kompos Dsn III Desa Puji Mulyo	Sunggal	Jalan Lingkungan Primer (JLing-P)	0.403	
1851	Gg. Pensiun Jl. Kompos Dsn III Desa Puji Mulyo	Sunggal	Jalan Lingkungan Primer (JLing-P)	0.169	
1852	Gg. Pendidikan Jl. Kompos Dsn III Desa Puji Mulyo	Sunggal	Jalan Lingkungan Primer (JLing-P)	0.131	
1853	Gg. Mantri Dsn III Desa Puji Mulyo	Sunggal	Jalan Lingkungan Primer (JLing-P)	0.110	
1854	Gg. Amal Jl. Kompos Dsn III Desa Puji Mulyo	Sunggal	Jalan Lingkungan Primer (JLing-P)	0.164	
1855	Gg. Bangkok Dsn V Desa Puji Mulyo	Sunggal	Jalan Lingkungan Primer (JLing-P)	0.243	
1856	Gg. Bersama Dsn V Desa Puji Mulyo	Sunggal	Jalan Lingkungan Primer (JLing-P)	0.138	
1857	Gg. Pribadi Dsn V Desa Puji Mulyo	Sunggal	Jalan Lingkungan Primer (JLing-P)	0.274	
1858	Gg. Sepakat Jl. Sentosa Dsn VI Desa Puji Mulyo	Sunggal	Jalan Lingkungan Primer (JLing-P)	0.072	
1859	Gg. Sekolah Jl. Sentosa Dsn VI Desa Puji Mulyo	Sunggal	Jalan Lingkungan Primer (JLing-P)	0.139	
1860	Gg. Muntilan Dsn VI Desa Puji Mulyo	Sunggal	Jalan Lingkungan Primer (JLing-P)	0.167	
1861	Gg. Damai Dsn V Desa Puji Mulyo	Sunggal	Jalan Lingkungan Primer (JLing-P)	0.150	
1862	Gg. Aman Dsn V Desa Puji Mulyo	Sunggal	Jalan Lingkungan Primer (JLing-P)	0.152	
1863	Gg. Satria Jl. Sejati Desa Sei Semayang	Sunggal	Jalan Lingkungan Primer (JLing-P)	0.192	
1864	Gg. Puji Jl. Binjai Desa Sei Semayang	Sunggal	Jalan Lingkungan Primer (JLing-P)	0.251	
1865	Gg. Psr Kecil	Sunggal	Jalan Lingkungan Primer (JLing-P)	0.186	
1866	Gg. Psr Kecil II	Sunggal	Jalan Lingkungan Primer (JLing-P)	0.229	
1867	Sp. Segitiga Jl. Perintis Kemerdekaan	Sunggal	Jalan Lingkungan Primer (JLing-P)	0.440	
1868	Lr I Sp. Segitiga Jl. Perintis Kemerdekaan	Sunggal	Jalan Lingkungan Primer (JLing-P)	0.228	
1869	Gg. Bacang Jl. Serasi Desa Medan Krio	Sunggal	Jalan Lingkungan Primer (JLing-P)	0.169	
1870	Gg. Gereja GPDI Jl. Serasi Desa Medan Krio	Sunggal	Jalan Lingkungan Primer (JLing-P)	0.413	
1871	Gg. Camat Sunggal Jl. Perintis Kemerdekaan	Sunggal	Jalan Lingkungan Primer (JLing-P)	0.240	
1872	Lr I Gg. Camat Sunggal Jl. Perintis Kemerdekaan	Sunggal	Jalan Lingkungan Primer (JLing-P)	0.291	
1873	Lr II Gg. Camat Sunggal Jl. Perintis Kemerdekaan	Sunggal	Jalan Lingkungan Primer (JLing-P)	0.043	
1874	Gg. Beringinl Jl. Perintis Kemerdekaan	Sunggal	Jalan Lingkungan Primer (JLing-P)	0.148	

No	Nama Ruas	Kecamatan	Kelompok Jaringan Jalan	Panjang Jalan (Km)	Keterangan
1875	Lr III Gg. Camat Sunggal Jl. Perintis Kemerdekaan	Sunggal	Jalan Lingkungan Primer (JLing-P)	0.067	
1876	Jl. Studio X Desa Sei Semayang	Sunggal	Jalan Lingkungan Primer (JLing-P)	0.410	
1877	Gg. Kuburan Jl. Perintis Kemerdekaan	Sunggal	Jalan Lingkungan Primer (JLing-P)	0.224	
1878	Gg. Garuda Psr Kecil	Sunggal	Jalan Lingkungan Primer (JLing-P)	0.151	
1879	Gg. Studio Residen Jl. Studio	Sunggal	Jalan Lingkungan Primer (JLing-P)	0.138	
1880	Jl. Studio I Desa Sei Semayang	Sunggal	Jalan Lingkungan Primer (JLing-P)	0.196	
1881	Jl. Studio II Desa Sei Semayang	Sunggal	Jalan Lingkungan Primer (JLing-P)	0.168	
1882	Jl. Studio VIII Desa Sei Semayang	Sunggal	Jalan Lingkungan Primer (JLing-P)	0.141	
1883	Jl. Garuda III Desa Sei Semayang	Sunggal	Jalan Lingkungan Primer (JLing-P)	0.161	
1884	Jl. Garuda IV Desa Sei Semayang	Sunggal	Jalan Lingkungan Primer (JLing-P)	0.142	
1885	Jl. Sejahtera - Gg. Jambu Desa Sei Semayang	Sunggal	Jalan Lingkungan Primer (JLing-P)	0.103	
1886	Gg. Rejo Jl. Puli Rejo	Sunggal	Jalan Lingkungan Primer (JLing-P)	0.183	
1887	Gg. Kecil Jl. Puli Rejo	Sunggal	Jalan Lingkungan Primer (JLing-P)	0.073	
1888	Gg. Listrik Jl. Puli Rejo	Sunggal	Jalan Lingkungan Primer (JLing-P)	0.109	
1889	Jl. Al Falah I Desa Sei Semayang	Sunggal	Jalan Lingkungan Primer (JLing-P)	0.165	
1890	Gg. Mesjid Jl. Sri Dadi Desa Sei Semayang	Sunggal	Jalan Lingkungan Primer (JLing-P)	0.101	
1891	Gg. Pandan Jl. Sridadi Desa Sei Semayang	Sunggal	Jalan Lingkungan Primer (JLing-P)	0.105	
1892	Gg. Teratai Jl. Sridadi Desa Sei Semayang	Sunggal	Jalan Lingkungan Primer (JLing-P)	0.106	
1893	Gg. Cendana Jl. Sridadi Desa Sei Semayang	Sunggal	Jalan Lingkungan Primer (JLing-P)	0.108	
1894	Gg. Swadaya Jl. Sridadi Desa Sei Semayang	Sunggal	Jalan Lingkungan Primer (JLing-P)	0.525	
1895	Lr I Gg. Swadaya Jl. Sridadi, Desa Sei Semayang	Sunggal	Jalan Lingkungan Primer (JLing-P)	0.135	
1896	Lr II Gg. Swadaya Jl. Sridadi Desa Sei Semayang	Sunggal	Jalan Lingkungan Primer (JLing-P)	0.094	
1897	Gg. Hasan Jl. Sridadi Desa Sei Semayang	Sunggal	Jalan Lingkungan Primer (JLing-P)	0.081	
1898	Gg. Swadaya II Jl. Sridadi Desa Sei Semayang	Sunggal	Jalan Lingkungan Primer (JLing-P)	0.317	
1899	Lr I Gg. Swadaya II	Sunggal	Jalan Lingkungan Primer (JLing-P)	0.169	
1900	Lr II Gg. Swadaya II	Sunggal	Jalan Lingkungan Primer (JLing-P)	0.067	
1901	Lr III Gg. Swadaya II	Sunggal	Jalan Lingkungan Primer (JLing-P)	0.236	
1902	Lr IV Gg. Swadaya II	Sunggal	Jalan Lingkungan Primer (JLing-P)	0.187	
1903	Lr I Jl Dsn IV Sei Semayang	Sunggal	Jalan Lingkungan Primer (JLing-P)	0.194	
1904	Jl. Sidodadi Ujung Desa Sei Semayang	Sunggal	Jalan Lingkungan Primer (JLing-P)	0.032	
1905	Lr I Jl. Sidodadi Ujung Desa Sei Semayang	Sunggal	Jalan Lingkungan Primer (JLing-P)	0.363	
1906	Lr II Jl. Sidodadi Ujung Desa Sei Semayang	Sunggal	Jalan Lingkungan Primer (JLing-P)	0.027	
1907	Lr III Jl. Sidodadi Ujung Desa Sei Semayang	Sunggal	Jalan Lingkungan Primer (JLing-P)	0.164	

No	Nama Ruas	Kecamatan	Kelompok Jaringan Jalan	Panjang Jalan (Km)	Keterangan
1908	Jl. Aman Damai Dusun I Desa Sei Semayang	Sunggal	Jalan Lingkungan Primer (JLing-P)	0.182	
1909	Gg. Asri Ds. Sei Semayang	Sunggal	Jalan Lingkungan Primer (JLing-P)	0.160	
1910	Jl. Pondok Keluarga Sakinah Dsn I Desa Sei Semayang	Sunggal	Jalan Lingkungan Primer (JLing-P)	0.199	
1911	Jl. Pondok Keluarga Sakinah I Desa Sei Semayang	Sunggal	Jalan Lingkungan Primer (JLing-P)	0.234	
1912	Jl. Pondok Keluarga Sakinah III Desa Sei Semayang	Sunggal	Jalan Lingkungan Primer (JLing-P)	0.369	
1913	Jl. Pondok Keluarga Sakinah IV Desa Sei Semayang	Sunggal	Jalan Lingkungan Primer (JLing-P)	0.275	
1914	Jl. Pondok Keluarga Sakinah V Desa Sei Semayang	Sunggal	Jalan Lingkungan Primer (JLing-P)	0.110	
1915	Lr II Ds. Sei Beras Sekata	Sunggal	Jalan Lingkungan Primer (JLing-P)	0.608	
1916	Lr I. Ds. Sei Beras Sekata	Sunggal	Jalan Lingkungan Primer (JLing-P)	0.113	
1917	Gg. Bunti Ds. Sei Beras Sekata	Sunggal	Jalan Lingkungan Primer (JLing-P)	0.217	
1918	Gg. Lestari Jl. Sei Beras Sekata	Sunggal	Jalan Lingkungan Primer (JLing-P)	1.195	
1919	Gg. Pertanian Jl. Sei Mencirim	Sunggal	Jalan Lingkungan Primer (JLing-P)	0.101	
1920	Gg. Sekolah Dsn III Desa Suka Maju	Sunggal	Jalan Lingkungan Primer (JLing-P)	0.336	
1921	Gg. Jambu Dsn III Desa Suka Maju	Sunggal	Jalan Lingkungan Primer (JLing-P)	0.224	
1922	Gg. Jambu III Dsn III Desa Suka Maju	Sunggal	Jalan Lingkungan Primer (JLing-P)	0.105	
1923	Lr III Jl. Suka Aman Desa Suka Maju	Sunggal	Jalan Lingkungan Primer (JLing-P)	0.053	
1924	Lr II Jl. Suka Aman Ds. Suka Maju	Sunggal	Jalan Lingkungan Primer (JLing-P)	0.070	
1925	Gg. Suka Aman II Dsn III Desa Suka Maju	Sunggal	Jalan Lingkungan Primer (JLing-P)	0.143	
1926	Lr I Gg. Nangka Jl. Sei Glugur Desa Telaga Sari, Mencirim, Suka Maju	Sunggal	Jalan Lingkungan Primer (JLing-P)	0.947	
1927	Gg. Keluarga Dsn III Desa Suka Maju	Sunggal	Jalan Lingkungan Primer (JLing-P)	0.070	
1928	Gg. Bersama Jl. Johar Desa Sei Mencirim	Sunggal	Jalan Lingkungan Primer (JLing-P)	0.097	
1929	Gg. Tower Jl. Johar Desa Sei Mencirim	Sunggal	Jalan Lingkungan Primer (JLing-P)	0.223	
1930	Gg. Lapangan Jl. Johar Desa Sei Mencirim	Sunggal	Jalan Lingkungan Primer (JLing-P)	0.131	
1931	Gg. Air Minum Jl. Johar Desa Sei Mencirim	Sunggal	Jalan Lingkungan Primer (JLing-P)	0.131	
1932	Gg. Annisa Jl. Sekip Desa Sei Mencirim	Sunggal	Jalan Lingkungan Primer (JLing-P)	0.090	
1933	Gg. Kaplingan Muslim Jl. Turi Desa Sei Mencirim	Sunggal	Jalan Lingkungan Primer (JLing-P)	0.138	
1934	Gg. Kelapa Jl. Turi v	Sunggal	Jalan Lingkungan Primer (JLing-P)	0.142	
1935	Gg. Mangga Jl. Macan Desa Sei Mencirim	Sunggal	Jalan Lingkungan Primer (JLing-P)	0.189	
1936	Gg. Cuci Jl. Glugur Desa Sei Mencirim	Sunggal	Jalan Lingkungan Primer (JLing-P)	0.284	
1937	Gg. Nangka Jl. Glugur Desa Telaga Sari	Sunggal	Jalan Lingkungan Primer (JLing-P)	1.471	
1938	Gg. Permai Jl. Glugur Desa Telaga Sari	Sunggal	Jalan Lingkungan Primer (JLing-P)	0.080	
1939	Gg. Jadi Jl. Glugur Desa Telaga Sari	Sunggal	Jalan Lingkungan Primer (JLing-P)	0.296	
1940	Gg. Permai Desa Sei Mencirim	Sunggal	Jalan Lingkungan Primer (JLing-P)	0.286	

No	Nama Ruas	Kecamatan	Kelompok Jaringan Jalan	Panjang Jalan (Km)	Keterangan
1941	Jl. Perjuangan - I Desa Sei Mencirim	Sunggal	Jalan Lingkungan Primer (JLing-P)	0.107	
1942	Gg. Amal II Desa Tanjung Selamat	Sunggal	Jalan Lingkungan Primer (JLing-P)	0.062	
1943	Gg. Mufakat Desa Tanjung Selamat	Sunggal	Jalan Lingkungan Primer (JLing-P)	0.122	
1944	Gg. Ferari Desa Tanjung Selamat	Sunggal	Jalan Lingkungan Primer (JLing-P)	0.076	
1945	Gg. Baru Desa Tanjung Selamat	Sunggal	Jalan Lingkungan Primer (JLing-P)	0.058	
1946	Jl. Tampuk I - Tampuk II Desa Tanjung Selamat	Sunggal	Jalan Lingkungan Primer (JLing-P)	0.500	
1947	Gg. Persatuan Desa Tanjung Selamat	Sunggal	Jalan Lingkungan Primer (JLing-P)	0.201	
1948	Gg. Bersama Ujung Desa Tanjung Selamat	Sunggal	Jalan Lingkungan Primer (JLing-P)	0.324	
1949	Gg. Bersama Desa Tanjung Selamat	Sunggal	Jalan Lingkungan Primer (JLing-P)	0.161	
1950	Gg. Musa Desa Tanjung Selamat	Sunggal	Jalan Lingkungan Primer (JLing-P)	0.173	
1951	Gg. Anyer Desa Tanjung Selamat	Sunggal	Jalan Lingkungan Primer (JLing-P)	0.085	
1952	Gg. Pantai Desa Tanjung Selamat	Sunggal	Jalan Lingkungan Primer (JLing-P)	0.108	
1953	Gg. Keluarga Desa Tanjung Selamat	Sunggal	Jalan Lingkungan Primer (JLing-P)	0.166	
1954	Gg. Buntu Desa Tanjung Selamat	Sunggal	Jalan Lingkungan Primer (JLing-P)	0.104	
1955	Gg. Delima Desa Tanjung Selamat	Sunggal	Jalan Lingkungan Primer (JLing-P)	0.177	
1956	Gg. Mesjid Jl. Perjuangan Desa Tanjung Selamat	Sunggal	Jalan Lingkungan Primer (JLing-P)	0.066	
1957	Gg. Asri Jl. Glugur Desa Telaga Sari	Sunggal	Jalan Lingkungan Primer (JLing-P)	0.247	
1958	Gg. Jagung Jl. Glugur Desa Telaga Sari	Sunggal	Jalan Lingkungan Primer (JLing-P)	0.134	
1959	Gg. Mangga Jl. Glugur Desa Telaga Sari	Sunggal	Jalan Lingkungan Primer (JLing-P)	0.132	
1960	Gg. Tower Jl. Glugur Desa Telaga Sari	Sunggal	Jalan Lingkungan Primer (JLing-P)	0.114	
1961	Gg. Cokelat Jl. Glugur Desa Telaga Sari	Sunggal	Jalan Lingkungan Primer (JLing-P)	0.155	
1962	Gg. Ceri Jl. Glugur Desa Telaga Sari	Sunggal	Jalan Lingkungan Primer (JLing-P)	0.164	
1963	Gg. Balai Desa Desa Telaga Sari	Sunggal	Jalan Lingkungan Primer (JLing-P)	0.332	
1964	Gg. Sawit Jl. Glugur	Sunggal	Jalan Lingkungan Primer (JLing-P)	0.122	
1965	Gg. Rambutan Jl. Diski Glugur Rimbun Desa Telaga Sari	Sunggal	Jalan Lingkungan Primer (JLing-P)	0.189	
1966	Gg. GKPI Jl. Glugur Desa Telaga Sari	Sunggal	Jalan Lingkungan Primer (JLing-P)	0.538	
1967	Lr I Gg. GKPI Jl. Glugur Desa Telaga Sari	Sunggal	Jalan Lingkungan Primer (JLing-P)	0.110	
1968	Lr II Gg. GKPI Jl. Glugur Ds. Telaga Sari	Sunggal	Jalan Lingkungan Primer (JLing-P)	0.087	
1969	Dusun Abadi Desa Tandem Hilir II	Hampanan Perak	Jalan Lingkungan Primer (JLing-P)	1.141	
1970	Kebun - Dusun Abadi Desa Tandem Hilir II	Hampanan Perak	Jalan Lingkungan Primer (JLing-P)	0.443	
1971	Mulya Kasih Barat Desa Tandem Hilir II	Hampanan Perak	Jalan Lingkungan Primer (JLing-P)	0.984	
1972	Jl. GDSM Desa Tandem Hilir II	Hampanan Perak	Jalan Lingkungan Primer (JLing-P)	0.529	
1973	Dsn Mulyo III Desa Tandem Hilir II	Hampanan Perak	Jalan Lingkungan Primer (JLing-P)	0.413	

No	Nama Ruas	Kecamatan	Kelompok Jaringan Jalan	Panjang Jalan (Km)	Keterangan
1974	Dusun 12 Desa Kota Datar	Hampanan Perak	Jalan Lingkungan Primer (JLing-P)	0.170	
1975	Dsn S.M Dalam	Hampanan Perak	Jalan Lingkungan Primer (JLing-P)	0.539	
1976	Pondok Seng	Hampanan Perak	Jalan Lingkungan Primer (JLing-P)	0.403	
1977	Gg. Amarto Desa Tandem Hilir I	Hampanan Perak	Jalan Lingkungan Primer (JLing-P)	0.692	
1978	Gg. Terusan Desa Tandem Hilir I	Hampanan Perak	Jalan Lingkungan Primer (JLing-P)	0.705	
1979	Jl. Dusun Blok I Dsn Karya Bakti Desa Tandem Hilir II	Hampanan Perak	Jalan Lingkungan Primer (JLing-P)	0.282	
1980	Gunung Kerang - Pacitan Desa Tandem Hilir II	Hampanan Perak	Jalan Lingkungan Primer (JLing-P)	0.603	
1981	Gg. Tulip Desa Tandem Hilir II	Hampanan Perak	Jalan Lingkungan Primer (JLing-P)	0.165	
1982	Gg. Tulip II Desa Tandem Hilir II	Hampanan Perak	Jalan Lingkungan Primer (JLing-P)	0.193	
1983	Dusun Pulo Sari Desa Tandem Hilir II	Hampanan Perak	Jalan Lingkungan Primer (JLing-P)	1.436	
1984	Gg. Semangi I - Pulo Sari Desa Tandem Hilir II	Hampanan Perak	Jalan Lingkungan Primer (JLing-P)	0.459	
1985	Gg. Aman Desa Tandem Hilir I	Hampanan Perak	Jalan Lingkungan Primer (JLing-P)	0.885	
1986	Jl. Kenari Desa Tandem Hilir I	Hampanan Perak	Jalan Lingkungan Primer (JLing-P)	0.336	
1987	Gg. Stall Desa Tandem Hilir I	Hampanan Perak	Jalan Lingkungan Primer (JLing-P)	0.370	
1988	Jl. Mekar 1 - Dusun 3 Desa Tandem Hilir I	Hampanan Perak	Jalan Lingkungan Primer (JLing-P)	1.211	
1989	Jl. Besar Hampanan Perak Desa Tandem Hilir I	Hampanan Perak	Jalan Lingkungan Primer (JLing-P)	0.340	
1990	Jl. Saudara Desa Tandem Hulu II	Hampanan Perak	Jalan Lingkungan Primer (JLing-P)	0.400	
1991	Gg. H. Suto-Gg. Lauta Desa Tandem Hulu II	Hampanan Perak	Jalan Lingkungan Primer (JLing-P)	0.807	
1992	Gg. H. Mustaqim Dsn Va Kadir Desa Tandem Hulu II	Hampanan Perak	Jalan Lingkungan Primer (JLing-P)	0.319	
1993	Jl. Manggis II Desa Kota Datar	Hampanan Perak	Jalan Lingkungan Primer (JLing-P)	0.479	
1994	Jl. Bursa - Jl. Kota Datar	Hampanan Perak	Jalan Lingkungan Primer (JLing-P)	0.534	
1995	Dusun 3	Hampanan Perak	Jalan Lingkungan Primer (JLing-P)	0.065	
1996	Dusun 1 D	Hampanan Perak	Jalan Lingkungan Primer (JLing-P)	0.304	
1997	Mushalla - Gg. Aman Desa Tandem Hilir I	Hampanan Perak	Jalan Lingkungan Primer (JLing-P)	0.172	
1998	Jl. Belakang Gudang Desa Tandem Hilir I	Hampanan Perak	Jalan Lingkungan Primer (JLing-P)	0.560	
1999	Jl. Potongan Desa Tandem Hilir I	Hampanan Perak	Jalan Lingkungan Primer (JLing-P)	0.266	
2000	Jl. Blok I Ujung Desa Tandem Hilir II	Hampanan Perak	Jalan Lingkungan Primer (JLing-P)	0.207	
2001	Dsn IX Tanjung Makmur Desa Tandem Hulu II	Hampanan Perak	Jalan Lingkungan Primer (JLing-P)	0.075	
2002	Gg. Kampung Lama I Desa Tandem Hilir II	Hampanan Perak	Jalan Lingkungan Primer (JLing-P)	0.555	
2003	Jl. Pasar II Klumpang Kebun Desa Klumpang Kebun	Hampanan Perak	Jalan Lingkungan Primer (JLing-P)	5.117	
2004	Jl. Sosial Kebun PB VIII	Hampanan Perak	Jalan Lingkungan Primer (JLing-P)	2.995	
2005	Jl. Kp. Pringgan - Tandem Hilir	Hampanan Perak	Jalan Lingkungan Primer (JLing-P)	4.816	
2006	Gg. Ikhlas Jl. Kapt. Rahmad Budin Desa Selemak	Hampanan Perak	Jalan Lingkungan Primer (JLing-P)	0.516	

No	Nama Ruas	Kecamatan	Kelompok Jaringan Jalan	Panjang Jalan (Km)	Keterangan
2007	Gg. Amal Dsn I Desa Hamparan Perak	Hamparan Perak	Jalan Lingkungan Primer (JLing-P)	0.416	
2008	Gg. Bilal Dsn VI Desa Hamparan Perak	Hamparan Perak	Jalan Lingkungan Primer (JLing-P)	0.303	
2009	Jl. Kebun Baru Dsn V Desa Hamparan Perak	Hamparan Perak	Jalan Lingkungan Primer (JLing-P)	1.641	
2010	Gg. Pelangi Desa Klambir	Hamparan Perak	Jalan Lingkungan Primer (JLing-P)	1.264	
2011	Gg. Hidayah Dsn I Desa Hamparan Perak	Hamparan Perak	Jalan Lingkungan Primer (JLing-P)	0.375	
2012	Jl. Pringgian Kebun Klumpang Desa Klambir	Hamparan Perak	Jalan Lingkungan Primer (JLing-P)	0.309	
2013	Jl. Jembatan Merah Desa Klambir V Kampung	Hamparan Perak	Jalan Lingkungan Primer (JLing-P)	0.084	
2014	Jl. Suka Makmur Desa Klambir V Kebun	Hamparan Perak	Jalan Lingkungan Primer (JLing-P)	0.305	
2015	Jl. Bersama Desa Klambir V Kebun	Hamparan Perak	Jalan Lingkungan Primer (JLing-P)	0.654	
2016	Gg. Sejahtera Desa Klambir V Kebun	Hamparan Perak	Jalan Lingkungan Primer (JLing-P)	0.620	
2017	Jl. Sedayu II Desa Klambir V Kebun	Hamparan Perak	Jalan Lingkungan Primer (JLing-P)	0.623	
2018	Jl. Sedayu Utama Desa Klambir V Kebun	Hamparan Perak	Jalan Lingkungan Primer (JLing-P)	0.624	
2019	Jl. Emplasmen Desa Klambir V Kebun	Hamparan Perak	Jalan Lingkungan Primer (JLing-P)	0.377	
2020	Jl. Damai Utama Desa Klambir V Kebun	Hamparan Perak	Jalan Lingkungan Primer (JLing-P)	0.733	
2021	Jl. Sidorukun Desa Klambir V Kebun	Hamparan Perak	Jalan Lingkungan Primer (JLing-P)	0.734	
2022	Jl. Sidorukun III Desa Klambir V Kebun	Hamparan Perak	Jalan Lingkungan Primer (JLing-P)	0.598	
2023	Jl. Perjuangan Desa Klambir V Kebun	Hamparan Perak	Jalan Lingkungan Primer (JLing-P)	1.867	
2024	Jl. Lokasi Pertamina Desa Paluh Manan	Hamparan Perak	Jalan Lingkungan Primer (JLing-P)	0.908	
2025	Titi Payung - Sialang Muda Desa Sialang Muda	Hamparan Perak	Jalan Lingkungan Primer (JLing-P)	5.637	
2026	Pematang Belo - Dusun Ampera	Hamparan Perak	Jalan Lingkungan Primer (JLing-P)	4.346	
2027	Jl. Tanah Lapang Dusun XI Klumpang Kebun Desa Klumpang Kebun	Hamparan Perak	Jalan Lingkungan Primer (JLing-P)	0.416	
2028	Dusun II Paya Bakung	Hamparan Perak	Jalan Lingkungan Primer (JLing-P)	0.984	
2029	Gg. Pisang	Hamparan Perak	Jalan Lingkungan Primer (JLing-P)	1.957	
2030	Dsn Klumpang Kampung	Hamparan Perak	Jalan Lingkungan Primer (JLing-P)	0.131	
2031	Gg. Mekarsari VII Desa Tandem Hulu II	Hamparan Perak	Jalan Lingkungan Primer (JLing-P)	0.085	
2032	Gg. Mekarsari VI Desa Tandem Hulu II	Hamparan Perak	Jalan Lingkungan Primer (JLing-P)	0.450	
2033	Gg. Sawi Desa Tandem Hilir I	Hamparan Perak	Jalan Lingkungan Primer (JLing-P)	0.519	
2034	Gg. Dahlia III Desa Tandem Hilir II	Hamparan Perak	Jalan Lingkungan Primer (JLing-P)	0.183	
2035	Gg. Teratai Dsn Jati Desa Tandem Hilir II	Hamparan Perak	Jalan Lingkungan Primer (JLing-P)	0.193	
2036	Gg. Teratai I Dsn Jati Desa Tandem Hilir II	Hamparan Perak	Jalan Lingkungan Primer (JLing-P)	0.262	
2037	Kloni III - Jati Wangi	Hamparan Perak	Jalan Lingkungan Primer (JLing-P)	1.541	
2038	Jl. Dusun I Kota Rantang Desa Kota Rantang	Hamparan Perak	Jalan Lingkungan Primer (JLing-P)	1.234	
2039	Dsn III Paya Bakung III	Hamparan Perak	Jalan Lingkungan Primer (JLing-P)	0.120	

No	Nama Ruas	Kecamatan	Kelompok Jaringan Jalan	Panjang Jalan (Km)	Keterangan
2040	Jl. Amri Tambunan Dsn VIII - A Desa Lama	Hampanan Perak	Jalan Lingkungan Primer (JLing-P)	0.367	
2041	Jl. Tanjung Amis Desa Sei Baharu	Hampanan Perak	Jalan Lingkungan Primer (JLing-P)	1.285	
2042	Sp. Jembatan Merah Bawah Tol Desa Klambir V Kebun	Hampanan Perak	Jalan Lingkungan Primer (JLing-P)	0.193	
2043	Gg. Pinang I Dsn VI Karang Rejo Desa Klumpang Kebun	Hampanan Perak	Jalan Lingkungan Primer (JLing-P)	0.377	
2044	Dsn II Klumpang Kebon	Hampanan Perak	Jalan Lingkungan Primer (JLing-P)	0.076	
2045	Lr. Dahlia Desa klumpang Kampung	Hampanan Perak	Jalan Lingkungan Primer (JLing-P)	0.242	
2046	Dsn III Klumpang Kebon	Hampanan Perak	Jalan Lingkungan Primer (JLing-P)	0.081	
2047	Lr. Getuk Dsn V Desa Klumpang Kampung	Hampanan Perak	Jalan Lingkungan Primer (JLing-P)	0.090	
2048	Gg. Amal - Gg. Setia Desa Klumpang Kampung	Hampanan Perak	Jalan Lingkungan Primer (JLing-P)	0.211	
2049	Gg. Musholla Desa Klumpang Kampung	Hampanan Perak	Jalan Lingkungan Primer (JLing-P)	0.251	
2050	Lr. Melati Dsn IV Desa Klumpang Kampung	Hampanan Perak	Jalan Lingkungan Primer (JLing-P)	0.196	
2051	Gg. Penghubung Mawar- Al Huda Desa Klumpang Kampung	Hampanan Perak	Jalan Lingkungan Primer (JLing-P)	0.197	
2052	Dsn III B Klumpang Kebun	Hampanan Perak	Jalan Lingkungan Primer (JLing-P)	0.184	
2053	Dsn III C Klumpang Kebun Desa Klumpang Kampung	Hampanan Perak	Jalan Lingkungan Primer (JLing-P)	0.184	
2054	Lr. Sekolah Desa Klumpang Kampung	Hampanan Perak	Jalan Lingkungan Primer (JLing-P)	0.183	
2055	Lr. Suryono Desa Klumpang Kampung	Hampanan Perak	Jalan Lingkungan Primer (JLing-P)	0.183	
2056	Lr. Penghubung Gg. Book-Gg. Setia Desa Klumpang Kampung	Hampanan Perak	Jalan Lingkungan Primer (JLing-P)	0.238	
2057	Gg. Kelumpang Kebun	Hampanan Perak	Jalan Lingkungan Primer (JLing-P)	0.103	
2058	Gg. kelumpang Kebun II	Hampanan Perak	Jalan Lingkungan Primer (JLing-P)	0.105	
2059	Gg. Penghubung - Gg. Mayang Desa Klumpang Kampung	Hampanan Perak	Jalan Lingkungan Primer (JLing-P)	0.102	
2060	Lr . Gg. Mayang	Hampanan Perak	Jalan Lingkungan Primer (JLing-P)	0.027	
2061	Lr. Duku II Desa Klumpang Kampung	Hampanan Perak	Jalan Lingkungan Primer (JLing-P)	0.105	
2062	Lr. Delima II Desa Klumpang Kampung	Hampanan Perak	Jalan Lingkungan Primer (JLing-P)	0.105	
2063	Gg. Famili Purnamasari Desa Klumpang Kampung	Hampanan Perak	Jalan Lingkungan Primer (JLing-P)	0.204	
2064	Lr. Duku I Desa Klumpang Kampung	Hampanan Perak	Jalan Lingkungan Primer (JLing-P)	0.113	
2065	Lr. Delima I Desa Klumpang Kampung	Hampanan Perak	Jalan Lingkungan Primer (JLing-P)	0.096	
2066	Lr. Karya Desa Klumpang Kampung	Hampanan Perak	Jalan Lingkungan Primer (JLing-P)	0.100	
2067	Lr. Anggrek Desa Klumpang Kampung	Hampanan Perak	Jalan Lingkungan Primer (JLing-P)	0.198	
2068	Gg. Pelita Dsn VII Purnama Sari Desa Klumpang Kebun	Hampanan Perak	Jalan Lingkungan Primer (JLing-P)	0.065	
2069	Gg. Kios Desa Klambir	Hampanan Perak	Jalan Lingkungan Primer (JLing-P)	0.303	
2070	Gg. Hidayah Desa Klambir	Hampanan Perak	Jalan Lingkungan Primer (JLing-P)	0.115	
2071	Gg. Asnol Dsn VII Desa Hampanan Perak	Hampanan Perak	Jalan Lingkungan Primer (JLing-P)	0.162	
2072	Lr. Pelangi I Desa Klambir	Hampanan Perak	Jalan Lingkungan Primer (JLing-P)	0.420	

No	Nama Ruas	Kecamatan	Kelompok Jaringan Jalan	Panjang Jalan (Km)	Keterangan
2073	Lr II Gg. Pelangi Dsn VI Desa Hampanan Perak	Hampanan Perak	Jalan Lingkungan Primer (JLing-P)	0.169	
2074	Gg. Langgar Dsn VII Desa Hampanan Perak	Hampanan Perak	Jalan Lingkungan Primer (JLing-P)	0.340	
2075	Gg. Hikmah Dsn VI Desa Hampanan Perak	Hampanan Perak	Jalan Lingkungan Primer (JLing-P)	0.258	
2076	Gg. Imam Dsn VI Desa Hampanan Perak	Hampanan Perak	Jalan Lingkungan Primer (JLing-P)	0.211	
2077	Gg. Keluarga Dsn VI Desa Hampanan Perak	Hampanan Perak	Jalan Lingkungan Primer (JLing-P)	0.182	
2078	Jl. Rasimin Gg. Lasimin Desa Selemak	Hampanan Perak	Jalan Lingkungan Primer (JLing-P)	0.415	
2079	Gg. Rohmad Desa Selemak	Hampanan Perak	Jalan Lingkungan Primer (JLing-P)	0.316	
2080	Jl. Imam Abdul Desa Selemak	Hampanan Perak	Jalan Lingkungan Primer (JLing-P)	0.379	
2081	Gg. Nurul Iman Dsn I Desa Hampanan Perak	Hampanan Perak	Jalan Lingkungan Primer (JLing-P)	0.250	
2082	Jl. Hasan Umar Desa Selemak	Hampanan Perak	Jalan Lingkungan Primer (JLing-P)	0.169	
2083	Jl. Kampung Sekata Dsn II Desa Sei Baharu	Hampanan Perak	Jalan Lingkungan Primer (JLing-P)	0.782	
2084	Jl. Pertamina Dsn V Desa Hampanan Perak	Hampanan Perak	Jalan Lingkungan Primer (JLing-P)	0.247	
2085	Gg. Flamboyan Dsn III Dsea Hampanan Perak	Hampanan Perak	Jalan Lingkungan Primer (JLing-P)	0.198	
2086	Lr Gg. Pekong Desa Hampanan Perak	Hampanan Perak	Jalan Lingkungan Primer (JLing-P)	0.082	
2087	Lr III Gg. Pekong Desa Hampanan Perak	Hampanan Perak	Jalan Lingkungan Primer (JLing-P)	0.110	
2088	Jl. Gudang Arang II Dsn I Desa Hampanan Perak	Hampanan Perak	Jalan Lingkungan Primer (JLing-P)	0.390	
2089	Jl Gudang Arang Dsn I Desa Hampanan Perak	Hampanan Perak	Jalan Lingkungan Primer (JLing-P)	1.128	
2090	Jl. H. Hasan - Mustafa Kamil Desa Selemak	Hampanan Perak	Jalan Lingkungan Primer (JLing-P)	0.158	
2091	Gg. Bahrum Simbolon Desa Klambir	Hampanan Perak	Jalan Lingkungan Primer (JLing-P)	0.307	
2092	Gg. Istoqomah Desa Klambir	Hampanan Perak	Jalan Lingkungan Primer (JLing-P)	0.119	
2093	Gg. Pujakesuma Desa Klambir	Hampanan Perak	Jalan Lingkungan Primer (JLing-P)	0.134	
2094	Lorong Belakang Dsn X Sidosari Desa Klumpang Kebun	Hampanan Perak	Jalan Lingkungan Primer (JLing-P)	0.954	
2095	Gg. Sidosari I Dsn X Sidosari Desa Klumpang Kebun	Hampanan Perak	Jalan Lingkungan Primer (JLing-P)	0.123	
2096	Pasar V Dsn X Sidosari Desa Klumpang Kebun	Hampanan Perak	Jalan Lingkungan Primer (JLing-P)	0.099	
2097	Dsn Psr IV Benteng Desa Klambir	Hampanan Perak	Jalan Lingkungan Primer (JLing-P)	1.470	
2098	Gg. H. Ahmad Dsn X Sidosari Desa Klumpang Kebun	Hampanan Perak	Jalan Lingkungan Primer (JLing-P)	0.174	
2099	Lorong Belakang Dsn IX Sidorukun Desa Klumpang Kebun	Hampanan Perak	Jalan Lingkungan Primer (JLing-P)	0.146	
2100	Gg. Sidosari II Dsn X Sidosari Desa Klumpang Kebun	Hampanan Perak	Jalan Lingkungan Primer (JLing-P)	0.034	
2101	Gg. Pinang II Dsn VI Karang Rejo Desa Klumpang Kebun	Hampanan Perak	Jalan Lingkungan Primer (JLing-P)	0.201	
2102	Gg. Penghubung Almanar-Gg. Mawar Desa Klumpang Kebun	Hampanan Perak	Jalan Lingkungan Primer (JLing-P)	0.207	
2103	Lr. Kenanga Desa Klumpang Kampung	Hampanan Perak	Jalan Lingkungan Primer (JLing-P)	0.096	
2104	Gg. Peruw - Gg. Al Manar Dsn V Teraga Sari- Dsn VI Karang Rejo Desa Klumpang Kebun	Hampanan Perak	Jalan Lingkungan Primer (JLing-P)	0.238	
2105	Gg. Abadi Dsn VI Karang Rejo Desa Klumpang Kebun	Hampanan Perak	Jalan Lingkungan Primer (JLing-P)	0.113	

No	Nama Ruas	Kecamatan	Kelompok Jaringan Jalan	Panjang Jalan (Km)	Keterangan
2106	Dsn V Telaga Sari Desa Klumpang Kebun	Hampanan Perak	Jalan Lingkungan Primer (JLing-P)	0.093	
2107	Gg. Baru I Desa Klumpang Kampung	Hampanan Perak	Jalan Lingkungan Primer (JLing-P)	0.181	
2108	Gg. Baru II Desa Klumpang Kampung	Hampanan Perak	Jalan Lingkungan Primer (JLing-P)	0.152	
2109	Gg. Baru III Desa Klumpang Kampung	Hampanan Perak	Jalan Lingkungan Primer (JLing-P)	0.149	
2110	Lr Gg. Alamanar - Gg Sepakat Desa Klumpang Kebun	Hampanan Perak	Jalan Lingkungan Primer (JLing-P)	0.166	
2111	Gg. Baru IV Desa Klumpang Kampung	Hampanan Perak	Jalan Lingkungan Primer (JLing-P)	0.153	
2112	Gg. Anggrek Desa Klumpang Kampung	Hampanan Perak	Jalan Lingkungan Primer (JLing-P)	0.155	
2113	Gg. Sumber Waras Dsn III Desa Klumpang Kampung	Hampanan Perak	Jalan Lingkungan Primer (JLing-P)	0.455	
2114	Gg. Benteng Desa Klumpang Kampung	Hampanan Perak	Jalan Lingkungan Primer (JLing-P)	0.746	
2115	Gg. Sepakat III Desa Klumpang Kampung	Hampanan Perak	Jalan Lingkungan Primer (JLing-P)	0.185	
2116	Gg. Sepakat II Desa Klumpang Kampung	Hampanan Perak	Jalan Lingkungan Primer (JLing-P)	0.096	
2117	Lr. Sepakat II Desa Klumpang Kampung	Hampanan Perak	Jalan Lingkungan Primer (JLing-P)	0.115	
2118	Jl. Sedulur Desa Klumpang Kebun	Hampanan Perak	Jalan Lingkungan Primer (JLing-P)	0.078	
2119	Gg. Al Hidayah Dsn V Telaga Sari Desa Klumpang Kebun	Hampanan Perak	Jalan Lingkungan Primer (JLing-P)	0.112	
2120	Gg. Sepakat I Desa Klumpang Kampung	Hampanan Perak	Jalan Lingkungan Primer (JLing-P)	0.241	
2121	Gg. Jati Desa Klumpang Kampung	Hampanan Perak	Jalan Lingkungan Primer (JLing-P)	0.130	
2122	Jl. Balai Desa Dsn III Desa Klumpang Kampung	Hampanan Perak	Jalan Lingkungan Primer (JLing-P)	0.418	
2123	Gg. Abadi Desa Klumpang Kampung	Hampanan Perak	Jalan Lingkungan Primer (JLing-P)	0.242	
2124	Lr. Al-Hidayah I Desa Klumpang Kampung	Hampanan Perak	Jalan Lingkungan Primer (JLing-P)	0.121	
2125	Gg. Keluarga Dsn III dan Dsn II Desa Klumpang Kampung	Hampanan Perak	Jalan Lingkungan Primer (JLing-P)	0.149	
2126	Gg. Bahagia Dsn III Desa Klumpang Kampung	Hampanan Perak	Jalan Lingkungan Primer (JLing-P)	0.205	
2127	Gg. Wakaf Desa Klumpang Kampung	Hampanan Perak	Jalan Lingkungan Primer (JLing-P)	0.112	
2128	Gg. Mitra Baru Dsn III Desa Klumpang Kampung	Hampanan Perak	Jalan Lingkungan Primer (JLing-P)	0.159	
2129	Gg. Atok Yahya Desa Klumpang Kampung	Hampanan Perak	Jalan Lingkungan Primer (JLing-P)	0.053	
2130	Dsn IV Tirta sari Desa Klumpang Kebun	Hampanan Perak	Jalan Lingkungan Primer (JLing-P)	0.182	
2131	Gg. Duku Dsn VII Purnamasari Desa Klumpang Kebun	Hampanan Perak	Jalan Lingkungan Primer (JLing-P)	0.281	
2132	Gg. Pete Dsn VII Purnamasari Desa Klumpang Kebun	Hampanan Perak	Jalan Lingkungan Primer (JLing-P)	0.059	
2133	Gg. Mangga I Dsn XIV Purnamasari Desa Klumpang Kebun	Hampanan Perak	Jalan Lingkungan Primer (JLing-P)	0.123	
2134	Gg. Satin Dsn XIII Boyolali 2 Desa Klumpang Kebun	Hampanan Perak	Jalan Lingkungan Primer (JLing-P)	0.081	
2135	Dsn XIII Boyolali 1 Desa Klumpang Kebun	Hampanan Perak	Jalan Lingkungan Primer (JLing-P)	0.115	
2136	Gg. Mangga II Dsn XIV Purnamasari Desa Klumpang Kebun	Hampanan Perak	Jalan Lingkungan Primer (JLing-P)	0.261	
2137	Lr . Kp. Tempel Desa Klumpang Kebun	Hampanan Perak	Jalan Lingkungan Primer (JLing-P)	0.095	
2138	Dsn IV Desa Klumpang Kebun	Hampanan Perak	Jalan Lingkungan Primer (JLing-P)	0.179	

No	Nama Ruas	Kecamatan	Kelompok Jaringan Jalan	Panjang Jalan (Km)	Keterangan
2139	Jl. Madrasah Desa Klambir V Kampung	Hamparan Perak	Jalan Lingkungan Primer (JLing-P)	0.229	
2140	Dsn Psr V Kebun Desa Klambir V Kebun	Hamparan Perak	Jalan Lingkungan Primer (JLing-P)	0.459	
2141	Jl. Abnawi Nuh Desa Klambir V Kebun	Hamparan Perak	Jalan Lingkungan Primer (JLing-P)	0.494	
2142	Jl. Kapas - Jl. Harapan II Desa Klambir V Kebun	Hamparan Perak	Jalan Lingkungan Primer (JLing-P)	0.442	
2143	Jl. H.M Yakub - Jembatan Merah Desa Klambir V Kebun	Hamparan Perak	Jalan Lingkungan Primer (JLing-P)	0.225	
2144	Jl. Sei Bederak	Hamparan Perak	Jalan Lingkungan Primer (JLing-P)	0.579	
2145	Gg. Syawal III Dsn XVIII Harjosari Desa Klumpang Kebun	Hamparan Perak	Jalan Lingkungan Primer (JLing-P)	0.279	
2146	Gg. Syawal II Dsn XVIII Harjosari Desa Klumpang Kebun	Hamparan Perak	Jalan Lingkungan Primer (JLing-P)	0.221	
2147	Gg. Syawal I Dsn XVIII Harjosari Desa Klumpang Kebun	Hamparan Perak	Jalan Lingkungan Primer (JLing-P)	0.212	
2148	Dsn XIX Banjar Sari Desa Klumpang Kebun	Hamparan Perak	Jalan Lingkungan Primer (JLing-P)	0.618	
2149	Gg. Karsa Dsn XVII Karang Sari Desa Klumpang Kebun	Hamparan Perak	Jalan Lingkungan Primer (JLing-P)	0.219	
2150	Gg. Musholla Dsn XVII Karang Sari Desa Klumpang Kebun	Hamparan Perak	Jalan Lingkungan Primer (JLing-P)	0.192	
2151	Gg. Sekolah Dsn XVII Karang sari Desa Klumpang Kebun	Hamparan Perak	Jalan Lingkungan Primer (JLing-P)	0.201	
2152	Gg. Mandiri Dsn XVII Karang sari Desa Klumpang Kebun	Hamparan Perak	Jalan Lingkungan Primer (JLing-P)	0.343	
2153	Gg. Becek Dsn XVI Sidomulyo Desa Klumpang Kebun	Hamparan Perak	Jalan Lingkungan Primer (JLing-P)	0.171	
2154	Gg. Utama Dsn XVI Sidomulyo Desa Klumpang Kebun	Hamparan Perak	Jalan Lingkungan Primer (JLing-P)	0.205	
2155	Jl. Benteng Dsn V Desa Sei Baharu	Hamparan Perak	Jalan Lingkungan Primer (JLing-P)	1.845	
2156	Jl. Rebah Desa Lama	Hamparan Perak	Jalan Lingkungan Primer (JLing-P)	0.789	
2157	Batang - Timu - Waringin Desa Kota Datar	Hamparan Perak	Jalan Lingkungan Primer (JLing-P)	2.638	
2158	Dsn II Kota Datar Desa Kota Datar	Hamparan Perak	Jalan Lingkungan Primer (JLing-P)	0.414	
2159	Jl. Amri Tambunan Dsn IV-B Desa Lama	Hamparan Perak	Jalan Lingkungan Primer (JLing-P)	0.547	
2160	Dsn VII Gg. Karya Desa Lama	Hamparan Perak	Jalan Lingkungan Primer (JLing-P)	0.485	
2161	Jl. Kramat Dsn III Desa Lama	Hamparan Perak	Jalan Lingkungan Primer (JLing-P)	0.398	
2162	Jl. Jendam Desa Paluh Kurau	Hamparan Perak	Jalan Lingkungan Primer (JLing-P)	1.212	
2163	Jl. Sulaiman Desa Paluh Hiu	Hamparan Perak	Jalan Lingkungan Primer (JLing-P)	2.432	
2164	Jl. Pasar II Banjar Desa Paluh Kurau	Hamparan Perak	Jalan Lingkungan Primer (JLing-P)	0.312	
2165	Jl. Pasar III Bantan Dsn IX - X Desa Paluh Kurau	Hamparan Perak	Jalan Lingkungan Primer (JLing-P)	5.256	
2166	Jl. Kurandak Dsn IX - X - XII - XV Desa Paluh Kurau	Hamparan Perak	Jalan Lingkungan Primer (JLing-P)	3.054	
2167	Jl. Pasar III Banjar Desa Paluh Kurau	Hamparan Perak	Jalan Lingkungan Primer (JLing-P)	0.808	
2168	Pasar V Desa Paluh Kurau	Hamparan Perak	Jalan Lingkungan Primer (JLing-P)	1.513	
2169	Jl. Abdullah (Pasar VI Dsn XIII) Desa Paluh Kurau	Hamparan Perak	Jalan Lingkungan Primer (JLing-P)	2.978	
2170	Gg. Setia Dsn VI Desa Kota Datar	Hamparan Perak	Jalan Lingkungan Primer (JLing-P)	0.624	
2171	Jl. Parit Tuan Desa Kota Datar	Hamparan Perak	Jalan Lingkungan Primer (JLing-P)	4.621	

No	Nama Ruas	Kecamatan	Kelompok Jaringan Jalan	Panjang Jalan (Km)	Keterangan
2172	Gg. Rejo Desa Tandem Hilir II	Hampanan Perak	Jalan Lingkungan Primer (JLing-P)	0.129	
2173	Gg. Rejo IV Desa Tandem Hilir II	Hampanan Perak	Jalan Lingkungan Primer (JLing-P)	0.186	
2174	Jl. Jendam Desa Paluh Kurau	Hampanan Perak	Jalan Lingkungan Primer (JLing-P)	2.090	
2175	Gg. Keluarga Dsn XIII Desa Kota Datar	Hampanan Perak	Jalan Lingkungan Primer (JLing-P)	0.233	
2176	Jl. Poros Kuala - Paluh Manan Desa Kota Rantang	Hampanan Perak	Jalan Lingkungan Primer (JLing-P)	3.637	
2177	Jl. Kota Rantang Dsn III Desa Kota Rantang	Hampanan Perak	Jalan Lingkungan Primer (JLing-P)	3.436	
2178	Gg. Sederhana Desa Kota Rantang	Hampanan Perak	Jalan Lingkungan Primer (JLing-P)	0.224	
2179	Jl. Pembangunan III	Hampanan Perak	Jalan Lingkungan Primer (JLing-P)	0.121	
2180	Jl. Pembangunan IV	Hampanan Perak	Jalan Lingkungan Primer (JLing-P)	0.121	
2181	Jl. Ambul Desa Kota Rantang	Hampanan Perak	Jalan Lingkungan Primer (JLing-P)	0.310	
2182	Lr Pembangunan V	Hampanan Perak	Jalan Lingkungan Primer (JLing-P)	0.127	
2183	Jl. Mesjid Desa Kota Rantang	Hampanan Perak	Jalan Lingkungan Primer (JLing-P)	0.978	
2184	Gg. Dame Desa Kota Rantang	Hampanan Perak	Jalan Lingkungan Primer (JLing-P)	0.344	
2185	Jl. Melati Desa Kota Rantang	Hampanan Perak	Jalan Lingkungan Primer (JLing-P)	0.192	
2186	Gg. Salak Desa Kota Rantang	Hampanan Perak	Jalan Lingkungan Primer (JLing-P)	0.344	
2187	Gg. Jati Desa Kota Rantang	Hampanan Perak	Jalan Lingkungan Primer (JLing-P)	0.190	
2188	Jl. Olah Raga Desa Kota Rantang	Hampanan Perak	Jalan Lingkungan Primer (JLing-P)	0.360	
2189	Jl. Keluarga Desa Kota Rantang	Hampanan Perak	Jalan Lingkungan Primer (JLing-P)	0.185	
2190	Jl. Mekar Desa Kota Rantang	Hampanan Perak	Jalan Lingkungan Primer (JLing-P)	0.592	
2191	Jl. Sunu (Jl. Jambu)Desa Kota Rantang	Hampanan Perak	Jalan Lingkungan Primer (JLing-P)	0.268	
2192	Jl. Swadaya (Jl. DPRD) Desa Kota Rantang	Hampanan Perak	Jalan Lingkungan Primer (JLing-P)	0.227	
2193	Jl. Sandi Desa Kota Rantang	Hampanan Perak	Jalan Lingkungan Primer (JLing-P)	1.782	
2194	Dsn Pondok	Hampanan Perak	Jalan Lingkungan Primer (JLing-P)	0.626	
2195	Dsn II Pondok	Hampanan Perak	Jalan Lingkungan Primer (JLing-P)	0.589	
2196	Gg. Pisang II	Hampanan Perak	Jalan Lingkungan Primer (JLing-P)	1.055	
2197	Dsn III Pondok	Hampanan Perak	Jalan Lingkungan Primer (JLing-P)	0.290	
2198	Dsn Setia Makmur	Hampanan Perak	Jalan Lingkungan Primer (JLing-P)	0.271	
2199	Dsn Paya Bakung III	Hampanan Perak	Jalan Lingkungan Primer (JLing-P)	0.980	
2200	Dsn IV Pondok	Hampanan Perak	Jalan Lingkungan Primer (JLing-P)	0.288	
2201	Paya Bakung III Lorong 2	Hampanan Perak	Jalan Lingkungan Primer (JLing-P)	1.149	
2202	Jln Pondok Lorong 2A	Hampanan Perak	Jalan Lingkungan Primer (JLing-P)	0.092	
2203	Gang Setia Makmur 10	Hampanan Perak	Jalan Lingkungan Primer (JLing-P)	0.214	
2204	Gang Setia Makmur 7	Hampanan Perak	Jalan Lingkungan Primer (JLing-P)	0.078	

No	Nama Ruas	Kecamatan	Kelompok Jaringan Jalan	Panjang Jalan (Km)	Keterangan
2205	Gang Setia Makmur 6	Hampanan Perak	Jalan Lingkungan Primer (JLing-P)	0.214	
2206	Gang Setia Makmur 9	Hampanan Perak	Jalan Lingkungan Primer (JLing-P)	0.156	
2207	Gang Setia Makmur 5	Hampanan Perak	Jalan Lingkungan Primer (JLing-P)	0.089	
2208	Jln Pondok Lorong 3	Hampanan Perak	Jalan Lingkungan Primer (JLing-P)	0.293	
2209	Gang Setia Makmur 4	Hampanan Perak	Jalan Lingkungan Primer (JLing-P)	0.134	
2210	Gang Setia Makmur 1	Hampanan Perak	Jalan Lingkungan Primer (JLing-P)	0.184	
2211	Gang Setia Makmur 8	Hampanan Perak	Jalan Lingkungan Primer (JLing-P)	0.079	
2212	Gang Setia Makmur 11	Hampanan Perak	Jalan Lingkungan Primer (JLing-P)	0.066	
2213	Gang Setia Makmur 2	Hampanan Perak	Jalan Lingkungan Primer (JLing-P)	0.163	
2214	Jln Pondok Lorong 4	Hampanan Perak	Jalan Lingkungan Primer (JLing-P)	0.294	
2215	Jln Pondok Lorong 4A	Hampanan Perak	Jalan Lingkungan Primer (JLing-P)	0.108	
2216	Paya Bakung III Lorong 5	Hampanan Perak	Jalan Lingkungan Primer (JLing-P)	0.080	
2217	Paya Bakung III Lorong 6	Hampanan Perak	Jalan Lingkungan Primer (JLing-P)	0.167	
2218	Paya Bakung III Lorong 17	Hampanan Perak	Jalan Lingkungan Primer (JLing-P)	0.112	
2219	Gang Setia Makmur 12	Hampanan Perak	Jalan Lingkungan Primer (JLing-P)	0.292	
2220	Gang Setia Makmur 13	Hampanan Perak	Jalan Lingkungan Primer (JLing-P)	0.108	
2221	Gang Setia Makmur 14	Hampanan Perak	Jalan Lingkungan Primer (JLing-P)	0.118	
2222	Paya Bakung III Lorong 7	Hampanan Perak	Jalan Lingkungan Primer (JLing-P)	0.071	
2223	Paya Bakung III Lorong 8	Hampanan Perak	Jalan Lingkungan Primer (JLing-P)	0.080	
2224	Paya Bakung III Lorong 9	Hampanan Perak	Jalan Lingkungan Primer (JLing-P)	0.162	
2225	Paya Bakung III Lorong 10	Hampanan Perak	Jalan Lingkungan Primer (JLing-P)	0.830	
2226	Paya Bakung III Lorong 19	Hampanan Perak	Jalan Lingkungan Primer (JLing-P)	0.142	
2227	Paya Bakung III Lorong 19	Hampanan Perak	Jalan Lingkungan Primer (JLing-P)	0.083	
2228	Gang Setia Makmur 15	Hampanan Perak	Jalan Lingkungan Primer (JLing-P)	0.123	
2229	Gang Setia Makmur 16	Hampanan Perak	Jalan Lingkungan Primer (JLing-P)	0.050	
2230	Paya Bakung III Lorong 20	Hampanan Perak	Jalan Lingkungan Primer (JLing-P)	0.300	
2231	Paya Bakung III Lorong 20	Hampanan Perak	Jalan Lingkungan Primer (JLing-P)	0.393	
2232	Gang Setia Makmur 17	Hampanan Perak	Jalan Lingkungan Primer (JLing-P)	0.072	
2233	Paya Bakung III Lorong 21	Hampanan Perak	Jalan Lingkungan Primer (JLing-P)	0.536	
2234	Gang Setia Makmur 18	Hampanan Perak	Jalan Lingkungan Primer (JLing-P)	0.125	
2235	Gang Setia Makmur 19	Hampanan Perak	Jalan Lingkungan Primer (JLing-P)	0.052	
2236	Gang Setia Makmur 20	Hampanan Perak	Jalan Lingkungan Primer (JLing-P)	0.063	
2237	Paya Bakung III Lorong 12	Hampanan Perak	Jalan Lingkungan Primer (JLing-P)	0.071	

No	Nama Ruas	Kecamatan	Kelompok Jaringan Jalan	Panjang Jalan (Km)	Keterangan
2238	Paya Bakung III Lorong 13	Hampanan Perak	Jalan Lingkungan Primer (JLing-P)	0.838	
2239	Paya Bakung III Lorong 11	Hampanan Perak	Jalan Lingkungan Primer (JLing-P)	0.322	
2240	Paya Bakung III Lorong 16	Hampanan Perak	Jalan Lingkungan Primer (JLing-P)	0.665	
2241	Gang Setia Makmur 22	Hampanan Perak	Jalan Lingkungan Primer (JLing-P)	0.082	
2242	Pasar V Paya Bakung Lr. 1	Hampanan Perak	Jalan Lingkungan Primer (JLing-P)	0.082	
2243	Pasar V Paya Bakung Lr. 2	Hampanan Perak	Jalan Lingkungan Primer (JLing-P)	0.078	
2244	Pasar V Paya Bakung Lr. 3	Hampanan Perak	Jalan Lingkungan Primer (JLing-P)	0.188	
2245	Pasar V Paya Bakung Lr. 4	Hampanan Perak	Jalan Lingkungan Primer (JLing-P)	0.112	
2246	Pasar V Paya Bakung Lr. 5	Hampanan Perak	Jalan Lingkungan Primer (JLing-P)	0.305	
2247	Pasar V Paya Bakung Lr. 6	Hampanan Perak	Jalan Lingkungan Primer (JLing-P)	0.126	
2248	Pasar V Paya Bakung Lr. 7	Hampanan Perak	Jalan Lingkungan Primer (JLing-P)	0.407	
2249	Pasar V Paya Bakung Lr. 9	Hampanan Perak	Jalan Lingkungan Primer (JLing-P)	0.265	
2250	Pasar V Paya Bakung Lr. 10	Hampanan Perak	Jalan Lingkungan Primer (JLing-P)	0.229	
2251	Pasar V Paya Bakung Lr. 11	Hampanan Perak	Jalan Lingkungan Primer (JLing-P)	0.411	
2252	Pasar V Paya Bakung Lr. 12	Hampanan Perak	Jalan Lingkungan Primer (JLing-P)	1.416	
2253	Pasar V Paya Bakung Lr. 13	Hampanan Perak	Jalan Lingkungan Primer (JLing-P)	0.406	
2254	Pasar V Paya Bakung Lr. 14	Hampanan Perak	Jalan Lingkungan Primer (JLing-P)	0.102	
2255	Pasar V Paya Bakung Lr. 15	Hampanan Perak	Jalan Lingkungan Primer (JLing-P)	0.249	
2256	Pasar V Paya Bakung Lr. 16	Hampanan Perak	Jalan Lingkungan Primer (JLing-P)	0.618	
2257	Pasar V Paya Bakung Lr. 17	Hampanan Perak	Jalan Lingkungan Primer (JLing-P)	0.081	
2258	Pasar V Paya Bakung Lr. 18	Hampanan Perak	Jalan Lingkungan Primer (JLing-P)	0.105	
2259	Pasar V Paya Bakung Lr. 19	Hampanan Perak	Jalan Lingkungan Primer (JLing-P)	0.059	
2260	Pasar V Paya Bakung Lr. 21	Hampanan Perak	Jalan Lingkungan Primer (JLing-P)	0.087	
2261	Pasar V Paya Bakung Lr. 22	Hampanan Perak	Jalan Lingkungan Primer (JLing-P)	0.066	
2262	Pasar V Paya Bakung Lr. 23	Hampanan Perak	Jalan Lingkungan Primer (JLing-P)	0.052	
2263	Paya Bakung III Lorong 18	Hampanan Perak	Jalan Lingkungan Primer (JLing-P)	2.687	
2264	Pasar V Paya Bakung Lr. 24	Hampanan Perak	Jalan Lingkungan Primer (JLing-P)	0.217	
2265	Pasar V Paya Bakung Lr. 25	Hampanan Perak	Jalan Lingkungan Primer (JLing-P)	0.234	
2266	Pasar V Paya Bakung Lr. 26	Hampanan Perak	Jalan Lingkungan Primer (JLing-P)	0.065	
2267	Pasar V Paya Bakung Lr. 27	Hampanan Perak	Jalan Lingkungan Primer (JLing-P)	0.276	
2268	Pasar V Paya Bakung Lr. 28	Hampanan Perak	Jalan Lingkungan Primer (JLing-P)	0.090	
2269	Pasar V Paya Bakung Lr. 29	Hampanan Perak	Jalan Lingkungan Primer (JLing-P)	0.050	
2270	Jln Pondok Lorong 6	Hampanan Perak	Jalan Lingkungan Primer (JLing-P)	0.151	

No	Nama Ruas	Kecamatan	Kelompok Jaringan Jalan	Panjang Jalan (Km)	Keterangan
2271	Jln Pondok Lorong 5	Hampanan Perak	Jalan Lingkungan Primer (JLing-P)	0.459	
2272	Jln Pondok Lorong 8	Hampanan Perak	Jalan Lingkungan Primer (JLing-P)	0.745	
2273	Jln Pondok Lorong 9	Hampanan Perak	Jalan Lingkungan Primer (JLing-P)	0.336	
2274	Jln Kloni III	Hampanan Perak	Jalan Lingkungan Primer (JLing-P)	2.080	
2275	Jln Kloni III Lorong 1	Hampanan Perak	Jalan Lingkungan Primer (JLing-P)	0.632	
2276	Jln Kloni III Lorong 2	Hampanan Perak	Jalan Lingkungan Primer (JLing-P)	0.984	
2277	Jln Kloni III Lorong 3	Hampanan Perak	Jalan Lingkungan Primer (JLing-P)	1.264	
2278	Jln Kloni III Lorong 4	Hampanan Perak	Jalan Lingkungan Primer (JLing-P)	0.115	
2279	Paya Kabung Lorong 1	Hampanan Perak	Jalan Lingkungan Primer (JLing-P)	0.111	
2280	Paya Kabung Lorong 2	Hampanan Perak	Jalan Lingkungan Primer (JLing-P)	0.162	
2281	Paya Kabung Lorong 3	Hampanan Perak	Jalan Lingkungan Primer (JLing-P)	0.107	
2282	Paya Kabung Lorong 5	Hampanan Perak	Jalan Lingkungan Primer (JLing-P)	0.108	
2283	Paya Kabung Lorong 6	Hampanan Perak	Jalan Lingkungan Primer (JLing-P)	0.254	
2284	Paya Kabung Lorong 7	Hampanan Perak	Jalan Lingkungan Primer (JLing-P)	0.060	
2285	Paya Kabung Lorong 8	Hampanan Perak	Jalan Lingkungan Primer (JLing-P)	0.083	
2286	Paya Kabung Lorong 9	Hampanan Perak	Jalan Lingkungan Primer (JLing-P)	0.144	
2287	Paya Kabung Lorong10	Hampanan Perak	Jalan Lingkungan Primer (JLing-P)	3.739	
2288	Paya Kabung Lorong 11	Hampanan Perak	Jalan Lingkungan Primer (JLing-P)	0.453	
2289	Paya Kabung Lorong 12	Hampanan Perak	Jalan Lingkungan Primer (JLing-P)	0.057	
2290	Paya Kabung Lorong 14	Hampanan Perak	Jalan Lingkungan Primer (JLing-P)	0.119	
2291	Pondok Pringgan Lorong 1	Hampanan Perak	Jalan Lingkungan Primer (JLing-P)	0.277	
2292	Pondok Pringgan Lorong 2	Hampanan Perak	Jalan Lingkungan Primer (JLing-P)	0.124	
2293	Pondok Pringgan Lorong 3	Hampanan Perak	Jalan Lingkungan Primer (JLing-P)	0.108	
2294	Pondok Pringgan Lorong 4	Hampanan Perak	Jalan Lingkungan Primer (JLing-P)	0.097	
2295	Pondok Pringgan Lorong 5	Hampanan Perak	Jalan Lingkungan Primer (JLing-P)	2.155	
2296	JAti Wangi Lorong 2	Hampanan Perak	Jalan Lingkungan Primer (JLing-P)	0.413	
2297	Jati Wangi Lorong 3	Hampanan Perak	Jalan Lingkungan Primer (JLing-P)	0.903	
2298	Jati Wangi Lorong 4	Hampanan Perak	Jalan Lingkungan Primer (JLing-P)	0.557	
2299	Jati Wangi Lorong 5	Hampanan Perak	Jalan Lingkungan Primer (JLing-P)	0.295	
2300	Militan orng 1	Hampanan Perak	Jalan Lingkungan Primer (JLing-P)	0.306	
2301	Militan Lorong 2	Hampanan Perak	Jalan Lingkungan Primer (JLing-P)	2.295	
2302	Militan Lorong 3	Hampanan Perak	Jalan Lingkungan Primer (JLing-P)	0.441	
2303	Militan Lorong 10	Hampanan Perak	Jalan Lingkungan Primer (JLing-P)	0.389	

No	Nama Ruas	Kecamatan	Kelompok Jaringan Jalan	Panjang Jalan (Km)	Keterangan
2304	Militan Lorong 11	Hampanan Perak	Jalan Lingkungan Primer (JLing-P)	0.088	
2305	Militan Lorong12	Hampanan Perak	Jalan Lingkungan Primer (JLing-P)	0.170	
2306	Militan Lorong 13	Hampanan Perak	Jalan Lingkungan Primer (JLing-P)	0.173	
2307	Militan orong 6	Hampanan Perak	Jalan Lingkungan Primer (JLing-P)	0.421	
2308	Militan Lorong 7	Hampanan Perak	Jalan Lingkungan Primer (JLing-P)	0.339	
2309	Militan Lorong 8	Hampanan Perak	Jalan Lingkungan Primer (JLing-P)	0.256	
2310	Militan Lorong 9	Hampanan Perak	Jalan Lingkungan Primer (JLing-P)	0.118	
2311	Bulu Cina Sawit	Hampanan Perak	Jalan Lingkungan Primer (JLing-P)	1.468	
2312	Dusun Ampera 1	Hampanan Perak	Jalan Lingkungan Primer (JLing-P)	0.178	
2313	Dusun Ampera 2	Hampanan Perak	Jalan Lingkungan Primer (JLing-P)	0.067	
2314	Dusun Ampera 3	Hampanan Perak	Jalan Lingkungan Primer (JLing-P)	0.389	
2315	Gang Mulya Kasih 1	Hampanan Perak	Jalan Lingkungan Primer (JLing-P)	0.399	
2316	Gang Mulya Kasih 2	Hampanan Perak	Jalan Lingkungan Primer (JLing-P)	0.173	
2317	Gang Mulya Kasih 3	Hampanan Perak	Jalan Lingkungan Primer (JLing-P)	0.218	
2318	Gang Muya KAsih 4	Hampanan Perak	Jalan Lingkungan Primer (JLing-P)	0.184	
2319	Gang Mulya Kasih 8	Hampanan Perak	Jalan Lingkungan Primer (JLing-P)	0.235	
2320	Gang Mulya Kasih 7	Hampanan Perak	Jalan Lingkungan Primer (JLing-P)	0.114	
2321	Gang Mulya Kasih 5	Hampanan Perak	Jalan Lingkungan Primer (JLing-P)	0.133	
2322	Gang Mulya Kasih 6	Hampanan Perak	Jalan Lingkungan Primer (JLing-P)	0.296	
2323	Jl. Pematong Belu Kota Datar - Ampera, Desa Kota Datar	Hampanan Perak	Jalan Lingkungan Primer (JLing-P)	1.572	
2324	Jl. Eka Yudha Desa Tandem Hilir I	Hampanan Perak	Jalan Lingkungan Primer (JLing-P)	0.322	
2325	Jln Bunga Kertas	Hampanan Perak	Jalan Lingkungan Primer (JLing-P)	5.034	
2326	Gg. Mawar Desa Tandem Hilir I	Hampanan Perak	Jalan Lingkungan Primer (JLing-P)	0.992	
2327	Gg. Swadaya Desa Tandem Hilir I	Hampanan Perak	Jalan Lingkungan Primer (JLing-P)	0.171	
2328	Gg. Kuini Desa Tandem Hilir I	Hampanan Perak	Jalan Lingkungan Primer (JLing-P)	0.295	
2329	Gg. Pensiunan Desa Tandem Hilir I	Hampanan Perak	Jalan Lingkungan Primer (JLing-P)	0.312	
2330	Gg Karya Bakri 1	Hampanan Perak	Jalan Lingkungan Primer (JLing-P)	0.120	
2331	Gg. Melati II Gunung Kerang Desa Tandem Hilir II	Hampanan Perak	Jalan Lingkungan Primer (JLing-P)	0.110	
2332	Gg. Kemuning I Dsn Pasar Melintang Desa Tandem Hilir II	Hampanan Perak	Jalan Lingkungan Primer (JLing-P)	0.130	
2333	Gg. Kemuning II Desa Tandem Hilir II	Hampanan Perak	Jalan Lingkungan Primer (JLing-P)	0.099	
2334	Dsn Abadi II Desa Tandem Hilir II	Hampanan Perak	Jalan Lingkungan Primer (JLing-P)	0.176	
2335	Gang Pacitan 8 Desa Tandem Hilir II	Hampanan Perak	Jalan Lingkungan Primer (JLing-P)	0.223	
2336	Gg. Asoka III Dsn Pacitan Desa Tandem Hilir II	Hampanan Perak	Jalan Lingkungan Primer (JLing-P)	0.134	

No	Nama Ruas	Kecamatan	Kelompok Jaringan Jalan	Panjang Jalan (Km)	Keterangan
2337	Dsn X Kota Datar, Desa Kota Datar	Hampanan Perak	Jalan Lingkungan Primer (JLing-P)	0.216	
2338	Gang Pacitan 11 Desa Tandem Hilir II	Hampanan Perak	Jalan Lingkungan Primer (JLing-P)	0.485	
2339	Gang Pacitan 12 Desa Tandem Hilir II	Hampanan Perak	Jalan Lingkungan Primer (JLing-P)	0.392	
2340	Gang Pacitan 13 Dea Tandem Hilir II	Hampanan Perak	Jalan Lingkungan Primer (JLing-P)	0.094	
2341	Jl. Serangut DSn IV - Dsn XI, Desa Kota Datar	Hampanan Perak	Jalan Lingkungan Primer (JLing-P)	1.760	
2342	Gang Kupang 1 Desa Kota Datar	Hampanan Perak	Jalan Lingkungan Primer (JLing-P)	0.133	
2343	Jl. Kumanjing Desa Kota Datar	Hampanan Perak	Jalan Lingkungan Primer (JLing-P)	0.184	
2344	Gang Karso, Desa Tanjung Anom	Hampanan Perak	Jalan Lingkungan Primer (JLing-P)	0.488	
2345	Gang Kromo, Desa Tanjung Anom	Hampanan Perak	Jalan Lingkungan Primer (JLing-P)	0.368	
2346	Dsn Pulo Sari 5, Desa Tanjung Anom	Hampanan Perak	Jalan Lingkungan Primer (JLing-P)	0.072	
2347	Dsn Pulo Sari 6, Desa Tanjung Anom	Hampanan Perak	Jalan Lingkungan Primer (JLing-P)	0.061	
2348	Dusun Pulo Sari 3, Desa Tanjung Anom	Hampanan Perak	Jalan Lingkungan Primer (JLing-P)	0.124	
2349	Jln Tandem Hilir 1, Desa Tandem Hilir I	Hampanan Perak	Jalan Lingkungan Primer (JLing-P)	1.711	
2350	Jl. Lapangan Swadiri Desa Tandem Hilir I	Hampanan Perak	Jalan Lingkungan Primer (JLing-P)	0.160	
2351	Gg. Jagung Desa Tandem Hilir I	Hampanan Perak	Jalan Lingkungan Primer (JLing-P)	0.232	
2352	Gg. Gambas Desa Tandem Hilir I	Hampanan Perak	Jalan Lingkungan Primer (JLing-P)	0.306	
2353	Gg. Pajaka 5 Desa Tandem Hilir I	Hampanan Perak	Jalan Lingkungan Primer (JLing-P)	0.070	
2354	Gg. Perjuangan Desa Tandem Hilir I	Hampanan Perak	Jalan Lingkungan Primer (JLing-P)	0.146	
2355	Gg. Pejaka 7 Desa Tandem Hilir I	Hampanan Perak	Jalan Lingkungan Primer (JLing-P)	0.096	
2356	Gg. Pejaka 8 Desa Tandem Hilir I	Hampanan Perak	Jalan Lingkungan Primer (JLing-P)	0.160	
2357	Gg. Pejaka 9 Desa Tandem Hilir I	Hampanan Perak	Jalan Lingkungan Primer (JLing-P)	0.080	
2358	Gg. Pejaka 10 Desa Tandem Hilir I	Hampanan Perak	Jalan Lingkungan Primer (JLing-P)	0.062	
2359	Jl. Besar Pengembalian , Desa Tandem Hilir I	Hampanan Perak	Jalan Lingkungan Primer (JLing-P)	2.622	
2360	Jl. Sayur Desa Tandem Hilir I	Hampanan Perak	Jalan Lingkungan Primer (JLing-P)	0.731	
2361	Gg. Salada Desa Tandem Hilir I	Hampanan Perak	Jalan Lingkungan Primer (JLing-P)	0.189	
2362	Gg. Obe, Desa Tandem Hilir I	Hampanan Perak	Jalan Lingkungan Primer (JLing-P)	0.152	
2363	Gg. Labu, Desa Tandem Hilir I	Hampanan Perak	Jalan Lingkungan Primer (JLing-P)	0.159	
2364	Gang Sayur 4, Desa Tandem Hilir I	Hampanan Perak	Jalan Lingkungan Primer (JLing-P)	0.063	
2365	Gg. Jipang, Desa Tandem Hilir I	Hampanan Perak	Jalan Lingkungan Primer (JLing-P)	0.123	
2366	Gg. Kusen I Desa Tandem Hulu II	Hampanan Perak	Jalan Lingkungan Primer (JLing-P)	0.069	
2367	Gg. Kusen II Desa Tandem Hulu II	Hampanan Perak	Jalan Lingkungan Primer (JLing-P)	0.125	
2368	Gg. Kusen III Desa Tandem Hulu II	Hampanan Perak	Jalan Lingkungan Primer (JLing-P)	0.054	
2369	Gg. Kusen III Desa Tandem Hulu II	Hampanan Perak	Jalan Lingkungan Primer (JLing-P)	0.080	

No	Nama Ruas	Kecamatan	Kelompok Jaringan Jalan	Panjang Jalan (Km)	Keterangan
2370	Dsn VIII Kepuh Nauli Desa Tandem Hulu II	Hampanan Perak	Jalan Lingkungan Primer (JLing-P)	0.119	
2371	Gang Parno Desa Tandem Hilir I	Hampanan Perak	Jalan Lingkungan Primer (JLing-P)	0.217	
2372	Tandem Hilir Lorong 5 Desa Tandem Hilir I	Hampanan Perak	Jalan Lingkungan Primer (JLing-P)	0.142	
2373	Gg. Manunggal Desa Tandem Hilir I	Hampanan Perak	Jalan Lingkungan Primer (JLing-P)	0.179	
2374	Gg. Rustam Desa Tandem Hilir I	Hampanan Perak	Jalan Lingkungan Primer (JLing-P)	0.075	
2375	Tandem Hilir Lorong 2 Desa Tandem Hilir I	Hampanan Perak	Jalan Lingkungan Primer (JLing-P)	0.125	
2376	Gg. Bejo Desa Tandem Hilir I	Hampanan Perak	Jalan Lingkungan Primer (JLing-P)	0.123	
2377	Tandem Hilir Lorong 1, Desa Tandem Hilir I	Hampanan Perak	Jalan Lingkungan Primer (JLing-P)	0.253	
2378	Tandem Hilir Pasar 7, Desa Tandem Hilir I	Hampanan Perak	Jalan Lingkungan Primer (JLing-P)	0.276	
2379	Jln T.Amir Hamzah Tandem Hilir 1, Desa Tandem Hilir I	Hampanan Perak	Jalan Lingkungan Primer (JLing-P)	1.648	
2380	Tandem Hilir Pasar 6	Hampanan Perak	Jalan Lingkungan Primer (JLing-P)	0.079	
2381	Dsn I Pasar VIII Gg. Paresta Desa Tandem Hulu II	Hampanan Perak	Jalan Lingkungan Primer (JLing-P)	0.092	
2382	Gg. Paresta Desa Tandem Hulu II	Hampanan Perak	Jalan Lingkungan Primer (JLing-P)	0.038	
2383	Tandem Hilir Pasar 6, Desa Tandem Hilir I	Hampanan Perak	Jalan Lingkungan Primer (JLing-P)	0.499	
2384	Jln Saudara Tandem Hilir 1 Desa Tandem Hulu II	Hampanan Perak	Jalan Lingkungan Primer (JLing-P)	1.339	
2385	Gg. Bersama Dsn Va Kadir Desa Tandem Hulu II	Hampanan Perak	Jalan Lingkungan Primer (JLing-P)	0.092	
2386	Jln Saudara Lorong 2 Desa Tandem Hulu II	Hampanan Perak	Jalan Lingkungan Primer (JLing-P)	0.211	
2387	Gg. Sono Dsn Va Kadir Desa Tandem Hulu II	Hampanan Perak	Jalan Lingkungan Primer (JLing-P)	0.105	
2388	Gg. Janu Desa Tandem Hulu II	Hampanan Perak	Jalan Lingkungan Primer (JLing-P)	0.076	
2389	Gg. Masjid Dsn Va Kadir Desa Tandem Hulu II	Hampanan Perak	Jalan Lingkungan Primer (JLing-P)	0.113	
2390	Gg. Pusara Dsn Va Kadir Desa Tandem Hulu II	Hampanan Perak	Jalan Lingkungan Primer (JLing-P)	0.579	
2391	Gg. Pusara A Desa Tandem Hulu II	Hampanan Perak	Jalan Lingkungan Primer (JLing-P)	0.052	
2392	Gg. Pusara C Desa Tandem Hulu II	Hampanan Perak	Jalan Lingkungan Primer (JLing-P)	0.045	
2393	Gg. Pusara B Desa Tandem Hulu II	Hampanan Perak	Jalan Lingkungan Primer (JLing-P)	0.037	
2394	Gg. Barayak Dsn Va Kadir Desa Tandem Hulu II	Hampanan Perak	Jalan Lingkungan Primer (JLing-P)	0.197	
2395	Gg. Barayak 2 Desa Tandem Hulu II	Hampanan Perak	Jalan Lingkungan Primer (JLing-P)	0.115	
2396	Gg. Sudi Dsn Va Kadir Desa Tandem Hulu II	Hampanan Perak	Jalan Lingkungan Primer (JLing-P)	0.102	
2397	Gg. Masjid Taqwa Dsn Va Kadir Desa Tandem Hulu II	Hampanan Perak	Jalan Lingkungan Primer (JLing-P)	0.056	
2398	Jl. Dsn IV Inpres Desa Tandem Hulu II	Hampanan Perak	Jalan Lingkungan Primer (JLing-P)	0.796	
2399	Gg. Abadi Desa Tandem Hulu II	Hampanan Perak	Jalan Lingkungan Primer (JLing-P)	0.061	
2400	Gg. Family Dsn I Purnamasari Desa Tandem Hulu II	Hampanan Perak	Jalan Lingkungan Primer (JLing-P)	0.170	
2401	Gg. Ar-rohman Dsn I Desa Tandem Hulu II	Hampanan Perak	Jalan Lingkungan Primer (JLing-P)	0.324	
2402	Pasar 4 Lorong 5 Desa Tandem Hulu II	Hampanan Perak	Jalan Lingkungan Primer (JLing-P)	0.053	

No	Nama Ruas	Kecamatan	Kelompok Jaringan Jalan	Panjang Jalan (Km)	Keterangan
2403	Pasar 4 Lorong 4 Desa Tandem Hulu II	Hampanan Perak	Jalan Lingkungan Primer (JLing-P)	0.056	
2404	Pasar 4 Lorong 6 Desa Tandem Hulu II	Hampanan Perak	Jalan Lingkungan Primer (JLing-P)	1.132	
2405	Gg. Sukarame Desa Tandem Hulu II	Hampanan Perak	Jalan Lingkungan Primer (JLing-P)	0.091	
2406	Gg. Sukarame V Dsn III Desa Tandem Hulu II	Hampanan Perak	Jalan Lingkungan Primer (JLing-P)	0.145	
2407	Gg. Sukarame 13 Desa Tandem Hulu II	Hampanan Perak	Jalan Lingkungan Primer (JLing-P)	0.158	
2408	Gg. Sukarame 14 Desa Tandem Hulu II	Hampanan Perak	Jalan Lingkungan Primer (JLing-P)	0.165	
2409	Jl. Pusara-Sukarame Dsn III Desa Tandem Hulu II	Hampanan Perak	Jalan Lingkungan Primer (JLing-P)	0.949	
2410	Gg. Sukarame 21 Desa Tandem Hulu II	Hampanan Perak	Jalan Lingkungan Primer (JLing-P)	0.155	
2411	Gg. Sukarame 28 Desa Tandem Hulu II	Hampanan Perak	Jalan Lingkungan Primer (JLing-P)	0.137	
2412	Gg. Sukarame 29 Desa Tandem Hulu II	Hampanan Perak	Jalan Lingkungan Primer (JLing-P)	0.154	
2413	Gg. Sukarame 44 Desa Tandem Hulu II	Hampanan Perak	Jalan Lingkungan Primer (JLing-P)	0.154	
2414	Gg. Sukarame 22 Desa Tandem Hulu II	Hampanan Perak	Jalan Lingkungan Primer (JLing-P)	0.187	
2415	Gg. Keluarga Dsn I Desa Tandem Hulu II	Hampanan Perak	Jalan Lingkungan Primer (JLing-P)	0.287	
2416	Gg. Purnamasari 3 Desa Tandem Hulu II	Hampanan Perak	Jalan Lingkungan Primer (JLing-P)	0.123	
2417	Gg. Purnamasari 4 Desa Tandem Hulu II	Hampanan Perak	Jalan Lingkungan Primer (JLing-P)	0.099	
2418	Jln Tandem HuluLorong 1, Desa Mulyorejo	Sunggal	Jalan Lingkungan Primer (JLing-P)	0.828	
2419	In Tandem Hulu Lorong 8, Desa Mulyorejo	Sunggal	Jalan Lingkungan Primer (JLing-P)	0.099	
2420	Dsn emplasment II Desa Tandem Hulu I	Hampanan Perak	Jalan Lingkungan Primer (JLing-P)	0.242	
2421	In Tandem Hulu Lorong 9	Binjai	Jalan Lingkungan Primer (JLing-P)	0.488	
2422	Jl. Olahraga III Desa Tandem Hulu I	Hampanan Perak	Jalan Lingkungan Primer (JLing-P)	0.106	
2423	In Tandem HuluLorong 3	Hampanan Perak	Jalan Lingkungan Primer (JLing-P)	0.109	
2424	Jl. Olahraga I-Jl. Olahraga II Desa Tandem Hulu I	Hampanan Perak	Jalan Lingkungan Primer (JLing-P)	0.557	
2425	Jl. Setia Desa Tandem Hulu I	Hampanan Perak	Jalan Lingkungan Primer (JLing-P)	0.115	
2426	In Tandem HuluLorong 3, Desa Mulyorejo	Sunggal	Jalan Lingkungan Primer (JLing-P)	0.257	
2427	Jl. Muhajirin Desa Tandem Hulu I	Hampanan Perak	Jalan Lingkungan Primer (JLing-P)	0.634	
2428	Jl. Protokol Dsn VI Desa Tandem Hulu I	Hampanan Perak	Jalan Lingkungan Primer (JLing-P)	0.625	
2429	Jl. Dusun Hansip Desa Tandem Hulu I	Hampanan Perak	Jalan Lingkungan Primer (JLing-P)	0.140	
2430	Sumber Mulyo Rejo Dsn 1, Desa Mulyorejo	Sunggal	Jalan Lingkungan Primer (JLing-P)	1.331	
2431	Jl. Bengkel Pondok X Desa Tandem Hulu I	Hampanan Perak	Jalan Lingkungan Primer (JLing-P)	0.116	
2432	Kampung Tempel Lorong 1, Desa Mulyorejo	Sunggal	Jalan Lingkungan Primer (JLing-P)	0.144	
2433	Kampung Tempel Lorong 2, Desa Mulyorejo	Sunggal	Jalan Lingkungan Primer (JLing-P)	0.079	
2434	Gg. Parki, Desa Mulyorejo	Sunggal	Jalan Lingkungan Primer (JLing-P)	0.094	
2435	Gg. Murai, Desa Mulyorejo	Sunggal	Jalan Lingkungan Primer (JLing-P)	0.149	

No	Nama Ruas	Kecamatan	Kelompok Jaringan Jalan	Panjang Jalan (Km)	Keterangan
2436	Gg. Love Bird, Desa Mulyorejo	Sunggal	Jalan Lingkungan Primer (JLing-P)	0.164	
2437	Gg. Maleo, Desa Mulyorejo	Sunggal	Jalan Lingkungan Primer (JLing-P)	0.099	
2438	Psr XII Dsn XII, Desa Tandem Hilir I	Hamparan Perak	Jalan Lingkungan Primer (JLing-P)	1.420	
2439	Gang Anyar Desa Tandem Hilir I	Hamparan Perak	Jalan Lingkungan Primer (JLing-P)	0.748	
2440	Jl. Kebun Tebu 1 Desa Tandem Hilir I	Hamparan Perak	Jalan Lingkungan Primer (JLing-P)	0.230	
2441	Gg. Perumnas Dsn III Desa Kota Datar	Hamparan Perak	Jalan Lingkungan Primer (JLing-P)	0.106	
2442	Jl. Pulau Pandan Desa Kota Datar	Hamparan Perak	Jalan Lingkungan Primer (JLing-P)	1.239	
2443	Jl. Pulau Marindi Desa Kota Datar	Hamparan Perak	Jalan Lingkungan Primer (JLing-P)	0.243	
2444	Gang Rejo, Desa Tandem Hilir II	Hamparan Perak	Jalan Lingkungan Primer (JLing-P)	0.065	
2445	Dsn emplasment II Desa Tandem Hulu I	Hamparan Perak	Jalan Lingkungan Primer (JLing-P)	0.242	
2446	Dusun 2 Desa Karang Gading	Labuhan Deli	Jalan Lingkungan Primer (JLing-P)	1.441	
2447	Jl. Benteng Telaga Burung Desa Karang Gading	Labuhan Deli	Jalan Lingkungan Primer (JLing-P)	2.790	
2448	Jl. Darat Dusun III Desa Pematang Johar	Labuhan Deli	Jalan Lingkungan Primer (JLing-P)	0.876	
2449	Jl. Pasar Lalang Desa Pematang Johar	Labuhan Deli	Jalan Lingkungan Primer (JLing-P)	1.776	
2450	Jl. Persatuan Raya Psr V Desa Helvetia/Manunggal	Labuhan Deli	Jalan Lingkungan Primer (JLing-P)	0.316	
2451	Gg. Salero Jl. Veteran Desa Manunggal	Labuhan Deli	Jalan Lingkungan Primer (JLing-P)	0.263	
2452	Gg. Mesjid Jl. Veteran Desa Helvetia	Labuhan Deli	Jalan Lingkungan Primer (JLing-P)	0.352	
2453	Dusun 3 Karang Gading Desa Karang Gading	Labuhan Deli	Jalan Lingkungan Primer (JLing-P)	0.266	
2454	Dusun 4 Karang Gading Desa Karang Gading	Labuhan Deli	Jalan Lingkungan Primer (JLing-P)	0.185	
2455	Karang Gading - Anak Sungai Desa Karang Gading	Labuhan Deli	Jalan Lingkungan Primer (JLing-P)	2.841	
2456	Anak Sungai - Kp. Tengah Desa Karang Gading	Labuhan Deli	Jalan Lingkungan Primer (JLing-P)	3.109	
2457	Kp. Tengah Dsn I Desa Karang Gading	Labuhan Deli	Jalan Lingkungan Primer (JLing-P)	0.208	
2458	Lingkar Karang Gading Desa Karang Gading	Labuhan Deli	Jalan Lingkungan Primer (JLing-P)	0.498	
2459	Karang Gading - Paritoawah Desa Karang Gading	Labuhan Deli	Jalan Lingkungan Primer (JLing-P)	0.969	
2460	Sp. Karang Gading - Kp. Baru Desa Karang Gading	Labuhan Deli	Jalan Lingkungan Primer (JLing-P)	0.715	
2461	Lingkar Kp Baru Desa Karang Gading	Labuhan Deli	Jalan Lingkungan Primer (JLing-P)	0.897	
2462	Sp. Anak Sungai - Anak Sungai Desa Karang Gading	Labuhan Deli	Jalan Lingkungan Primer (JLing-P)	3.855	
2463	Lingkar Anak Sungai Desa Karang Gading	Labuhan Deli	Jalan Lingkungan Primer (JLing-P)	1.260	
2464	Anak Sungai - Psr III Baru Desa Karang Gading	Labuhan Deli	Jalan Lingkungan Primer (JLing-P)	1.857	
2465	Sp. Kp. Tengah - Sp. Anak Sungai Desa Karang Gading	Labuhan Deli	Jalan Lingkungan Primer (JLing-P)	1.385	
2466	Sp. Batang Sere - Batang Sere Desa Karang Gading	Labuhan Deli	Jalan Lingkungan Primer (JLing-P)	2.168	
2467	Paluh Klubi - Batang Timu - Telaga Tujuh Desa Telaga Tujuh	Labuhan Deli	Jalan Lingkungan Primer (JLing-P)	2.594	
2468	Dsn I Telaga Tujuh Desa Telaga Tujuh	Labuhan Deli	Jalan Lingkungan Primer (JLing-P)	0.717	

No	Nama Ruas	Kecamatan	Kelompok Jaringan Jalan	Panjang Jalan (Km)	Keterangan
2469	Sp. Tangkahan - Tangkahan Desa Telaga Tujuh	Labuhan Deli	Jalan Lingkungan Primer (JLing-P)	0.969	
2470	Dsn I Tangkahan Desa Telaga Tujuh	Labuhan Deli	Jalan Lingkungan Primer (JLing-P)	0.140	
2471	Dsn II Tangkahan Desa Telaga Tujuh	Labuhan Deli	Jalan Lingkungan Primer (JLing-P)	0.632	
2472	Jl. Ladang Tangkahan Desa Telaga Tujuh	Labuhan Deli	Jalan Lingkungan Primer (JLing-P)	0.640	
2473	Tangkahan - Sp. Ujung Ladang Desa Telaga Tujuh	Labuhan Deli	Jalan Lingkungan Primer (JLing-P)	0.380	
2474	Dsn I Parit Belang Desa Telaga Tujuh	Labuhan Deli	Jalan Lingkungan Primer (JLing-P)	0.552	
2475	Dsn II Parit Belang Desa Telaga Tujuh	Labuhan Deli	Jalan Lingkungan Primer (JLing-P)	0.350	
2476	Gg. Jambu Sumarsono Ujung Desa Helvetia	Labuhan Deli	Jalan Lingkungan Primer (JLing-P)	0.262	
2477	Gg. Seng Sumarsono Ujung Desa Helvetia	Labuhan Deli	Jalan Lingkungan Primer (JLing-P)	0.264	
2478	Gg. Buntu Sumarsono Ujung Desa Helvetia	Labuhan Deli	Jalan Lingkungan Primer (JLing-P)	0.265	
2479	Lr I Sumarsono Ujung Desa Helvetia	Labuhan Deli	Jalan Lingkungan Primer (JLing-P)	0.269	
2480	Lr II Sumarsono Ujung Desa Helvetia	Labuhan Deli	Jalan Lingkungan Primer (JLing-P)	0.261	
2481	Lr I Nusantara Desa Helvetia	Labuhan Deli	Jalan Lingkungan Primer (JLing-P)	0.260	
2482	Lr II Nusantara Desa Helvetia	Labuhan Deli	Jalan Lingkungan Primer (JLing-P)	0.259	
2483	Gg. Terusan Sumarsono Ujung Desa Helvetia	Labuhan Deli	Jalan Lingkungan Primer (JLing-P)	0.158	
2484	Lr I Terusan Desa Helvetia	Labuhan Deli	Jalan Lingkungan Primer (JLing-P)	0.222	
2485	Lr II Terusan Desa Helvetia	Labuhan Deli	Jalan Lingkungan Primer (JLing-P)	0.106	
2486	Lr III Nusantara Desa Helvetia	Labuhan Deli	Jalan Lingkungan Primer (JLing-P)	0.169	
2487	Jl. Nusantara - Jl. Serbaguna Desa Helvetia	Labuhan Deli	Jalan Lingkungan Primer (JLing-P)	0.141	
2488	Lr I Serbaguna Desa Helvetia	Labuhan Deli	Jalan Lingkungan Primer (JLing-P)	0.147	
2489	Lr II Serbaguna Desa Helvetia	Labuhan Deli	Jalan Lingkungan Primer (JLing-P)	0.143	
2490	Jl. Bunga Dsn IX A Desa Manunggal	Labuhan Deli	Jalan Lingkungan Primer (JLing-P)	0.058	
2491	Jl. Gotong Royong Desa Manunggal	Labuhan Deli	Jalan Lingkungan Primer (JLing-P)	0.326	
2492	Jl. Beringin Raya Desa Manunggal	Labuhan Deli	Jalan Lingkungan Primer (JLing-P)	0.352	
2493	Jl. Melati Desa Manunggal	Labuhan Deli	Jalan Lingkungan Primer (JLing-P)	0.120	
2494	Jl. Anggrek II Desa Manunggal	Labuhan Deli	Jalan Lingkungan Primer (JLing-P)	0.101	
2495	Jl. Subur Desa Manunggal	Labuhan Deli	Jalan Lingkungan Primer (JLing-P)	0.177	
2496	Dsn XV Nipah Larangan II	Labuhan Deli	Jalan Lingkungan Primer (JLing-P)	2.037	
2497	Dsn IV Telaga Burung Desa Karang Gading	Labuhan Deli	Jalan Lingkungan Primer (JLing-P)	1.745	
2498	Dsn II Telaga Burung Desa Karang Gading	Labuhan Deli	Jalan Lingkungan Primer (JLing-P)	0.515	
2499	Jl. Mansurdin(Benteng Hilir) Desa Bandar Khalifah	Percut Sei Tuan	Jalan Lingkungan Primer (JLing-P)	0.352	
2500	Jl. Pringgana (Bts Medan Estate - B. Khalifah) Desa Bandar Khalifah	Percut Sei Tuan	Jalan Lingkungan Primer (JLing-P)	0.894	
2501	Jl. Anggrek III (Bandar Khalifah) Desa Bandar khalifah	Percut Sei Tuan	Jalan Lingkungan Primer (JLing-P)	0.668	

No	Nama Ruas	Kecamatan	Kelompok Jaringan Jalan	Panjang Jalan (Km)	Keterangan
2502	Jl. Bersama Lt VII (Ds. Medan Estate - Lau Dendang) Desa Medan Estate-Lau Dendang	Percut Sei Tuan	Jalan Lingkungan Primer (JLing-P)	0.865	
2503	Jl. Pringgatan Desa Kolam	Percut Sei Tuan	Jalan Lingkungan Primer (JLing-P)	0.609	
2504	Jl. Meter Silangit Desa Amplas	Percut Sei Tuan	Jalan Lingkungan Primer (JLing-P)	0.906	
2505	Jl. Mamiyai Desa Amplas	Percut Sei Tuan	Jalan Lingkungan Primer (JLing-P)	0.190	
2506	Jl. Satria Timur Desa Amplas	Percut Sei Tuan	Jalan Lingkungan Primer (JLing-P)	0.370	
2507	Jl. Meranti Desa Amplas/Bandar Klippa	Percut Sei Tuan	Jalan Lingkungan Primer (JLing-P)	0.591	
2508	Jl. Meranti Desa Bandar Klippah	Percut Sei Tuan	Jalan Lingkungan Primer (JLing-P)	0.471	
2509	Jl. Sei Rotan Desa Sei Rotan	Percut Sei Tuan	Jalan Lingkungan Primer (JLing-P)	0.615	
2510	Gg. Sadar Desa Bandar Klippah	Percut Sei Tuan	Jalan Lingkungan Primer (JLing-P)	0.133	
2511	Jl. Perbatasan Dsn V Desa Bandar Setia	Percut Sei Tuan	Jalan Lingkungan Primer (JLing-P)	2.254	
2512	Gg. Buntu Desa Cinta Damai	Percut Sei Tuan	Jalan Lingkungan Primer (JLing-P)	0.281	
2513	Dsn I Desa Sidodadi	Batang Kuis	Jalan Lingkungan Primer (JLing-P)	0.587	
2514	Jl. Melati Desa Sena	Batang Kuis	Jalan Lingkungan Primer (JLing-P)	1.737	
2515	Sp. Kenanga.- Sp. S. Mati (Dsn V Ds. Baru) Desa Baru	Batang Kuis	Jalan Lingkungan Primer (JLing-P)	1.157	
2516	Gg. Almukhlisin Desa Tj. Sari	Batang Kuis	Jalan Lingkungan Primer (JLing-P)	0.291	
2517	Gg. Ampera Desa Bintang Meriah	Batang Kuis	Jalan Lingkungan Primer (JLing-P)	1.000	
2518	Jl. Antara Desa Tumpatan Nibung	Batang Kuis	Jalan Lingkungan Primer (JLing-P)	0.616	
2519	Gg. Karya Desa Sidodadi	Batang Kuis	Jalan Lingkungan Primer (JLing-P)	0.642	
2520	Gg. Kasih Desa Tj. Sari	Batang Kuis	Jalan Lingkungan Primer (JLing-P)	0.377	
2521	Gg. Penghubung Desa Sidodadi	Batang Kuis	Jalan Lingkungan Primer (JLing-P)	0.174	
2522	Jl. Utomo Desa Bakaran Batu	Batang Kuis	Jalan Lingkungan Primer (JLing-P)	0.222	
2523	Jl. Sepakat Dsn II Desa Tj. Sari	Batang Kuis	Jalan Lingkungan Primer (JLing-P)	0.986	
2524	Jl. Akhirudin Desa Batang Kuis Pekan	Batang Kuis	Jalan Lingkungan Primer (JLing-P)	0.439	
2525	Jl. Al Datuk Rasyid Desa Batang Kuis Pekan	Batang Kuis	Jalan Lingkungan Primer (JLing-P)	0.386	
2526	Jl. Penghubung Kebun Sayur Desa Tanjung Sari	Batang Kuis	Jalan Lingkungan Primer (JLing-P)	0.084	
2527	Jl. Kelapa Raya Desa Paya Gambar	Batang Kuis	Jalan Lingkungan Primer (JLing-P)	0.477	
2528	Jl. Tanom Desa Tumpatan Nibung	Batang Kuis	Jalan Lingkungan Primer (JLing-P)	0.806	
2529	Dsn I Sadar Timur Desa Sekip	Lubuk Pakam	Jalan Lingkungan Primer (JLing-P)	0.359	
2530	Jl. Pembangunan II Desa Sekip	Lubuk Pakam	Jalan Lingkungan Primer (JLing-P)	0.424	
2531	Jl. Tapan Nauli Desa Sekip	Lubuk Pakam	Jalan Lingkungan Primer (JLing-P)	0.224	
2532	Gg. Walet Desa Paluh Kemiri	Lubuk Pakam	Jalan Lingkungan Primer (JLing-P)	0.244	
2533	Jl. SD Inpres Paluh Kemiri Desa Paluh Kemiri	Lubuk Pakam	Jalan Lingkungan Primer (JLing-P)	0.770	
2534	Jl. Pendidikan Paluh Kemiri Desa Paluh Kemiri	Lubuk Pakam	Jalan Lingkungan Primer (JLing-P)	0.499	

No	Nama Ruas	Kecamatan	Kelompok Jaringan Jalan	Panjang Jalan (Km)	Keterangan
2535	Jl. Prona 4 Kelurahan Pertapahan	Lubuk Pakam	Jalan Lingkungan Primer (JLing-P)	0.333	
2536	Jl. Warung Sari Desa Suka Mandi Hulu	Pagar Merbau	Jalan Lingkungan Primer (JLing-P)	1.365	
2537	Jl. Kp. Karo Desa Perbarakan	Pagar Merbau	Jalan Lingkungan Primer (JLing-P)	0.135	
2538	Blok I Sumberejo Desa Sumberejo	Pagar Merbau	Jalan Lingkungan Primer (JLing-P)	0.921	
2539	Blok VI Desa Sumberejo	Pagar Merbau	Jalan Lingkungan Primer (JLing-P)	1.615	
2540	Dsn Panglong Desa Suka Mandi Hilir	Pagar Merbau	Jalan Lingkungan Primer (JLing-P)	1.518	
2541	Jl. Penghubung Ds. Sugiharjo Desa Tengah	Pantai Labu	Jalan Lingkungan Primer (JLing-P)	0.089	
2542	Desa Tengah - Desa Kp. Karo Desa Tengah	Pantai Labu	Jalan Lingkungan Primer (JLing-P)	2.193	
2543	Jl. Peternakan Dsn II Desa Denai Kuala	Pantai Labu	Jalan Lingkungan Primer (JLing-P)	0.331	
2544	Jl. Bilal Kajum Desa Patai Labu Baru	Pantai Labu	Jalan Lingkungan Primer (JLing-P)	0.885	
2545	Jl. Bilal Tanjung Desa Pantai Labu Baru	Pantai Labu	Jalan Lingkungan Primer (JLing-P)	0.821	
2546	Jl. Besi Ramunia II Desa Ramunia I	Pantai Labu	Jalan Lingkungan Primer (JLing-P)	0.527	
2547	Jl. Payah Julok Desa Kubah Sentang	Pantai Labu	Jalan Lingkungan Primer (JLing-P)	0.399	
2548	Dsn VIII Desa Durian	Pantai Labu	Jalan Lingkungan Primer (JLing-P)	1.486	
2549	Jl. Pematang Biara Desa Pematang Biara	Pantai Labu	Jalan Lingkungan Primer (JLing-P)	0.704	
2550	Jl. Benteng Saiful Dusn IV Desa Regemuk	Pantai Labu	Jalan Lingkungan Primer (JLing-P)	0.868	
2551	Dsn I Binjai Bakung Desa Binjai Bakung	Pantai Labu	Jalan Lingkungan Primer (JLing-P)	0.280	
2552	Jl. Bambu Desa Ramunia I	Pantai Labu	Jalan Lingkungan Primer (JLing-P)	0.203	
2553	Sp. Perpanden - Perpanden	Kotalimbaru	Jalan Lingkungan Primer (JLing-P)	6.854	
2554	Mencirim - Kp. Tempel	Kotalimbaru	Jalan Lingkungan Primer (JLing-P)	2.670	
2555	Kampung Baru - Salang Paku	Kotalimbaru	Jalan Lingkungan Primer (JLing-P)	1.315	
2556	Sp. Tembakau - Tembakau	Kotalimbaru	Jalan Lingkungan Primer (JLing-P)	0.729	
2557	Dsn II Tunggorno 15	Kotalimbaru	Jalan Lingkungan Primer (JLing-P)	0.698	
2558	Dsn III Tunggorno 15	Kotalimbaru	Jalan Lingkungan Primer (JLing-P)	1.945	
2559	Dsn IV Tunggorno 15	Kotalimbaru	Jalan Lingkungan Primer (JLing-P)	0.460	
2560	Dsn VII Salang Paku	Kotalimbaru	Jalan Lingkungan Primer (JLing-P)	0.665	
2561	Dsn Perpanden	Kotalimbaru	Jalan Lingkungan Primer (JLing-P)	0.173	
2562	Dsn II Perpanden	Kotalimbaru	Jalan Lingkungan Primer (JLing-P)	0.499	
2563	Dsn III Perpanden	Kotalimbaru	Jalan Lingkungan Primer (JLing-P)	0.817	
2564	Perpanden - Tanduk Benua	Kotalimbaru	Jalan Lingkungan Primer (JLing-P)	5.674	
2565	Lau Nergeh I	Pancur Batu	Jalan Lingkungan Primer (JLing-P)	0.412	
2566	Lau Nergeh II	Pancur Batu	Jalan Lingkungan Primer (JLing-P)	0.878	
2567	Lau Nergeh III	Pancur Batu	Jalan Lingkungan Primer (JLing-P)	0.599	

No	Nama Ruas	Kecamatan	Kelompok Jaringan Jalan	Panjang Jalan (Km)	Keterangan
2568	Terang Bulan - Dsn Serasi	STM Hilir	Jalan Lingkungan Primer (JLing-P)	6.369	
2569	Dsn Sido Muncul - Dsn Bandar Meriah	STM Hilir	Jalan Lingkungan Primer (JLing-P)	9.808	
2570	Sp. Juma Tobak - Ds. Suka Rasa	STM Hilir	Jalan Lingkungan Primer (JLing-P)	3.968	
2571	Kuta Jurung - Ujung Suka	STM Hilir	Jalan Lingkungan Primer (JLing-P)	4.559	
2572	Negara Beringin - Kebun Beranti III	STM Hilir	Jalan Lingkungan Primer (JLing-P)	1.413	
2573	Sp. Sidomuncul - Bandar Meriah	STM Hilir	Jalan Lingkungan Primer (JLing-P)	8.474	
2574	Jl. Komplek Anugerah Permai	STM Hilir	Jalan Lingkungan Primer (JLing-P)	0.489	
2575	Jl. Perumahan Namo Pencawir Blok II	STM Hilir	Jalan Lingkungan Primer (JLing-P)	0.159	
2576	Bangun Purba - Bah Perak	Bangun Purba	Jalan Lingkungan Primer (JLing-P)	3.108	
2577	Cimahi - Bagerpang	Bangun Purba	Jalan Lingkungan Primer (JLing-P)	7.388	
2578	Damak Maliho - Perkebunan Adolina	Bangun Purba	Jalan Lingkungan Primer (JLing-P)	1.129	
2579	Damak Maliho - Urug Ganjang	Bangun Purba	Jalan Lingkungan Primer (JLing-P)	1.968	
2580	Dsn III Sp. Stasiun - PKS Paya Kuda	Galang	Jalan Lingkungan Primer (JLing-P)	3.068	
2581	Rumah Deleng - Dsn Karya Jaya	STM Hulu	Jalan Lingkungan Primer (JLing-P)	1.733	
2582	Tanah Gara Hulu - Kuta Jurung Dsn III	STM Hulu	Jalan Lingkungan Primer (JLing-P)	2.896	
2583	Tanah Gara Hulu - Kuta Jurung	STM Hulu	Jalan Lingkungan Primer (JLing-P)	4.770	
2584	Sibunga - Bunga - Sipinggan	STM Hulu	Jalan Lingkungan Primer (JLing-P)	8.009	
2585	Sp. Danau Linting - Danau Linting	STM Hulu	Jalan Lingkungan Primer (JLing-P)	0.144	
2586	Jl. Batang Jambu Sidodadi	Batang Kuis	Jalan Lingkungan Primer (JLing-P)	0.366	
2587	Jl. Kebun Ds. Sidodadi	Batang Kuis	Jalan Lingkungan Primer (JLing-P)	2.133	
2588	Jl. Batang Ara Sidodadi	Batang Kuis	Jalan Lingkungan Primer (JLing-P)	2.097	
2589	Jl. Kolam Ds. Bintang Meriah	Batang Kuis	Jalan Lingkungan Primer (JLing-P)	1.088	
2590	Jl. Poskesdes Ds. Sidodadi	Batang Kuis	Jalan Lingkungan Primer (JLing-P)	2.133	
2591	Dsn II Batang Jambu	Batang Kuis	Jalan Lingkungan Primer (JLing-P)	1.744	
2592	Sp. PKS PTPN II - Perk. Kebun Sawit	Pagar Merbau	Jalan Lingkungan Primer (JLing-P)	4.464	
2593	Sp. Pasar V - Purwodadi	Pagar Merbau	Jalan Lingkungan Primer (JLing-P)	3.534	
2594	Perkebunan PTPN II	Pagar Merbau	Jalan Lingkungan Primer (JLing-P)	4.225	
2595	Pantai Labu - Pantai Baru	Pantai Labu	Jalan Lingkungan Primer (JLing-P)	1.421	
2596	Pantai Indah Serambi Deli	Pantai Labu	Jalan Lingkungan Primer (JLing-P)	1.859	
2597	Denai Kwala - Pantai Muara Indah	Pantai Labu	Jalan Lingkungan Primer (JLing-P)	3.747	
2598	Jl. Pantai Putera Deli	Pantai Labu	Jalan Lingkungan Primer (JLing-P)	2.934	
2599	Jl Serayu	Sunggal	Jalan Lingkungan Sekunder (JLing-S)	0.425	
2600	Jl. Protokol Ds. Kotangan	Galang	Jalan Lingkungan Sekunder (JLing-S)	0.930	

No	Nama Ruas	Kecamatan	Kelompok Jaringan Jalan	Panjang Jalan (Km)	Keterangan
2601	Jl Persatuan	Sunggal	Jalan Lingkungan Sekunder (JLing-S)	0.617	
2602	Dsn II A - Ds. Sampecita	Sunggal - Kutalimbaru	Jalan Lingkungan Sekunder (JLing-S)	1.179	
2603	Jl Gereja Jl. Sri Gunting Raya	Sunggal	Jalan Lingkungan Sekunder (JLing-S)	0.080	
2604	Jl Merak Raya	Sunggal	Jalan Lingkungan Sekunder (JLing-S)	0.095	
2605	Jl Garuda II	Sunggal	Jalan Lingkungan Sekunder (JLing-S)	0.961	
2606	Jl Tanjung Permai Indah	Sunggal	Jalan Lingkungan Sekunder (JLing-S)	0.759	
2607	Gg. Murai	Percut Sei Tuan	Jalan Lingkungan Sekunder (JLing-S)	0.257	
2608	Jl. Merpati I	Percut Sei Tuan	Jalan Lingkungan Sekunder (JLing-S)	0.279	
2609	Jl. Merpati II	Percut Sei Tuan	Jalan Lingkungan Sekunder (JLing-S)	0.286	
2610	Jl. Garuda Raya	Percut Sei Tuan	Jalan Lingkungan Sekunder (JLing-S)	2.254	
2611	Kp. Kolam - Bandar Setia	Percut Sei Tuan	Jalan Lingkungan Sekunder (JLing-S)	3.840	
2612	Gg. Sederhana Ds. Bangun Rejo	Tanjung Morawa	Jalan Lingkungan Sekunder (JLing-S)	1.162	
2613	Gg. Darmo Ds. Bangun Sari	Tanjung Morawa	Jalan Lingkungan Sekunder (JLing-S)	0.536	
2614	Gg. Rukun Ds. Dalu X B	Tanjung Morawa	Jalan Lingkungan Sekunder (JLing-S)	0.311	
2615	Gg. Sepakat Ds. Dalu X B	Tanjung Morawa	Jalan Lingkungan Sekunder (JLing-S)	0.210	
2616	Gg. Bengkel Ds. Limau Manis	Tanjung Morawa	Jalan Lingkungan Sekunder (JLing-S)	0.663	
2617	Gg. Gereja HKBP Ds. Limau Manis	Tanjung Morawa	Jalan Lingkungan Sekunder (JLing-S)	0.087	
2618	Gg. Hutan Tua Ds. Limau Manis	Tanjung Morawa	Jalan Lingkungan Sekunder (JLing-S)	0.788	
2619	Gg. Palem Ds. Limau Manis	Tanjung Morawa	Jalan Lingkungan Sekunder (JLing-S)	0.426	
2620	Gg. Telkom Ds. Limau Manis	Tanjung Morawa	Jalan Lingkungan Sekunder (JLing-S)	0.367	
2621	Jl. Mesjid Ubudiyah Aulawiyah Ds. Limau Manis	Tanjung Morawa	Jalan Lingkungan Sekunder (JLing-S)	0.271	
2622	Jl. Paya Pasir Ds. Limau Manis	Tanjung Morawa	Jalan Lingkungan Sekunder (JLing-S)	0.232	
2623	Dsn. I Jl. Industri Kel. Pekan Tanjung	Tanjung Morawa	Jalan Lingkungan Sekunder (JLing-S)	0.303	
2624	Gg. Aman Kel. Pekan Tanjung	Tanjung Morawa	Jalan Lingkungan Sekunder (JLing-S)	0.228	
2625	Gg. Beringin Kel. Pekan Tanjung	Tanjung Morawa	Jalan Lingkungan Sekunder (JLing-S)	0.280	
2626	Gg. Datuk Kel. Pekan Tanjung	Tanjung Morawa	Jalan Lingkungan Sekunder (JLing-S)	0.231	
2627	Gg. Kalimantan Kel. Pekan Tanjung	Tanjung Morawa	Jalan Lingkungan Sekunder (JLing-S)	0.347	
2628	Gg. Karya Kel. Pekan Tanjung	Tanjung Morawa	Jalan Lingkungan Sekunder (JLing-S)	0.162	
2629	Gg. Kelapa Kel. Pekan Tanjung	Tanjung Morawa	Jalan Lingkungan Sekunder (JLing-S)	0.161	
2630	Gg. Keluarga Kel. Pekan Tanjung	Tanjung Morawa	Jalan Lingkungan Sekunder (JLing-S)	0.252	
2631	Gg. Kesuma Kel. Pekan Tanjung	Tanjung Morawa	Jalan Lingkungan Sekunder (JLing-S)	0.187	
2632	Gg. Mesjid Kel. Pekan Tanjung	Tanjung Morawa	Jalan Lingkungan Sekunder (JLing-S)	0.405	
2633	Gg. Musholla Lingk IV Kel. Pekan Tanjung	Tanjung Morawa	Jalan Lingkungan Sekunder (JLing-S)	0.203	

No	Nama Ruas	Kecamatan	Kelompok Jaringan Jalan	Panjang Jalan (Km)	Keterangan
2634	Gg. Patria Kel. Pekan Tanjung	Tanjung Morawa	Jalan Lingkungan Sekunder (JLing-S)	0.301	
2635	Gg. Pekong Kel. Pekan Tanjung	Tanjung Morawa	Jalan Lingkungan Sekunder (JLing-S)	0.334	
2636	Gg. Pembangunan Kel. Pekan Tanjung	Tanjung Morawa	Jalan Lingkungan Sekunder (JLing-S)	0.643	
2637	Gg. Rukun Kel. Pekan Tanjung	Tanjung Morawa	Jalan Lingkungan Sekunder (JLing-S)	0.347	
2638	Gg. Samiaji Kel. Pekan Tanjung	Tanjung Morawa	Jalan Lingkungan Sekunder (JLing-S)	0.331	
2639	Gg. Saudara Kel. Pekan Tanjung	Tanjung Morawa	Jalan Lingkungan Sekunder (JLing-S)	0.255	
2640	Gg. Sejarah Kel. Pekan Tanjung	Tanjung Morawa	Jalan Lingkungan Sekunder (JLing-S)	0.348	
2641	Jl. Asri Ds. Pekan Tanjung	Tanjung Morawa	Jalan Lingkungan Sekunder (JLing-S)	0.245	
2642	Jl. Griya. Kel. Pekan Tanjung	Tanjung Morawa	Jalan Lingkungan Sekunder (JLing-S)	0.297	
2643	Jl. Mandala Kel. Pekan Tanjung	Tanjung Morawa	Jalan Lingkungan Sekunder (JLing-S)	0.543	
2644	Jl. Pasar Inpres Kel. Pekan Tanjung	Tanjung Morawa	Jalan Lingkungan Sekunder (JLing-S)	0.284	
2645	Lorong III Ds. Pekan Tanjung	Tanjung Morawa	Jalan Lingkungan Sekunder (JLing-S)	0.333	
2646	Dsn I Ds. Punden Rejo	Tanjung Morawa	Jalan Lingkungan Sekunder (JLing-S)	0.184	
2647	Gg. Kampus Ds. Punden Rejo	Tanjung Morawa	Jalan Lingkungan Sekunder (JLing-S)	0.438	
2648	Jl. Pasar Tengah Lr. 1 Ds. Punden Rejo	Tanjung Morawa	Jalan Lingkungan Sekunder (JLing-S)	0.699	
2649	Jl. Pendidikan Dsn I Ds. Punden Rejo	Tanjung Morawa	Jalan Lingkungan Sekunder (JLing-S)	0.525	
2650	Gg. Yudisthira Ds. Tanjung Morawa B	Tanjung Morawa	Jalan Lingkungan Sekunder (JLing-S)	0.564	
2651	Jl. Legowo Ds. Tanjung Morawa B	Tanjung Morawa	Jalan Lingkungan Sekunder (JLing-S)	0.437	
2652	Jl. Tirta. Tanjung Morawa B	Tanjung Morawa	Jalan Lingkungan Sekunder (JLing-S)	0.213	
2653	Jl. Wonosari II Ds. Wonosari	Tanjung Morawa	Jalan Lingkungan Sekunder (JLing-S)	0.399	
2654	Jl. Industri	Tanjung Morawa	Jalan Lingkungan Sekunder (JLing-S)	3.514	
2655	Jl. Kp. Benten	Tanjung Morawa	Jalan Lingkungan Sekunder (JLing-S)	0.788	
2656	Jl. Padang Bolak	Tanjung Morawa	Jalan Lingkungan Sekunder (JLing-S)	0.887	
2657	Dsn I Ds. Baru	Pancur Batu	Jalan Lingkungan Sekunder (JLing-S)	1.069	
2658	Jl. Durin Simbelang A	Pancur Batu	Jalan Lingkungan Sekunder (JLing-S)	0.355	
2659	Jl. ABRI	Pancur Batu	Jalan Lingkungan Sekunder (JLing-S)	0.371	
2660	Jl. Sekolah	Pancur Batu	Jalan Lingkungan Sekunder (JLing-S)	0.478	
2661	Jl. Persatuan Rambung Merah	Pancur Batu	Jalan Lingkungan Sekunder (JLing-S)	0.742	
2662	Jl. Agraria	Pancur Batu	Jalan Lingkungan Sekunder (JLing-S)	0.629	
2663	Jl. Bonjol	Pancur Batu	Jalan Lingkungan Sekunder (JLing-S)	0.635	
2664	Gg. Bonjol - Jl. Bonjol	Pancur Batu	Jalan Lingkungan Sekunder (JLing-S)	0.118	
2665	Jl. Pahlawan	Pancur Batu	Jalan Lingkungan Sekunder (JLing-S)	0.304	
2666	Jl. Karya Dsn V Ds. Kp. Hulu	Pancur Batu	Jalan Lingkungan Sekunder (JLing-S)	0.108	

No	Nama Ruas	Kecamatan	Kelompok Jaringan Jalan	Panjang Jalan (Km)	Keterangan
2667	Gg. Namosalak - Jl. Namosalak	Pancur Batu	Jalan Lingkungan Sekunder (JLing-S)	0.080	
2668	Jl. Dsn II Desa Lama	Pancur Batu	Jalan Lingkungan Sekunder (JLing-S)	0.288	
2669	Jl. Dusun I Desa Lama	Pancur Batu	Jalan Lingkungan Sekunder (JLing-S)	0.580	
2670	Jl. Jambur Gotong Royong	Pancur Batu	Jalan Lingkungan Sekunder (JLing-S)	0.339	
2671	Jl. Lama 01	Pancur Batu	Jalan Lingkungan Sekunder (JLing-S)	0.143	
2672	Jl. Lama 02	Pancur Batu	Jalan Lingkungan Sekunder (JLing-S)	0.480	
2673	Jl. Lama 03	Pancur Batu	Jalan Lingkungan Sekunder (JLing-S)	0.398	
2674	Jl. Lama 04	Pancur Batu	Jalan Lingkungan Sekunder (JLing-S)	0.152	
2675	Jl. Lama 05	Pancur Batu	Jalan Lingkungan Sekunder (JLing-S)	0.201	
2676	Jl. Lama 06	Pancur Batu	Jalan Lingkungan Sekunder (JLing-S)	0.181	
2677	Jl. Lama 07	Pancur Batu	Jalan Lingkungan Sekunder (JLing-S)	0.098	
2678	Jl. Lama 08	Pancur Batu	Jalan Lingkungan Sekunder (JLing-S)	0.338	
2679	Jl. Lama 09	Pancur Batu	Jalan Lingkungan Sekunder (JLing-S)	0.132	
2680	Jl. Lama 10	Pancur Batu	Jalan Lingkungan Sekunder (JLing-S)	0.604	
2681	Jl. Lama 11	Pancur Batu	Jalan Lingkungan Sekunder (JLing-S)	0.463	
2682	Jl. Namo Riam	Pancur Batu	Jalan Lingkungan Sekunder (JLing-S)	0.143	
2683	Jl. Namorih I	Pancur Batu	Jalan Lingkungan Sekunder (JLing-S)	0.290	
2684	Jl. Namorih II	Pancur Batu	Jalan Lingkungan Sekunder (JLing-S)	0.290	
2685	Desa Lama - Desa Baru	Pancur Batu	Jalan Lingkungan Sekunder (JLing-S)	0.120	
2686	Jl. Pembangunan II	Pancur Batu	Jalan Lingkungan Sekunder (JLing-S)	0.460	
2687	Jl. Pembangunan III	Pancur Batu	Jalan Lingkungan Sekunder (JLing-S)	0.077	
2688	Jl. Pelita I Pancur Batu	Pancur Batu	Jalan Lingkungan Sekunder (JLing-S)	0.196	
2689	Jl. Pelita II Pancur Batu	Pancur Batu	Jalan Lingkungan Sekunder (JLing-S)	0.196	
2690	Jl. Damar II	Pancur Batu	Jalan Lingkungan Sekunder (JLing-S)	0.116	
2691	Jl. Damar III	Pancur Batu	Jalan Lingkungan Sekunder (JLing-S)	0.123	
2692	Jl. Damar VIII	Pancur Batu	Jalan Lingkungan Sekunder (JLing-S)	0.195	
2693	Jl. Gambir Raya	Pancur Batu	Jalan Lingkungan Sekunder (JLing-S)	0.213	
2694	Jl. Gereja	Pancur Batu	Jalan Lingkungan Sekunder (JLing-S)	0.061	
2695	Jl. Getar	Pancur Batu	Jalan Lingkungan Sekunder (JLing-S)	0.221	
2696	Jl. Jahe	Pancur Batu	Jalan Lingkungan Sekunder (JLing-S)	0.248	
2697	Jl. Jati	Pancur Batu	Jalan Lingkungan Sekunder (JLing-S)	0.136	
2698	Jl. Kemiri Raya I	Pancur Batu	Jalan Lingkungan Sekunder (JLing-S)	0.363	
2699	Jl. Kemiri Raya II	Pancur Batu	Jalan Lingkungan Sekunder (JLing-S)	0.152	

No	Nama Ruas	Kecamatan	Kelompok Jaringan Jalan	Panjang Jalan (Km)	Keterangan
2700	Jl. Mangga	Pancur Batu	Jalan Lingkungan Sekunder (JLing-S)	0.439	
2701	Jl. Pala 01	Pancur Batu	Jalan Lingkungan Sekunder (JLing-S)	0.196	
2702	Jl. Pala 02	Pancur Batu	Jalan Lingkungan Sekunder (JLing-S)	0.240	
2703	Jl. Pala 03	Pancur Batu	Jalan Lingkungan Sekunder (JLing-S)	0.086	
2704	Jl. Pala 04	Pancur Batu	Jalan Lingkungan Sekunder (JLing-S)	0.148	
2705	Jl. Pala 05	Pancur Batu	Jalan Lingkungan Sekunder (JLing-S)	0.086	
2706	Jl. Pala 06	Pancur Batu	Jalan Lingkungan Sekunder (JLing-S)	0.086	
2707	Jl. Pala 07	Pancur Batu	Jalan Lingkungan Sekunder (JLing-S)	0.105	
2708	Jl. Pala 08	Pancur Batu	Jalan Lingkungan Sekunder (JLing-S)	0.227	
2709	Jl. Pala 10	Pancur Batu	Jalan Lingkungan Sekunder (JLing-S)	0.316	
2710	Jl. Pala 11	Pancur Batu	Jalan Lingkungan Sekunder (JLing-S)	0.148	
2711	Jl. Pala 12	Pancur Batu	Jalan Lingkungan Sekunder (JLing-S)	0.058	
2712	Jl. Pala Raya	Pancur Batu	Jalan Lingkungan Sekunder (JLing-S)	0.462	
2713	Jl. Rotan I	Pancur Batu	Jalan Lingkungan Sekunder (JLing-S)	0.164	
2714	Jl. Rotan II	Pancur Batu	Jalan Lingkungan Sekunder (JLing-S)	0.149	
2715	Jl. Rotan III	Pancur Batu	Jalan Lingkungan Sekunder (JLing-S)	0.369	
2716	Jl. SD	Pancur Batu	Jalan Lingkungan Sekunder (JLing-S)	0.097	
2717	Jl. Simalingkar Raya I	Pancur Batu	Jalan Lingkungan Sekunder (JLing-S)	0.873	
2718	Jl. Srikandi	Pancur Batu	Jalan Lingkungan Sekunder (JLing-S)	0.912	
2719	Jl. Lau Tengah I	Pancur Batu	Jalan Lingkungan Sekunder (JLing-S)	0.733	
2720	Jl. Tembaga	Pancur Batu	Jalan Lingkungan Sekunder (JLing-S)	0.212	
2721	Jl. Lau Tengah II	Pancur Batu	Jalan Lingkungan Sekunder (JLing-S)	0.505	
2722	Jl. Lau Tengah V	Pancur Batu	Jalan Lingkungan Sekunder (JLing-S)	0.444	
2723	Jl. Lau Tengah IV	Pancur Batu	Jalan Lingkungan Sekunder (JLing-S)	0.194	
2724	Jl. Lau Tengah VI	Pancur Batu	Jalan Lingkungan Sekunder (JLing-S)	0.184	
2725	Jl. Tengah III	Pancur Batu	Jalan Lingkungan Sekunder (JLing-S)	0.130	
2726	Jl. Galinda Raya	Galang	Jalan Lingkungan Sekunder (JLing-S)	0.280	
2727	Jl. Mawar 1	Galang	Jalan Lingkungan Sekunder (JLing-S)	0.660	
2728	Jl. Cempaka	Galang	Jalan Lingkungan Sekunder (JLing-S)	0.500	
2729	Jl. Mesjid / Jl. Khairiah	Galang	Jalan Lingkungan Sekunder (JLing-S)	0.550	
2730	Jl. Muhammadiyah	Galang	Jalan Lingkungan Sekunder (JLing-S)	0.500	
2731	Jl. Pendidikan	Galang	Jalan Lingkungan Sekunder (JLing-S)	0.570	
2732	Jl. Sempurna	Galang	Jalan Lingkungan Sekunder (JLing-S)	0.480	

No	Nama Ruas	Kecamatan	Kelompok Jaringan Jalan	Panjang Jalan (Km)	Keterangan
2733	Jl. Sentosa	Galang	Jalan Lingkungan Sekunder (JLing-S)	0.390	
2734	Jl. Pertemuan	Galang	Jalan Lingkungan Sekunder (JLing-S)	0.540	
2735	Jl. Air Bersih	Galang	Jalan Lingkungan Sekunder (JLing-S)	0.150	
2736	Jl. Inpres	Galang	Jalan Lingkungan Sekunder (JLing-S)	0.280	
2737	Jl. Mawar	Galang	Jalan Lingkungan Sekunder (JLing-S)	0.340	
2738	Jl. Nusa Indah Raya 4	Galang	Jalan Lingkungan Sekunder (JLing-S)	0.420	
2739	Jl. Petani	Galang	Jalan Lingkungan Sekunder (JLing-S)	0.300	
2740	Jl. Lingkar Gelinda Raya	Galang	Jalan Lingkungan Sekunder (JLing-S)	0.700	
2741	Jl. Mawar IV	Galang	Jalan Lingkungan Sekunder (JLing-S)	0.310	
2742	Jl. Mawar III	Galang	Jalan Lingkungan Sekunder (JLing-S)	0.150	
2743	Jl. Mawar I	Galang	Jalan Lingkungan Sekunder (JLing-S)	0.310	
2744	Jl. Gelinda Raya III	Galang	Jalan Lingkungan Sekunder (JLing-S)	0.390	
2745	Jl. Anggrek IV	Galang	Jalan Lingkungan Sekunder (JLing-S)	0.310	
2746	Jl. Gelinda Raya I	Galang	Jalan Lingkungan Sekunder (JLing-S)	0.400	
2747	Jl. Anggrek I	Galang	Jalan Lingkungan Sekunder (JLing-S)	0.400	
2748	Jl. Anggrek III	Galang	Jalan Lingkungan Sekunder (JLing-S)	0.340	
2749	Jl. Anggrek V	Galang	Jalan Lingkungan Sekunder (JLing-S)	0.280	
2750	Jl. Anggrek II	Galang	Jalan Lingkungan Sekunder (JLing-S)	0.370	
2751	Jl. Dsn I Ds Kotangan	Galang	Jalan Lingkungan Sekunder (JLing-S)	0.370	
2752	Dsn II Rukun Damai - Dsn III (Jl. Inpres)	Galang	Jalan Lingkungan Sekunder (JLing-S)	0.350	
2753	Jl. Mesjid Dsn IV Ds. Petungguhan	Galang	Jalan Lingkungan Sekunder (JLing-S)	0.230	
2754	Jl. Pertemuan Dsn III Petungguhan	Galang	Jalan Lingkungan Sekunder (JLing-S)	0.410	
2755	Jl. Dsn V Ds Petungguhan	Galang	Jalan Lingkungan Sekunder (JLing-S)	0.320	
2756	Jl. Dsn VII Ds Petungguhan	Galang	Jalan Lingkungan Sekunder (JLing-S)	0.370	
2757	Jl. Dsn VIII Ds. Petungguhan	Galang	Jalan Lingkungan Sekunder (JLing-S)	0.120	
2758	Jl. Inpres Dsn III Ds. Petungguhan	Galang	Jalan Lingkungan Sekunder (JLing-S)	0.590	
2759	Jl. Kesatuan Dsn II Ds. Petungguhan	Galang	Jalan Lingkungan Sekunder (JLing-S)	0.710	
2760	Jl. Pertemuan Ds. Petungguhan	Galang	Jalan Lingkungan Sekunder (JLing-S)	2.410	
2761	Jl. Pendidikan Dsn I Tj. Siporkis	Galang	Jalan Lingkungan Sekunder (JLing-S)	0.650	
2762	Jl. Amal	Patumbak	Jalan Lingkungan Sekunder (JLing-S)	0.330	
2763	Jl. Gereja	Patumbak	Jalan Lingkungan Sekunder (JLing-S)	0.370	
2764	Jl. Perdana	Patumbak	Jalan Lingkungan Sekunder (JLing-S)	0.420	
2765	Gg. Amri II Kel. Deli Tua Barat	Deli Tua	Jalan Lingkungan Sekunder (JLing-S)	0.206	

No	Nama Ruas	Kecamatan	Kelompok Jaringan Jalan	Panjang Jalan (Km)	Keterangan
2766	Gg. Amri III Kel. Deli Tua Barat	Deli Tua	Jalan Lingkungan Sekunder (JLing-S)	0.155	
2767	Gg. Amri IV Kel. Deli Tua Barat	Deli Tua	Jalan Lingkungan Sekunder (JLing-S)	0.292	
2768	Gg. Amri V Kel. Deli Tua Barat	Deli Tua	Jalan Lingkungan Sekunder (JLing-S)	0.143	
2769	Gg. Amri VI Kel. Deli Tua Barat	Deli Tua	Jalan Lingkungan Sekunder (JLing-S)	0.366	
2770	Gg. Baru I Kel. Deli Tua Barat	Deli Tua	Jalan Lingkungan Sekunder (JLing-S)	0.133	
2771	Gg. Baru II Kel. Deli Tua Barat	Deli Tua	Jalan Lingkungan Sekunder (JLing-S)	0.117	
2772	Gg. Baru Kel. Deli Tua Barat	Deli Tua	Jalan Lingkungan Sekunder (JLing-S)	0.187	
2773	Gg. Sandiman Kel. Deli Tua Barat	Deli Tua	Jalan Lingkungan Sekunder (JLing-S)	0.121	
2774	Gg. Sandirimin I Kel. Deli Tua Barat	Deli Tua	Jalan Lingkungan Sekunder (JLing-S)	0.232	
2775	Gg. Sandirimin II Kel. Deli Tua Barat	Deli Tua	Jalan Lingkungan Sekunder (JLing-S)	0.115	
2776	Gg. Sandirimin III Kel. Deli Tua Barat	Deli Tua	Jalan Lingkungan Sekunder (JLing-S)	0.081	
2777	Gg. Sandirimin IV Kel. Deli Tua Barat	Deli Tua	Jalan Lingkungan Sekunder (JLing-S)	0.341	
2778	Gg. Sandirimin V Kel. Deli Tua Barat	Deli Tua	Jalan Lingkungan Sekunder (JLing-S)	0.114	
2779	Gg. Sandirimin VI Kel. Deli Tua Barat	Deli Tua	Jalan Lingkungan Sekunder (JLing-S)	0.077	
2780	Gg. Sandirimin VII Kel. Deli Tua Barat	Deli Tua	Jalan Lingkungan Sekunder (JLing-S)	0.155	
2781	Gg. Sandirimin VIII Kel. Deli Tua Barat	Deli Tua	Jalan Lingkungan Sekunder (JLing-S)	0.116	
2782	Gg. Tumiran I Kel. Deli Tua Barat	Deli Tua	Jalan Lingkungan Sekunder (JLing-S)	0.192	
2783	Gg. Tumiran II Kel. Deli Tua Barat	Deli Tua	Jalan Lingkungan Sekunder (JLing-S)	0.148	
2784	Gg. Tumiran Kel. Deli Tua Barat	Deli Tua	Jalan Lingkungan Sekunder (JLing-S)	0.256	
2785	Jl. Bakti Kel. Deli Tua Timur	Deli Tua	Jalan Lingkungan Sekunder (JLing-S)	0.460	
2786	Jl. Teratai Kel. Deli Tua Timur	Deli Tua	Jalan Lingkungan Sekunder (JLing-S)	0.288	
2787	Jl. Stasiun APDN Kel. Deli Tua Timur	Deli Tua	Jalan Lingkungan Sekunder (JLing-S)	0.274	
2788	Jl. APDN Kel. Deli Tua Timur	Deli Tua	Jalan Lingkungan Sekunder (JLing-S)	0.368	
2789	Gg. Becek Kel. Deli Tua Timur	Deli Tua	Jalan Lingkungan Sekunder (JLing-S)	0.074	
2790	Gg. Gereja Kel. Deli Tua Timur	Deli Tua	Jalan Lingkungan Sekunder (JLing-S)	0.118	
2791	Gg. Kamboja Ds. Kedai Durian	Deli Tua	Jalan Lingkungan Sekunder (JLing-S)	0.153	
2792	Gg. Kresno Ds. Kedai Durian	Deli Tua	Jalan Lingkungan Sekunder (JLing-S)	0.107	
2793	Gg. Melati I Ds. Kedai Durian	Deli Tua	Jalan Lingkungan Sekunder (JLing-S)	0.090	
2794	Gg. Srikandi Ds. Kedai Durian	Deli Tua	Jalan Lingkungan Sekunder (JLing-S)	0.122	
2795	Jl. Amal Ds. Kedai Durian	Deli Tua	Jalan Lingkungan Sekunder (JLing-S)	0.164	
2796	Jl. Aman Ds. Kedai Durian	Deli Tua	Jalan Lingkungan Sekunder (JLing-S)	0.691	
2797	Jl. Arjuna Ds. Kedai Durian	Deli Tua	Jalan Lingkungan Sekunder (JLing-S)	0.239	
2798	Jl. Balai Desa Ds. Kedai Durian	Deli Tua	Jalan Lingkungan Sekunder (JLing-S)	0.768	

No	Nama Ruas	Kecamatan	Kelompok Jaringan Jalan	Panjang Jalan (Km)	Keterangan
2799	Jl. Banteng Ds. Kedai Durian	Deli Tua	Jalan Lingkungan Sekunder (JLing-S)	0.458	
2800	Jl. Benteng Ds. Kedai Durian	Deli Tua	Jalan Lingkungan Sekunder (JLing-S)	0.407	
2801	Jl. Benteng Ujung Ds. Kedai Durian	Deli Tua	Jalan Lingkungan Sekunder (JLing-S)	0.215	
2802	Jl. Cempaka I Ds. Kedai Durian	Deli Tua	Jalan Lingkungan Sekunder (JLing-S)	0.764	
2803	Jl. Cempaka II Ds. Kedai Durian	Deli Tua	Jalan Lingkungan Sekunder (JLing-S)	0.664	
2804	Jl. Cempaka III Ds. Kedai Durian	Deli Tua	Jalan Lingkungan Sekunder (JLing-S)	0.185	
2805	Jl. Cempaka IV Ds. Kedai Durian	Deli Tua	Jalan Lingkungan Sekunder (JLing-S)	0.175	
2806	Jl. Cempaka V Ds. Kedai Durian	Deli Tua	Jalan Lingkungan Sekunder (JLing-S)	0.054	
2807	Jl. Dahlia Ds. Kedai Durian	Deli Tua	Jalan Lingkungan Sekunder (JLing-S)	0.588	
2808	Jl. Damai Ds. Kedai Durian	Deli Tua	Jalan Lingkungan Sekunder (JLing-S)	0.136	
2809	Jl. Genteng Ds. Kedai Durian	Deli Tua	Jalan Lingkungan Sekunder (JLing-S)	0.569	
2810	Jl. Inpres Ds. Kedai Durian	Deli Tua	Jalan Lingkungan Sekunder (JLing-S)	0.222	
2811	Jl. Kasih Ds. Kedai Durian	Deli Tua	Jalan Lingkungan Sekunder (JLing-S)	0.765	
2812	Jl. Kenanga Ds. Kedai Durian	Deli Tua	Jalan Lingkungan Sekunder (JLing-S)	0.160	
2813	Jl. Kolam Ds. Kedai Durian	Deli Tua	Jalan Lingkungan Sekunder (JLing-S)	0.268	
2814	Jl. Lestari Ds. Kedai Durian	Deli Tua	Jalan Lingkungan Sekunder (JLing-S)	0.523	
2815	Jl. Lestari II Ds. Kedai Durian	Deli Tua	Jalan Lingkungan Sekunder (JLing-S)	0.263	
2816	Jl. Lestari III Ds. Kedai Durian	Deli Tua	Jalan Lingkungan Sekunder (JLing-S)	0.084	
2817	Jl. Madrasah Ds. Kedai Durian	Deli Tua	Jalan Lingkungan Sekunder (JLing-S)	0.221	
2818	Jl. Madrasah I Ds. Kedai Durian	Deli Tua	Jalan Lingkungan Sekunder (JLing-S)	0.160	
2819	Jl. Madrasah II Ds. Kedai Durian	Deli Tua	Jalan Lingkungan Sekunder (JLing-S)	0.166	
2820	Jl. Madrasah III Ds. Kedai Durian	Deli Tua	Jalan Lingkungan Sekunder (JLing-S)	0.212	
2821	Jl. Mawar Ds. Kedai Durian	Deli Tua	Jalan Lingkungan Sekunder (JLing-S)	0.142	
2822	Jl. Melati Gg. Balai Desa	Deli Tua	Jalan Lingkungan Sekunder (JLing-S)	0.214	
2823	Jl. Melati Gg Aman	Deli Tua	Jalan Lingkungan Sekunder (JLing-S)	0.361	
2824	Jl. Melati II Ds. Kedai Durian	Deli Tua	Jalan Lingkungan Sekunder (JLing-S)	0.402	
2825	Jl. Melur Ds. Kedai Durian	Deli Tua	Jalan Lingkungan Sekunder (JLing-S)	0.231	
2826	Jl. Nusa Indah Ds. Kedai Durian	Deli Tua	Jalan Lingkungan Sekunder (JLing-S)	0.142	
2827	Jl. Pahlawan Ds. Kedai Durian	Deli Tua	Jalan Lingkungan Sekunder (JLing-S)	0.499	
2828	Jl. Pembela Ds. Kedai Durian	Deli Tua	Jalan Lingkungan Sekunder (JLing-S)	0.459	
2829	Jl. Perwira Dalam Ds. Kedai Durian	Deli Tua	Jalan Lingkungan Sekunder (JLing-S)	0.448	
2830	Jl. Perwira Ds. Kedai Durian	Deli Tua	Jalan Lingkungan Sekunder (JLing-S)	0.190	
2831	Jl. Perwira I Ds. Kedai Durian	Deli Tua	Jalan Lingkungan Sekunder (JLing-S)	0.146	

No	Nama Ruas	Kecamatan	Kelompok Jaringan Jalan	Panjang Jalan (Km)	Keterangan
2832	Jl. Perwira Ujung Ds. Kedai Durian	Deli Tua	Jalan Lingkungan Sekunder (JLing-S)	0.099	
2833	Jl. Samijoyo Ds. Kedai Durian	Deli Tua	Jalan Lingkungan Sekunder (JLing-S)	0.097	
2834	Jl. Satria Ds. Kedai Durian	Deli Tua	Jalan Lingkungan Sekunder (JLing-S)	1.002	
2835	Jl. Satria I Ds. Kedai Durian	Deli Tua	Jalan Lingkungan Sekunder (JLing-S)	0.277	
2836	Jl. Saudara (Jl. Sedulur I) Ds. Kedai Durian	Deli Tua	Jalan Lingkungan Sekunder (JLing-S)	0.221	
2837	Jl. Sedap Malam Ds. Kedai Durian	Deli Tua	Jalan Lingkungan Sekunder (JLing-S)	0.124	
2838	Jl. Sedia Dalam Ds. Kedai Durian	Deli Tua	Jalan Lingkungan Sekunder (JLing-S)	0.141	
2839	Jl. Sedia Ds. Kedai Durian	Deli Tua	Jalan Lingkungan Sekunder (JLing-S)	0.114	
2840	Jl. Semar Ds. Kedai Durian	Deli Tua	Jalan Lingkungan Sekunder (JLing-S)	0.313	
2841	Jl. Sentosa Ds. Kedai Durian	Deli Tua	Jalan Lingkungan Sekunder (JLing-S)	0.369	
2842	Jl. Seroja Ds. Kedai Durian	Deli Tua	Jalan Lingkungan Sekunder (JLing-S)	0.149	
2843	Jl. Setia Ds. Kedai Durian	Deli Tua	Jalan Lingkungan Sekunder (JLing-S)	0.404	
2844	Jl. Tanjung Ds. Kedai Durian	Deli Tua	Jalan Lingkungan Sekunder (JLing-S)	0.352	
2845	Jl. Utama Ds. Kedai Durian	Deli Tua	Jalan Lingkungan Sekunder (JLing-S)	0.293	
2846	Jl. Utama I - Jl. Utama 2 Ds. Kedai Durian	Deli Tua	Jalan Lingkungan Sekunder (JLing-S)	0.192	
2847	Jl. Utama IV Ds. Kedai Durian	Deli Tua	Jalan Lingkungan Sekunder (JLing-S)	0.104	
2848	Jl. Vihara Kel. Deli Tua Barat	Deli Tua	Jalan Lingkungan Sekunder (JLing-S)	0.391	
2849	Jl. Koramil Ds. Mekar Sari	Deli Tua	Jalan Lingkungan Sekunder (JLing-S)	0.319	
2850	Jl Karya Bakti	Sunggal	Jalan Lingkungan Sekunder (JLing-S)	0.309	
2851	Jl Karya II	Sunggal	Jalan Lingkungan Sekunder (JLing-S)	0.412	
2852	Jl Karya III	Sunggal	Jalan Lingkungan Sekunder (JLing-S)	0.410	
2853	Gg Setia	Sunggal	Jalan Lingkungan Sekunder (JLing-S)	0.202	
2854	Jl Mesjid	Sunggal	Jalan Lingkungan Sekunder (JLing-S)	0.920	
2855	Jl Karya I	Sunggal	Jalan Lingkungan Sekunder (JLing-S)	0.194	
2856	Jl Gereja	Sunggal	Jalan Lingkungan Sekunder (JLing-S)	0.192	
2857	Gg Aronta	Sunggal	Jalan Lingkungan Sekunder (JLing-S)	0.210	
2858	Jl. Karya V	Sunggal	Jalan Lingkungan Sekunder (JLing-S)	0.409	
2859	Jl. Karya VII	Sunggal	Jalan Lingkungan Sekunder (JLing-S)	0.799	
2860	Jl Pringgan Ds Medan Krio	Sunggal	Jalan Lingkungan Sekunder (JLing-S)	0.492	
2861	Jl Citarum I	Sunggal	Jalan Lingkungan Sekunder (JLing-S)	0.249	
2862	Jl Citarum III	Sunggal	Jalan Lingkungan Sekunder (JLing-S)	0.250	
2863	Jl Citarum V	Sunggal	Jalan Lingkungan Sekunder (JLing-S)	0.251	
2864	Jl Citarum	Sunggal	Jalan Lingkungan Sekunder (JLing-S)	0.458	

No	Nama Ruas	Kecamatan	Kelompok Jaringan Jalan	Panjang Jalan (Km)	Keterangan
2865	Jl Citarum II	Sunggal	Jalan Lingkungan Sekunder (JLing-S)	0.236	
2866	Jl Citarum IV	Sunggal	Jalan Lingkungan Sekunder (JLing-S)	0.317	
2867	Jl Citarum VI	Sunggal	Jalan Lingkungan Sekunder (JLing-S)	0.392	
2868	Jl Bengawan I	Sunggal	Jalan Lingkungan Sekunder (JLing-S)	0.367	
2869	Jl Bengawan III	Sunggal	Jalan Lingkungan Sekunder (JLing-S)	0.367	
2870	Jl. Bengawan IV	Sunggal	Jalan Lingkungan Sekunder (JLing-S)	0.362	
2871	Jl Serayu I	Sunggal	Jalan Lingkungan Sekunder (JLing-S)	0.376	
2872	Jl. Sei Serayu III	Sunggal	Jalan Lingkungan Sekunder (JLing-S)	0.298	
2873	Jl Berantas	Sunggal	Jalan Lingkungan Sekunder (JLing-S)	0.542	
2874	Jl Sei Beras	Sunggal	Jalan Lingkungan Sekunder (JLing-S)	0.224	
2875	Jl Asahan	Sunggal	Jalan Lingkungan Sekunder (JLing-S)	0.614	
2876	Jl Balai Desa	Sunggal	Jalan Lingkungan Sekunder (JLing-S)	0.527	
2877	Jl Perjuangan Ds Mulio Rejo	Sunggal	Jalan Lingkungan Sekunder (JLing-S)	0.501	
2878	Jl Sentosa Ds Mulio Rejo	Sunggal	Jalan Lingkungan Sekunder (JLing-S)	0.508	
2879	Jl Rajawali	Sunggal	Jalan Lingkungan Sekunder (JLing-S)	0.454	
2880	Jl Gagak	Sunggal	Jalan Lingkungan Sekunder (JLing-S)	0.501	
2881	Jl Ampera I	Sunggal	Jalan Lingkungan Sekunder (JLing-S)	0.470	
2882	Jl Pipit	Sunggal	Jalan Lingkungan Sekunder (JLing-S)	0.486	
2883	Jl Kutilang	Sunggal	Jalan Lingkungan Sekunder (JLing-S)	0.487	
2884	Jl Ampera II	Sunggal	Jalan Lingkungan Sekunder (JLing-S)	0.475	
2885	Jl Setia I	Sunggal	Jalan Lingkungan Sekunder (JLing-S)	0.813	
2886	Jl Marjono	Sunggal	Jalan Lingkungan Sekunder (JLing-S)	0.445	
2887	Jl Mesjid Ds Mulio Rejo	Sunggal	Jalan Lingkungan Sekunder (JLing-S)	0.364	
2888	Jl Anggrek	Sunggal	Jalan Lingkungan Sekunder (JLing-S)	0.498	
2889	Jl Merak	Sunggal	Jalan Lingkungan Sekunder (JLing-S)	0.362	
2890	Gg Bintang Dsn 14	Sunggal	Jalan Lingkungan Sekunder (JLing-S)	0.265	
2891	Jl. Pekan Bintang Terang	Sunggal	Jalan Lingkungan Sekunder (JLing-S)	0.435	
2892	Jl Kenduri	Sunggal	Jalan Lingkungan Sekunder (JLing-S)	1.007	
2893	Jl Gembira	Sunggal	Jalan Lingkungan Sekunder (JLing-S)	0.905	
2894	Jl Banten	Sunggal	Jalan Lingkungan Sekunder (JLing-S)	0.722	
2895	Jl Pendidikan Ds Sumber Melati	Sunggal	Jalan Lingkungan Sekunder (JLing-S)	0.622	
2896	Jl Pendidkan 2	Sunggal	Jalan Lingkungan Sekunder (JLing-S)	0.105	
2897	Jl Mesjid Ds Sumber Melati	Sunggal	Jalan Lingkungan Sekunder (JLing-S)	0.856	

No	Nama Ruas	Kecamatan	Kelompok Jaringan Jalan	Panjang Jalan (Km)	Keterangan
2898	Gg Abadi	Sunggal	Jalan Lingkungan Sekunder (JLing-S)	0.218	
2899	Jl Pasar Lama	Sunggal	Jalan Lingkungan Sekunder (JLing-S)	0.461	
2900	Jl Setia Kawan	Sunggal	Jalan Lingkungan Sekunder (JLing-S)	0.426	
2901	Jl Melati Ds Paya Geli	Sunggal	Jalan Lingkungan Sekunder (JLing-S)	0.169	
2902	Gg Damai Dsn VII Paya Geli	Sunggal	Jalan Lingkungan Sekunder (JLing-S)	0.807	
2903	Jl Lr V	Sunggal	Jalan Lingkungan Sekunder (JLing-S)	0.215	
2904	Jl Lr Mesjid	Sunggal	Jalan Lingkungan Sekunder (JLing-S)	0.206	
2905	Gg Damai Lr 3	Sunggal	Jalan Lingkungan Sekunder (JLing-S)	0.638	
2906	Jl Ikhwanul Muslimin	Sunggal	Jalan Lingkungan Sekunder (JLing-S)	0.658	
2907	Jl Lorong Anggrek	Sunggal	Jalan Lingkungan Sekunder (JLing-S)	0.114	
2908	Jl Lorong Palembang	Sunggal	Jalan Lingkungan Sekunder (JLing-S)	0.112	
2909	Jl Lr Sosial	Sunggal	Jalan Lingkungan Sekunder (JLing-S)	0.211	
2910	Jl Lorong Cendana	Sunggal	Jalan Lingkungan Sekunder (JLing-S)	0.087	
2911	Gg Pribadi Paya Geli	Sunggal	Jalan Lingkungan Sekunder (JLing-S)	0.221	
2912	Jl Sempurna Ds Paya Geli	Sunggal	Jalan Lingkungan Sekunder (JLing-S)	0.270	
2913	Jl Sama	Sunggal	Jalan Lingkungan Sekunder (JLing-S)	0.315	
2914	Gg Sama	Sunggal	Jalan Lingkungan Sekunder (JLing-S)	0.276	
2915	Jl Sejarah	Sunggal	Jalan Lingkungan Sekunder (JLing-S)	0.388	
2916	Jl Sukabumi Baru	Sunggal	Jalan Lingkungan Sekunder (JLing-S)	0.384	
2917	Jl Sukabumi Lama Gg Satu	Sunggal	Jalan Lingkungan Sekunder (JLing-S)	0.508	
2918	Jl Utama	Sunggal	Jalan Lingkungan Sekunder (JLing-S)	0.998	
2919	Gg. Mesjid	Sunggal	Jalan Lingkungan Sekunder (JLing-S)	0.203	
2920	Jl Harapan	Sunggal	Jalan Lingkungan Sekunder (JLing-S)	0.558	
2921	Jl Sejati	Sunggal	Jalan Lingkungan Sekunder (JLing-S)	1.640	
2922	Gg Karya	Sunggal	Jalan Lingkungan Sekunder (JLing-S)	1.604	
2923	Jl Tani Asli Ds. Purwodadi	Sunggal	Jalan Lingkungan Sekunder (JLing-S)	1.292	
2924	Jl Cinta Rakyat	Sunggal	Jalan Lingkungan Sekunder (JLing-S)	0.646	
2925	Jl Aman	Sunggal	Jalan Lingkungan Sekunder (JLing-S)	0.221	
2926	Jl Persatuan II	Sunggal	Jalan Lingkungan Sekunder (JLing-S)	0.621	
2927	Jl Makmur	Sunggal	Jalan Lingkungan Sekunder (JLing-S)	0.526	
2928	Jl Adil	Sunggal	Jalan Lingkungan Sekunder (JLing-S)	0.604	
2929	Jl Mesjid Ds Purwodadi	Sunggal	Jalan Lingkungan Sekunder (JLing-S)	1.235	
2930	Jl Sekolah	Sunggal	Jalan Lingkungan Sekunder (JLing-S)	1.191	

No	Nama Ruas	Kecamatan	Kelompok Jaringan Jalan	Panjang Jalan (Km)	Keterangan
2931	Jl Pendawa	Sunggal	Jalan Lingkungan Sekunder (JLing-S)	0.774	
2932	Jl Langsa	Sunggal	Jalan Lingkungan Sekunder (JLing-S)	0.793	
2933	Jl Mawar	Sunggal	Jalan Lingkungan Sekunder (JLing-S)	0.216	
2934	Jl Sidomulio Ds Purwodadi Dsn XI	Sunggal	Jalan Lingkungan Sekunder (JLing-S)	0.202	
2935	Jl Mufakat	Sunggal	Jalan Lingkungan Sekunder (JLing-S)	0.250	
2936	Jl Sekip	Sunggal	Jalan Lingkungan Sekunder (JLing-S)	0.647	
2937	Jl Perjuangan Ds Sei Semayang	Sunggal	Jalan Lingkungan Sekunder (JLing-S)	0.285	
2938	Jl Perjuangan Baru	Sunggal	Jalan Lingkungan Sekunder (JLing-S)	0.291	
2939	Jl Sosial	Sunggal	Jalan Lingkungan Sekunder (JLing-S)	0.391	
2940	Jl Kantor	Sunggal	Jalan Lingkungan Sekunder (JLing-S)	0.344	
2941	Jl Balai Desa Sei Semayang	Sunggal	Jalan Lingkungan Sekunder (JLing-S)	0.124	
2942	Jl Studio	Sunggal	Jalan Lingkungan Sekunder (JLing-S)	0.793	
2943	Jl Sampe Cita Baru	Sunggal	Jalan Lingkungan Sekunder (JLing-S)	0.495	
2944	Jl Sampe Cita Baru I	Sunggal	Jalan Lingkungan Sekunder (JLing-S)	0.343	
2945	Jl Sampe Cita Baru II	Sunggal	Jalan Lingkungan Sekunder (JLing-S)	0.166	
2946	Jl Sampe Cita Baru III	Sunggal	Jalan Lingkungan Sekunder (JLing-S)	0.160	
2947	Jl Sampe Cita Baru IV	Sunggal	Jalan Lingkungan Sekunder (JLing-S)	0.342	
2948	Gg Jambu	Sunggal	Jalan Lingkungan Sekunder (JLing-S)	0.389	
2949	Jl Dsn IV Sei Semayang	Sunggal	Jalan Lingkungan Sekunder (JLing-S)	0.360	
2950	Jl Sejahtera	Sunggal	Jalan Lingkungan Sekunder (JLing-S)	0.413	
2951	Jl Inpres	Sunggal	Jalan Lingkungan Sekunder (JLing-S)	0.427	
2952	Jl Puli Rejo	Sunggal	Jalan Lingkungan Sekunder (JLing-S)	0.939	
2953	Gg Louser	Sunggal	Jalan Lingkungan Sekunder (JLing-S)	0.294	
2954	Jl Tanah lapang Diski	Sunggal	Jalan Lingkungan Sekunder (JLing-S)	0.343	
2955	Jl Sidodadi Sei Semayang	Sunggal	Jalan Lingkungan Sekunder (JLing-S)	0.433	
2956	Jl Denai	Sunggal	Jalan Lingkungan Sekunder (JLing-S)	0.319	
2957	Jl Mesjid Ds Sei Semayang	Sunggal	Jalan Lingkungan Sekunder (JLing-S)	0.503	
2958	Jl Sridadi	Sunggal	Jalan Lingkungan Sekunder (JLing-S)	0.870	
2959	Jl Serbajadi Km 16	Sunggal	Jalan Lingkungan Sekunder (JLing-S)	0.712	
2960	Jl HM Thahir	Sunggal	Jalan Lingkungan Sekunder (JLing-S)	0.210	
2961	Jl Abdul Rahman	Sunggal	Jalan Lingkungan Sekunder (JLing-S)	0.649	
2962	Jl Jati	Sunggal	Jalan Lingkungan Sekunder (JLing-S)	3.208	
2963	Jl Purwo	Sunggal	Jalan Lingkungan Sekunder (JLing-S)	0.651	

No	Nama Ruas	Kecamatan	Kelompok Jaringan Jalan	Panjang Jalan (Km)	Keterangan
2964	Jl Pemasarakatan Ds. Tj. Gusta	Sunggal	Jalan Lingkungan Sekunder (JLing-S)	0.569	
2965	Jl Toba Permai Ds. Tj. Gusta	Sunggal	Jalan Lingkungan Sekunder (JLing-S)	0.663	
2966	Jl Kangkung Ds. Tj. Gusta	Sunggal	Jalan Lingkungan Sekunder (JLing-S)	0.591	
2967	Jl Baru Ds Tj. Gusta	Sunggal	Jalan Lingkungan Sekunder (JLing-S)	0.457	
2968	Jl Kelapa Ds. Tj. Gusta	Sunggal	Jalan Lingkungan Sekunder (JLing-S)	0.204	
2969	Jl Gereja Zaitun Ds. Tj. Gusta	Sunggal	Jalan Lingkungan Sekunder (JLing-S)	0.722	
2970	Jl Kemiri Ujung Ds. Tj. Gusta	Sunggal	Jalan Lingkungan Sekunder (JLing-S)	0.382	
2971	Jl Bakti Ds. Tj. Gusta	Sunggal	Jalan Lingkungan Sekunder (JLing-S)	0.306	
2972	Jl Eka Prasetya Ds. Tj. Gusta	Sunggal	Jalan Lingkungan Sekunder (JLing-S)	0.323	
2973	Gg. Sepakat - Jl. Tanjung Permai	Sunggal	Jalan Lingkungan Sekunder (JLing-S)	0.221	
2974	Sp. Jl. Lembaga Pemasarakatan - Jl. Tanjung Permai	Sunggal	Jalan Lingkungan Sekunder (JLing-S)	0.202	
2975	Jl. Komp. Bali Indah	Sunggal	Jalan Lingkungan Sekunder (JLing-S)	0.447	
2976	Jl. Banten Baru	Sunggal	Jalan Lingkungan Sekunder (JLing-S)	0.576	
2977	Jl Kali Rejo Dsn V	Sunggal	Jalan Lingkungan Sekunder (JLing-S)	1.927	
2978	Jl. Asrama Koramil	Hampanan Perak	Jalan Lingkungan Sekunder (JLing-S)	0.293	
2979	Gg. Mesjid Jl. Kapt. Sumarsono	Labuhan Deli	Jalan Lingkungan Sekunder (JLing-S)	0.122	
2980	Gg. Lanjar	Labuhan Deli	Jalan Lingkungan Sekunder (JLing-S)	0.171	
2981	Jl. Karang Sari	Labuhan Deli	Jalan Lingkungan Sekunder (JLing-S)	0.361	
2982	Jl. Perjuangan	Labuhan Deli	Jalan Lingkungan Sekunder (JLing-S)	0.370	
2983	Jl. Perjuangan Dsn III	Labuhan Deli	Jalan Lingkungan Sekunder (JLing-S)	0.166	
2984	Jl. Sumarsono Ujung	Labuhan Deli	Jalan Lingkungan Sekunder (JLing-S)	0.843	
2985	Gg. Beringin Jl. Serbaguna	Labuhan Deli	Jalan Lingkungan Sekunder (JLing-S)	0.281	
2986	Gg. Sosial	Labuhan Deli	Jalan Lingkungan Sekunder (JLing-S)	0.149	
2987	Gg. Hidayah	Labuhan Deli	Jalan Lingkungan Sekunder (JLing-S)	0.192	
2988	Jl. Nusantara I	Labuhan Deli	Jalan Lingkungan Sekunder (JLing-S)	0.417	
2989	Jl. Mesjid Ps. IV	Labuhan Deli	Jalan Lingkungan Sekunder (JLing-S)	0.277	
2990	Gg. Lingkungan Jl. Mesjid Psr	Labuhan Deli	Jalan Lingkungan Sekunder (JLing-S)	0.053	
2991	Jl. Banten I	Labuhan Deli	Jalan Lingkungan Sekunder (JLing-S)	0.180	
2992	Jl. Mesjid Jl. Veteran	Labuhan Deli	Jalan Lingkungan Sekunder (JLing-S)	0.241	
2993	Gg. Mesjid Jl. Nasional	Labuhan Deli	Jalan Lingkungan Sekunder (JLing-S)	0.236	
2994	Gg. Buntu Jl. Mesjid	Labuhan Deli	Jalan Lingkungan Sekunder (JLing-S)	0.146	
2995	Gg. Darma	Labuhan Deli	Jalan Lingkungan Sekunder (JLing-S)	0.192	
2996	Jl. Bambu	Labuhan Deli	Jalan Lingkungan Sekunder (JLing-S)	0.616	

No	Nama Ruas	Kecamatan	Kelompok Jaringan Jalan	Panjang Jalan (Km)	Keterangan
2997	Jl. Benteng	Labuhan Deli	Jalan Lingkungan Sekunder (JLing-S)	0.494	
2998	Jl. Banten II	Labuhan Deli	Jalan Lingkungan Sekunder (JLing-S)	0.383	
2999	Jl. Utara	Labuhan Deli	Jalan Lingkungan Sekunder (JLing-S)	0.361	
3000	Jl. Sukoharjo	Labuhan Deli	Jalan Lingkungan Sekunder (JLing-S)	0.445	
3001	Lorong Subur	Labuhan Deli	Jalan Lingkungan Sekunder (JLing-S)	0.463	
3002	Gg. Pendidikan	Labuhan Deli	Jalan Lingkungan Sekunder (JLing-S)	0.144	
3003	Jl. Manunggal	Labuhan Deli	Jalan Lingkungan Sekunder (JLing-S)	0.772	
3004	Gg. Kel. Gomad	Labuhan Deli	Jalan Lingkungan Sekunder (JLing-S)	0.034	
3005	Gg. Sehati / Cantik	Labuhan Deli	Jalan Lingkungan Sekunder (JLing-S)	0.053	
3006	Gg. Abadi	Labuhan Deli	Jalan Lingkungan Sekunder (JLing-S)	0.119	
3007	Gg. Hikmah	Labuhan Deli	Jalan Lingkungan Sekunder (JLing-S)	0.059	
3008	Gg. Ikhlas Jl. Manunggal	Labuhan Deli	Jalan Lingkungan Sekunder (JLing-S)	0.121	
3009	Jl. Tj Raya	Labuhan Deli	Jalan Lingkungan Sekunder (JLing-S)	0.190	
3010	Jl. Sidomulyo I	Labuhan Deli	Jalan Lingkungan Sekunder (JLing-S)	1.773	
3011	Gg. Lapangan Jl. Sidomulyo	Labuhan Deli	Jalan Lingkungan Sekunder (JLing-S)	0.131	
3012	Gg. Amarto I Jl. Sidomulyo	Labuhan Deli	Jalan Lingkungan Sekunder (JLing-S)	0.075	
3013	Gg. Telo	Labuhan Deli	Jalan Lingkungan Sekunder (JLing-S)	0.123	
3014	Gg. Amarto Jl. Sidomulyo	Labuhan Deli	Jalan Lingkungan Sekunder (JLing-S)	0.066	
3015	Gg. Lingk XXIV	Labuhan Deli	Jalan Lingkungan Sekunder (JLing-S)	0.050	
3016	Gg. Bidan Lingk XXIV	Labuhan Deli	Jalan Lingkungan Sekunder (JLing-S)	0.076	
3017	Gg. Waris	Labuhan Deli	Jalan Lingkungan Sekunder (JLing-S)	0.065	
3018	Gg. Pelangi	Labuhan Deli	Jalan Lingkungan Sekunder (JLing-S)	0.081	
3019	Gg. Keluarga Jl. Sidomulyo I	Labuhan Deli	Jalan Lingkungan Sekunder (JLing-S)	0.078	
3020	Gg. Suradi	Labuhan Deli	Jalan Lingkungan Sekunder (JLing-S)	0.070	
3021	Gg. Mawar II Jl. Sidomulyo I	Labuhan Deli	Jalan Lingkungan Sekunder (JLing-S)	0.077	
3022	Gg. Lk 24 Psr 7	Labuhan Deli	Jalan Lingkungan Sekunder (JLing-S)	0.089	
3023	Gg. Pendidikan Islam As Sunnah	Labuhan Deli	Jalan Lingkungan Sekunder (JLing-S)	0.088	
3024	Gg. Bidan Lk 24 Psr 7	Labuhan Deli	Jalan Lingkungan Sekunder (JLing-S)	0.097	
3025	Gg. Kecil Lk 24 Psr 7	Labuhan Deli	Jalan Lingkungan Sekunder (JLing-S)	0.161	
3026	Lk 02 Psr 7	Labuhan Deli	Jalan Lingkungan Sekunder (JLing-S)	0.061	
3027	Lk 01 Psr 7	Labuhan Deli	Jalan Lingkungan Sekunder (JLing-S)	0.138	
3028	Gg. Paimin	Labuhan Deli	Jalan Lingkungan Sekunder (JLing-S)	0.072	
3029	Gg. Bidan Jl. Sidomulyo	Labuhan Deli	Jalan Lingkungan Sekunder (JLing-S)	0.075	

No	Nama Ruas	Kecamatan	Kelompok Jaringan Jalan	Panjang Jalan (Km)	Keterangan
3030	Gg. Rukun Ujung	Labuhan Deli	Jalan Lingkungan Sekunder (JLing-S)	0.094	
3031	Gg. Rukun	Labuhan Deli	Jalan Lingkungan Sekunder (JLing-S)	0.102	
3032	Gg. Bengkel Jl. Sidomulyo	Labuhan Deli	Jalan Lingkungan Sekunder (JLing-S)	0.089	
3033	Gg. Mesjid Nurul Huda	Labuhan Deli	Jalan Lingkungan Sekunder (JLing-S)	0.091	
3034	Jl. Peristiwa	Labuhan Deli	Jalan Lingkungan Sekunder (JLing-S)	0.154	
3035	Jl. Gotong Royong	Labuhan Deli	Jalan Lingkungan Sekunder (JLing-S)	0.543	
3036	Gg. Masno	Labuhan Deli	Jalan Lingkungan Sekunder (JLing-S)	0.099	
3037	Gg. Buntu Jl. Sidomulyo	Labuhan Deli	Jalan Lingkungan Sekunder (JLing-S)	0.188	
3038	Gg. Mawar Jl. Sidomulyo I	Labuhan Deli	Jalan Lingkungan Sekunder (JLing-S)	0.174	
3039	Gg. Bambu I	Labuhan Deli	Jalan Lingkungan Sekunder (JLing-S)	0.157	
3040	Gg. Ikhlas Jl. Sidomulyo I	Labuhan Deli	Jalan Lingkungan Sekunder (JLing-S)	0.122	
3041	Gg. Klinik	Labuhan Deli	Jalan Lingkungan Sekunder (JLing-S)	0.064	
3042	Gg. Telaga	Labuhan Deli	Jalan Lingkungan Sekunder (JLing-S)	0.124	
3043	Gg. Bambu II	Labuhan Deli	Jalan Lingkungan Sekunder (JLing-S)	0.084	
3044	Gg. Ikhlas Gg. Buntu	Labuhan Deli	Jalan Lingkungan Sekunder (JLing-S)	0.225	
3045	Gg. Sepakat	Labuhan Deli	Jalan Lingkungan Sekunder (JLing-S)	0.416	
3046	Gg. Sekolah	Labuhan Deli	Jalan Lingkungan Sekunder (JLing-S)	0.130	
3047	Gg. Buntu Gg. Sepakat Jl. Sidomulyo	Labuhan Deli	Jalan Lingkungan Sekunder (JLing-S)	0.206	
3048	Gg. Razak	Labuhan Deli	Jalan Lingkungan Sekunder (JLing-S)	0.146	
3049	Gg. Ikhlas Gg. Buntu Gg. Sepakat Jl. Sidomulyo I	Labuhan Deli	Jalan Lingkungan Sekunder (JLing-S)	0.096	
3050	Jl. Madrasah	Labuhan Deli	Jalan Lingkungan Sekunder (JLing-S)	0.256	
3051	Jl. Nusa Indah Pasar VIII	Labuhan Deli	Jalan Lingkungan Sekunder (JLing-S)	0.484	
3052	Jl. Veteran II	Labuhan Deli	Jalan Lingkungan Sekunder (JLing-S)	0.152	
3053	Jl. Veteran I	Labuhan Deli	Jalan Lingkungan Sekunder (JLing-S)	0.093	
3054	Gg. Kecil Jl. Nusa Indah Pasar	Labuhan Deli	Jalan Lingkungan Sekunder (JLing-S)	0.065	
3055	Gg. Melati Jl. Nusa Indah Pasar VIII	Labuhan Deli	Jalan Lingkungan Sekunder (JLing-S)	0.127	
3056	Jl. Mesjid Amal Yatul Huda	Labuhan Deli	Jalan Lingkungan Sekunder (JLing-S)	0.143	
3057	Jl. Kilang Padi	Labuhan Deli	Jalan Lingkungan Sekunder (JLing-S)	0.646	
3058	Gg. Rajimun	Labuhan Deli	Jalan Lingkungan Sekunder (JLing-S)	0.128	
3059	Gg. Kilang Padi - Jl. Sidomulyo	Labuhan Deli	Jalan Lingkungan Sekunder (JLing-S)	0.200	
3060	Jl. Mawar	Labuhan Deli	Jalan Lingkungan Sekunder (JLing-S)	0.208	
3061	Gg. Kecil Jl. Mawar	Labuhan Deli	Jalan Lingkungan Sekunder (JLing-S)	0.158	
3062	Gg. Kecil 2 Jl. Mawar	Labuhan Deli	Jalan Lingkungan Sekunder (JLing-S)	0.073	

No	Nama Ruas	Kecamatan	Kelompok Jaringan Jalan	Panjang Jalan (Km)	Keterangan
3063	Gg. Kecil Jl. Kilang Padi	Labuhan Deli	Jalan Lingkungan Sekunder (JLing-S)	0.095	
3064	Gg. Suyitno	Labuhan Deli	Jalan Lingkungan Sekunder (JLing-S)	0.233	
3065	Gg. Lingkungan 7 Jl. Kilang Padi	Labuhan Deli	Jalan Lingkungan Sekunder (JLing-S)	0.116	
3066	Jl. Sidomulyo II	Labuhan Deli	Jalan Lingkungan Sekunder (JLing-S)	0.648	
3067	Gg. Teratai I	Labuhan Deli	Jalan Lingkungan Sekunder (JLing-S)	0.102	
3068	Gg. Sayur	Labuhan Deli	Jalan Lingkungan Sekunder (JLing-S)	0.169	
3069	Gg. Teratai II	Labuhan Deli	Jalan Lingkungan Sekunder (JLing-S)	0.102	
3070	Gg. Al Muhajirin	Labuhan Deli	Jalan Lingkungan Sekunder (JLing-S)	0.103	
3071	Gg. Jambu Jl. Sidomulyo	Labuhan Deli	Jalan Lingkungan Sekunder (JLing-S)	0.102	
3072	Link 27 Ujung	Labuhan Deli	Jalan Lingkungan Sekunder (JLing-S)	0.234	
3073	Gg. Kuningan II	Labuhan Deli	Jalan Lingkungan Sekunder (JLing-S)	0.297	
3074	Jl. Melati	Labuhan Deli	Jalan Lingkungan Sekunder (JLing-S)	0.425	
3075	Gg. Kecil Jl. Melati	Labuhan Deli	Jalan Lingkungan Sekunder (JLing-S)	0.102	
3076	Gg. Kecil II Jl. Melati	Labuhan Deli	Jalan Lingkungan Sekunder (JLing-S)	0.106	
3077	Jl. Kebun Sayur Raya	Labuhan Deli	Jalan Lingkungan Sekunder (JLing-S)	0.555	
3078	Jl. Sentana	Labuhan Deli	Jalan Lingkungan Sekunder (JLing-S)	0.366	
3079	Jl. Rahmat	Labuhan Deli	Jalan Lingkungan Sekunder (JLing-S)	0.499	
3080	Link I Jl. Rahmat	Labuhan Deli	Jalan Lingkungan Sekunder (JLing-S)	0.071	
3081	Lingk II Jl. Rahmat	Labuhan Deli	Jalan Lingkungan Sekunder (JLing-S)	0.071	
3082	Gg. Sentana	Labuhan Deli	Jalan Lingkungan Sekunder (JLing-S)	0.063	
3083	Link. III Jl. Rahmat	Labuhan Deli	Jalan Lingkungan Sekunder (JLing-S)	0.081	
3084	Gg. Bahagia	Labuhan Deli	Jalan Lingkungan Sekunder (JLing-S)	0.266	
3085	Gg. Pribadi	Labuhan Deli	Jalan Lingkungan Sekunder (JLing-S)	0.196	
3086	Gg. Pribadi I	Labuhan Deli	Jalan Lingkungan Sekunder (JLing-S)	0.112	
3087	Gg. Pribadi II	Labuhan Deli	Jalan Lingkungan Sekunder (JLing-S)	0.091	
3088	Gg. Pribadi III	Labuhan Deli	Jalan Lingkungan Sekunder (JLing-S)	0.079	
3089	Gg. Pribadi IV	Labuhan Deli	Jalan Lingkungan Sekunder (JLing-S)	0.075	
3090	Gg. Taspen	Labuhan Deli	Jalan Lingkungan Sekunder (JLing-S)	0.182	
3091	Gg. Taspen I	Labuhan Deli	Jalan Lingkungan Sekunder (JLing-S)	0.048	
3092	Gg. Keluarga - Gg. Taspen	Labuhan Deli	Jalan Lingkungan Sekunder (JLing-S)	0.123	
3093	Gg. Keluarga Jl. Provinsi	Labuhan Deli	Jalan Lingkungan Sekunder (JLing-S)	0.314	
3094	Gg. Keluarga II	Labuhan Deli	Jalan Lingkungan Sekunder (JLing-S)	0.190	
3095	Gg. Keluarga III	Labuhan Deli	Jalan Lingkungan Sekunder (JLing-S)	0.125	

No	Nama Ruas	Kecamatan	Kelompok Jaringan Jalan	Panjang Jalan (Km)	Keterangan
3096	Jl. Sidodadi	Labuhan Deli	Jalan Lingkungan Sekunder (JLing-S)	0.287	
3097	Jl. Mesjid Jl. Batas Medan - Bagan Percut	Labuhan Deli	Jalan Lingkungan Sekunder (JLing-S)	0.367	
3098	Jl. Bakaran Batu	Labuhan Deli	Jalan Lingkungan Sekunder (JLing-S)	0.894	
3099	Jl. Langgar	Labuhan Deli	Jalan Lingkungan Sekunder (JLing-S)	0.220	
3100	Gg. Perwiro	Labuhan Deli	Jalan Lingkungan Sekunder (JLing-S)	0.105	
3101	Jl. Sidoharjo	Labuhan Deli	Jalan Lingkungan Sekunder (JLing-S)	0.063	
3102	Gg. Sidorukun	Labuhan Deli	Jalan Lingkungan Sekunder (JLing-S)	0.507	
3103	Gg. Voli	Labuhan Deli	Jalan Lingkungan Sekunder (JLing-S)	0.222	
3104	Jl. Musyawarah I	Labuhan Deli	Jalan Lingkungan Sekunder (JLing-S)	0.070	
3105	Jl. Musyawarah II	Labuhan Deli	Jalan Lingkungan Sekunder (JLing-S)	0.516	
3106	Lorong Malang	Labuhan Deli	Jalan Lingkungan Sekunder (JLing-S)	0.587	
3107	Jl. Sukaria	Labuhan Deli	Jalan Lingkungan Sekunder (JLing-S)	0.873	
3108	Gg. Asem	Labuhan Deli	Jalan Lingkungan Sekunder (JLing-S)	0.908	
3109	Gg. Supir	Labuhan Deli	Jalan Lingkungan Sekunder (JLing-S)	0.112	
3110	Jl. Sido	Labuhan Deli	Jalan Lingkungan Sekunder (JLing-S)	0.453	
3111	Gg. Amal. Jl. Suka Mulia	Labuhan Deli	Jalan Lingkungan Sekunder (JLing-S)	0.218	
3112	Jl. Lorong Akhir	Labuhan Deli	Jalan Lingkungan Sekunder (JLing-S)	0.211	
3113	Gg. Kayu	Labuhan Deli	Jalan Lingkungan Sekunder (JLing-S)	0.530	
3114	Gg. Kue	Labuhan Deli	Jalan Lingkungan Sekunder (JLing-S)	0.119	
3115	Gg. Kelapa	Labuhan Deli	Jalan Lingkungan Sekunder (JLing-S)	0.163	
3116	Gg. Pekan	Labuhan Deli	Jalan Lingkungan Sekunder (JLing-S)	0.106	
3117	Jl. Mesjid Ujung	Labuhan Deli	Jalan Lingkungan Sekunder (JLing-S)	0.223	
3118	Gg. Keluarga Gg. Keluarga Jl. Suka Mulia	Labuhan Deli	Jalan Lingkungan Sekunder (JLing-S)	0.164	
3119	Jl. Dusun X	Labuhan Deli	Jalan Lingkungan Sekunder (JLing-S)	0.111	
3120	Gg. Buntu Dusun X	Labuhan Deli	Jalan Lingkungan Sekunder (JLing-S)	0.163	
3121	Gg. Buntu Pematang Lalang	Labuhan Deli	Jalan Lingkungan Sekunder (JLing-S)	0.135	
3122	Gg. Mesjid 1	Labuhan Deli	Jalan Lingkungan Sekunder (JLing-S)	0.169	
3123	Gg. Mesjid Ds. Pematatang Lalang	Labuhan Deli	Jalan Lingkungan Sekunder (JLing-S)	0.142	
3124	Gg. Keluarga Ujung	Labuhan Deli	Jalan Lingkungan Sekunder (JLing-S)	0.173	
3125	Gg. Ternak Dusun V	Labuhan Deli	Jalan Lingkungan Sekunder (JLing-S)	0.231	
3126	Jl. Pasar 2	Labuhan Deli	Jalan Lingkungan Sekunder (JLing-S)	0.619	
3127	Gg. Selasih III	Percut Sei Tuan	Jalan Lingkungan Sekunder (JLing-S)	0.111	
3128	Gg. Wijaya Kesuma 6	Percut Sei Tuan	Jalan Lingkungan Sekunder (JLing-S)	0.246	

No	Nama Ruas	Kecamatan	Kelompok Jaringan Jalan	Panjang Jalan (Km)	Keterangan
3129	Jl. Amat Tirto (Ds. Bandar Khalipah)	Percut Sei Tuan	Jalan Lingkungan Sekunder (JLing-S)	0.493	
3130	Jl. Angsana I Bandar Khalipah	Percut Sei Tuan	Jalan Lingkungan Sekunder (JLing-S)	0.134	
3131	Jl. Angsana II Bandar Khalipah	Percut Sei Tuan	Jalan Lingkungan Sekunder (JLing-S)	0.158	
3132	Jl. Balai Desa Bandar Khalipah	Percut Sei Tuan	Jalan Lingkungan Sekunder (JLing-S)	0.197	
3133	Jl. Bejo Bandar Khalipah	Percut Sei Tuan	Jalan Lingkungan Sekunder (JLing-S)	0.898	
3134	Jl. Cempaka Turi	Percut Sei Tuan	Jalan Lingkungan Sekunder (JLing-S)	0.415	
3135	Jl. Damai	Percut Sei Tuan	Jalan Lingkungan Sekunder (JLing-S)	0.591	
3136	Jl. Famili	Percut Sei Tuan	Jalan Lingkungan Sekunder (JLing-S)	0.483	
3137	Jl. Guru Suman	Percut Sei Tuan	Jalan Lingkungan Sekunder (JLing-S)	0.857	
3138	Jl. Kapuk	Percut Sei Tuan	Jalan Lingkungan Sekunder (JLing-S)	0.947	
3139	Jl. Kenari Ds Bandar Khalipah	Percut Sei Tuan	Jalan Lingkungan Sekunder (JLing-S)	0.536	
3140	Jl. Kesehatan	Percut Sei Tuan	Jalan Lingkungan Sekunder (JLing-S)	0.426	
3141	Jl. Komp Griya Selasih	Percut Sei Tuan	Jalan Lingkungan Sekunder (JLing-S)	0.168	
3142	Jl. Kutilang	Percut Sei Tuan	Jalan Lingkungan Sekunder (JLing-S)	0.601	
3143	Jl. M. Saman	Percut Sei Tuan	Jalan Lingkungan Sekunder (JLing-S)	0.964	
3144	Jl. M. Yasin	Percut Sei Tuan	Jalan Lingkungan Sekunder (JLing-S)	0.245	
3145	Jl. Merpati	Percut Sei Tuan	Jalan Lingkungan Sekunder (JLing-S)	0.543	
3146	Jl. Mesjid Psr IX Dsn XIII	Percut Sei Tuan	Jalan Lingkungan Sekunder (JLing-S)	0.971	
3147	Jl. Pendidikan II	Percut Sei Tuan	Jalan Lingkungan Sekunder (JLing-S)	0.327	
3148	Jl.Perintis (Bandar Khalipah)	Percut Sei Tuan	Jalan Lingkungan Sekunder (JLing-S)	0.394	
3149	Jl. Persatuan (Bandar Khalipah)	Percut Sei Tuan	Jalan Lingkungan Sekunder (JLing-S)	0.445	
3150	Jl. PWI (Ds. Sampali)	Percut Sei Tuan	Jalan Lingkungan Sekunder (JLing-S)	0.769	
3151	Jl. Rukun Dsn XII Bandar Khalipah	Percut Sei Tuan	Jalan Lingkungan Sekunder (JLing-S)	0.143	
3152	Jl.Teratai Ds XI Tembung	Percut Sei Tuan	Jalan Lingkungan Sekunder (JLing-S)	0.674	
3153	Jl. Wijaya Kesuma 15 Ds. Bandar Khalipah	Percut Sei Tuan	Jalan Lingkungan Sekunder (JLing-S)	0.292	
3154	Gg. Kamboja	Percut Sei Tuan	Jalan Lingkungan Sekunder (JLing-S)	0.471	
3155	Jl. Inpres	Percut Sei Tuan	Jalan Lingkungan Sekunder (JLing-S)	0.162	
3156	Jl. Jati Luhur	Percut Sei Tuan	Jalan Lingkungan Sekunder (JLing-S)	0.792	
3157	Jl. Jati PasarVII Tembung	Percut Sei Tuan	Jalan Lingkungan Sekunder (JLing-S)	0.148	
3158	Jl. Karya Kesuma	Percut Sei Tuan	Jalan Lingkungan Sekunder (JLing-S)	0.178	
3159	Jl. Karya Pelita	Percut Sei Tuan	Jalan Lingkungan Sekunder (JLing-S)	0.236	
3160	Jl. Karya Sakti	Percut Sei Tuan	Jalan Lingkungan Sekunder (JLing-S)	0.881	
3161	Jl. Karya Sastra	Percut Sei Tuan	Jalan Lingkungan Sekunder (JLing-S)	0.562	

No	Nama Ruas	Kecamatan	Kelompok Jaringan Jalan	Panjang Jalan (Km)	Keterangan
3162	Jl. Kebun Sayur	Percut Sei Tuan	Jalan Lingkungan Sekunder (JLing-S)	0.372	
3163	Jl. Mesjid Nurul Huda	Percut Sei Tuan	Jalan Lingkungan Sekunder (JLing-S)	0.286	
3164	Jl. Rambungan I Bandar Klippa	Percut Sei Tuan	Jalan Lingkungan Sekunder (JLing-S)	0.944	
3165	Jl. Rukun Dsn XI Bandar Klippa (Kantor Desa)	Percut Sei Tuan	Jalan Lingkungan Sekunder (JLing-S)	0.117	
3166	Jl. Musholla Samping Lap. Bola (B.Klippa)	Percut Sei Tuan	Jalan Lingkungan Sekunder (JLing-S)	0.141	
3167	Jl. Saudara Dsn XV Bandar Klippa	Percut Sei Tuan	Jalan Lingkungan Sekunder (JLing-S)	0.559	
3168	Jl. Pasar Baru	Percut Sei Tuan	Jalan Lingkungan Sekunder (JLing-S)	0.175	
3169	Gg. Mulia Dsn I Bandar Setia	Percut Sei Tuan	Jalan Lingkungan Sekunder (JLing-S)	0.235	
3170	Jl. Aceh (Bandar Setia)	Percut Sei Tuan	Jalan Lingkungan Sekunder (JLing-S)	0.571	
3171	Jl. Bersama (Bandar Setia)	Percut Sei Tuan	Jalan Lingkungan Sekunder (JLing-S)	0.327	
3172	Jl. Karya	Percut Sei Tuan	Jalan Lingkungan Sekunder (JLing-S)	0.492	
3173	Jl. Musyawarah	Percut Sei Tuan	Jalan Lingkungan Sekunder (JLing-S)	0.271	
3174	Jl. Pembangunan	Percut Sei Tuan	Jalan Lingkungan Sekunder (JLing-S)	0.761	
3175	Jl. Pembinaan	Percut Sei Tuan	Jalan Lingkungan Sekunder (JLing-S)	0.479	
3176	Jl. Perkebunan (Perbatasan Ds Bandar Setia - Bandar Khalipah - Bandar Klippa)	Percut Sei Tuan	Jalan Lingkungan Sekunder (JLing-S)	0.935	
3177	Jl. Swadaya II Dsn VIII Bandar Setia	Percut Sei Tuan	Jalan Lingkungan Sekunder (JLing-S)	0.976	
3178	Jl.Timun Ds. Bandar Setia	Percut Sei Tuan	Jalan Lingkungan Sekunder (JLing-S)	0.498	
3179	Jl. Enggang	Percut Sei Tuan	Jalan Lingkungan Sekunder (JLing-S)	0.223	
3180	Jl. Jalak	Percut Sei Tuan	Jalan Lingkungan Sekunder (JLing-S)	0.254	
3181	Jl. Kenari Raya	Percut Sei Tuan	Jalan Lingkungan Sekunder (JLing-S)	0.450	
3182	Jl. Kenari Raya III	Percut Sei Tuan	Jalan Lingkungan Sekunder (JLing-S)	0.287	
3183	Jl. Kiwi Raya III	Percut Sei Tuan	Jalan Lingkungan Sekunder (JLing-S)	0.238	
3184	Jl. Parkit	Percut Sei Tuan	Jalan Lingkungan Sekunder (JLing-S)	0.132	
3185	Jl. Parkit Raya	Percut Sei Tuan	Jalan Lingkungan Sekunder (JLing-S)	0.478	
3186	Jl. Parkit Raya I	Percut Sei Tuan	Jalan Lingkungan Sekunder (JLing-S)	0.243	
3187	Jl. Sriti	Percut Sei Tuan	Jalan Lingkungan Sekunder (JLing-S)	0.358	
3188	Jl. Sriti V	Percut Sei Tuan	Jalan Lingkungan Sekunder (JLing-S)	0.141	
3189	Jl. Tiung Raya	Percut Sei Tuan	Jalan Lingkungan Sekunder (JLing-S)	0.498	
3190	Jl. Garuda III	Percut Sei Tuan	Jalan Lingkungan Sekunder (JLing-S)	0.504	
3191	Jl. Kepodang I	Percut Sei Tuan	Jalan Lingkungan Sekunder (JLing-S)	0.394	
3192	Jl. Rajawali I	Percut Sei Tuan	Jalan Lingkungan Sekunder (JLing-S)	0.567	
3193	Jl. Manyar Raya	Percut Sei Tuan	Jalan Lingkungan Sekunder (JLing-S)	0.259	
3194	Jl. Gagak	Percut Sei Tuan	Jalan Lingkungan Sekunder (JLing-S)	0.207	

No	Nama Ruas	Kecamatan	Kelompok Jaringan Jalan	Panjang Jalan (Km)	Keterangan
3195	Jl. Gagak Raya	Percut Sei Tuan	Jalan Lingkungan Sekunder (JLing-S)	0.462	
3196	Jl. Tiung	Percut Sei Tuan	Jalan Lingkungan Sekunder (JLing-S)	0.244	
3197	Jl. Balam	Percut Sei Tuan	Jalan Lingkungan Sekunder (JLing-S)	0.231	
3198	Jl. Enggang Raya	Percut Sei Tuan	Jalan Lingkungan Sekunder (JLing-S)	0.522	
3199	Jl. Kenari Raya	Percut Sei Tuan	Jalan Lingkungan Sekunder (JLing-S)	0.284	
3200	Jl. Kenari Raya II	Percut Sei Tuan	Jalan Lingkungan Sekunder (JLing-S)	0.289	
3201	Jl. Kiwi	Percut Sei Tuan	Jalan Lingkungan Sekunder (JLing-S)	0.239	
3202	Jl Merak I	Percut Sei Tuan	Jalan Lingkungan Sekunder (JLing-S)	0.249	
3203	Jl. Merak II	Percut Sei Tuan	Jalan Lingkungan Sekunder (JLing-S)	0.215	
3204	Jl. Cucak Rawa I	Percut Sei Tuan	Jalan Lingkungan Sekunder (JLing-S)	0.314	
3205	Jl. Cucak Rawa II	Percut Sei Tuan	Jalan Lingkungan Sekunder (JLing-S)	0.286	
3206	Jl Cucak Rawa III	Percut Sei Tuan	Jalan Lingkungan Sekunder (JLing-S)	0.214	
3207	Jl Cendrawasih I	Percut Sei Tuan	Jalan Lingkungan Sekunder (JLing-S)	0.344	
3208	Jl. Cendrawasih II	Percut Sei Tuan	Jalan Lingkungan Sekunder (JLing-S)	0.284	
3209	Jl. Garuda IV	Percut Sei Tuan	Jalan Lingkungan Sekunder (JLing-S)	0.368	
3210	Jl. Tempua	Percut Sei Tuan	Jalan Lingkungan Sekunder (JLing-S)	0.379	
3211	Jl. Kepodang II	Percut Sei Tuan	Jalan Lingkungan Sekunder (JLing-S)	0.453	
3212	Jl. Rajawali II	Percut Sei Tuan	Jalan Lingkungan Sekunder (JLing-S)	0.495	
3213	Jl. Beo	Percut Sei Tuan	Jalan Lingkungan Sekunder (JLing-S)	0.254	
3214	Jl. Silindit	Percut Sei Tuan	Jalan Lingkungan Sekunder (JLing-S)	0.518	
3215	Jl. Bangau Kel. Kenaga Baru	Percut Sei Tuan	Jalan Lingkungan Sekunder (JLing-S)	0.250	
3216	Jl. Cendrawasih III	Percut Sei Tuan	Jalan Lingkungan Sekunder (JLing-S)	0.217	
3217	Jl. Kuswari II	Percut Sei Tuan	Jalan Lingkungan Sekunder (JLing-S)	1.414	
3218	Jl. Merak III	Percut Sei Tuan	Jalan Lingkungan Sekunder (JLing-S)	0.093	
3219	Jl. Merpati III	Percut Sei Tuan	Jalan Lingkungan Sekunder (JLing-S)	0.213	
3220	Jl. Perdamaian Ds. Kolam	Percut Sei Tuan	Jalan Lingkungan Sekunder (JLing-S)	0.327	
3221	Jl. Mesjid Ds. Kolam	Percut Sei Tuan	Jalan Lingkungan Sekunder (JLing-S)	0.205	
3222	Jl. Mesjid Dsn X Ds. Kolam	Percut Sei Tuan	Jalan Lingkungan Sekunder (JLing-S)	0.457	
3223	Jl. Rukun Dsn IX Ds. Kolam	Percut Sei Tuan	Jalan Lingkungan Sekunder (JLing-S)	0.466	
3224	Jl. Beo Raya (Ds. Lau Dendang)	Percut Sei Tuan	Jalan Lingkungan Sekunder (JLing-S)	0.468	
3225	Jl. Jatian	Percut Sei Tuan	Jalan Lingkungan Sekunder (JLing-S)	0.943	
3226	Jl. Karto	Percut Sei Tuan	Jalan Lingkungan Sekunder (JLing-S)	0.272	
3227	Jl. Mesjid Ds. Lau Dendang Dsn I	Percut Sei Tuan	Jalan Lingkungan Sekunder (JLing-S)	0.777	

No	Nama Ruas	Kecamatan	Kelompok Jaringan Jalan	Panjang Jalan (Km)	Keterangan
3228	Jl. Rano Karyo Ds. Lau Dendang	Percut Sei Tuan	Jalan Lingkungan Sekunder (JLing-S)	0.277	
3229	Jl. Regar Ds. Lau Dendang	Percut Sei Tuan	Jalan Lingkungan Sekunder (JLing-S)	0.221	
3230	Jl. Sukarela Barat Ds. Lau Dendang	Percut Sei Tuan	Jalan Lingkungan Sekunder (JLing-S)	0.987	
3231	Jl. Sukarela Timur Ds. Lau Dendang	Percut Sei Tuan	Jalan Lingkungan Sekunder (JLing-S)	0.724	
3232	Jl Tegal Sari Dsn VI Lau Dendang	Percut Sei Tuan	Jalan Lingkungan Sekunder (JLing-S)	0.952	
3233	Jl. Psr VII Tengah Ds. Tembung	Percut Sei Tuan	Jalan Lingkungan Sekunder (JLing-S)	0.998	
3234	Jl. Dharmais I	Percut Sei Tuan	Jalan Lingkungan Sekunder (JLing-S)	0.937	
3235	Jl. Dharmais II	Percut Sei Tuan	Jalan Lingkungan Sekunder (JLing-S)	0.281	
3236	Jl. Gedung PBSI	Percut Sei Tuan	Jalan Lingkungan Sekunder (JLing-S)	0.464	
3237	Jl. Juang 45	Percut Sei Tuan	Jalan Lingkungan Sekunder (JLing-S)	0.870	
3238	Jl. Legiun Veteran	Percut Sei Tuan	Jalan Lingkungan Sekunder (JLing-S)	0.883	
3239	Jl. Peratun	Percut Sei Tuan	Jalan Lingkungan Sekunder (JLing-S)	0.444	
3240	Jl. Perintis II Ds. Medan Estate Komp. Veteran	Percut Sei Tuan	Jalan Lingkungan Sekunder (JLing-S)	0.323	
3241	Jl.Purnawirawan Medan Estate	Percut Sei Tuan	Jalan Lingkungan Sekunder (JLing-S)	0.856	
3242	Jl. Puskesmas Bandar Khalipah	Percut Sei Tuan	Jalan Lingkungan Sekunder (JLing-S)	0.827	
3243	Jl. Toba Nauli Medan Estate	Percut Sei Tuan	Jalan Lingkungan Sekunder (JLing-S)	0.511	
3244	Jl. Vetpur Raya Medan Estate	Percut Sei Tuan	Jalan Lingkungan Sekunder (JLing-S)	0.600	
3245	Jl. Vetpur Raya III Medan Estate	Percut Sei Tuan	Jalan Lingkungan Sekunder (JLing-S)	0.397	
3246	Jl. Pertemuan Ds. Saentis	Percut Sei Tuan	Jalan Lingkungan Sekunder (JLing-S)	0.636	
3247	Lr. Abiyoso	Percut Sei Tuan	Jalan Lingkungan Sekunder (JLing-S)	0.591	
3248	Lr. Mulia	Percut Sei Tuan	Jalan Lingkungan Sekunder (JLing-S)	0.606	
3249	Lr. Pendowo	Percut Sei Tuan	Jalan Lingkungan Sekunder (JLing-S)	0.610	
3250	Lr. Permadi	Percut Sei Tuan	Jalan Lingkungan Sekunder (JLing-S)	0.608	
3251	Lr Samiaji	Percut Sei Tuan	Jalan Lingkungan Sekunder (JLing-S)	0.605	
3252	Lr Sidoleksono	Percut Sei Tuan	Jalan Lingkungan Sekunder (JLing-S)	0.362	
3253	Lr. Sukahati	Percut Sei Tuan	Jalan Lingkungan Sekunder (JLing-S)	0.607	
3254	Lr. Suka Mulia	Percut Sei Tuan	Jalan Lingkungan Sekunder (JLing-S)	0.605	
3255	Lr. Wonoaji	Percut Sei Tuan	Jalan Lingkungan Sekunder (JLing-S)	0.606	
3256	Lr. Wonosari	Percut Sei Tuan	Jalan Lingkungan Sekunder (JLing-S)	0.606	
3257	Jl. Mesjid Asyafiyah	Percut Sei Tuan	Jalan Lingkungan Sekunder (JLing-S)	0.130	
3258	Jl. Pendidikan Ds. Sambirejo Timur	Percut Sei Tuan	Jalan Lingkungan Sekunder (JLing-S)	0.615	
3259	Jl. Sidorukun Sambirejo Timur	Percut Sei Tuan	Jalan Lingkungan Sekunder (JLing-S)	0.309	
3260	Jl. Sidodadi Madya Sambirejo Timur	Percut Sei Tuan	Jalan Lingkungan Sekunder (JLing-S)	0.709	

No	Nama Ruas	Kecamatan	Kelompok Jaringan Jalan	Panjang Jalan (Km)	Keterangan
3261	Jl. Swadaya Ds Sambirejo Timur	Percut Sei Tuan	Jalan Lingkungan Sekunder (JLing-S)	0.635	
3262	Jl. Tirta Kencana Ds. Sambirejo Timur	Percut Sei Tuan	Jalan Lingkungan Sekunder (JLing-S)	0.620	
3263	Gg. Rahayu Ds. Sambirejo Timur	Percut Sei Tuan	Jalan Lingkungan Sekunder (JLing-S)	0.499	
3264	Jl. Benteng Ds. Sambirejo Timur	Percut Sei Tuan	Jalan Lingkungan Sekunder (JLing-S)	0.683	
3265	Jl. Arafah	Percut Sei Tuan	Jalan Lingkungan Sekunder (JLing-S)	0.278	
3266	Jl. Kemuning	Percut Sei Tuan	Jalan Lingkungan Sekunder (JLing-S)	0.509	
3267	Jl. Kemuning Baru A	Percut Sei Tuan	Jalan Lingkungan Sekunder (JLing-S)	0.277	
3268	Jl. Kemuning Baru B	Percut Sei Tuan	Jalan Lingkungan Sekunder (JLing-S)	0.321	
3269	Jl. Kenari	Percut Sei Tuan	Jalan Lingkungan Sekunder (JLing-S)	0.544	
3270	Jl. Meranti Dsn XIX Sampali	Percut Sei Tuan	Jalan Lingkungan Sekunder (JLing-S)	0.434	
3271	Jl. Meteorologi I	Percut Sei Tuan	Jalan Lingkungan Sekunder (JLing-S)	0.222	
3272	Jl. Meteorologi II	Percut Sei Tuan	Jalan Lingkungan Sekunder (JLing-S)	0.214	
3273	Jl. Meteorologi III	Percut Sei Tuan	Jalan Lingkungan Sekunder (JLing-S)	0.358	
3274	Jl. Meteorologi IV	Percut Sei Tuan	Jalan Lingkungan Sekunder (JLing-S)	0.369	
3275	Jl. Pengabdian	Percut Sei Tuan	Jalan Lingkungan Sekunder (JLing-S)	0.814	
3276	Jl. Perbatasan	Percut Sei Tuan	Jalan Lingkungan Sekunder (JLing-S)	0.611	
3277	Sp. Jl. Selamat Ketaren - Jl. Meteorologi	Percut Sei Tuan	Jalan Lingkungan Sekunder (JLing-S)	0.823	
3278	Gg. Abdullah	Percut Sei Tuan	Jalan Lingkungan Sekunder (JLing-S)	0.616	
3279	Gg. Damai Dsn XI Ds. Sei Rotan	Percut Sei Tuan	Jalan Lingkungan Sekunder (JLing-S)	0.575	
3280	Gg. Mabana	Percut Sei Tuan	Jalan Lingkungan Sekunder (JLing-S)	0.566	
3281	Gg. Semar	Percut Sei Tuan	Jalan Lingkungan Sekunder (JLing-S)	0.540	
3282	Gg. Tafsel	Percut Sei Tuan	Jalan Lingkungan Sekunder (JLing-S)	0.572	
3283	Gg. Turi	Percut Sei Tuan	Jalan Lingkungan Sekunder (JLing-S)	0.361	
3284	Jl. Dsn VII Ds. Sei Rotan	Percut Sei Tuan	Jalan Lingkungan Sekunder (JLing-S)	0.565	
3285	Jl. Nangka	Percut Sei Tuan	Jalan Lingkungan Sekunder (JLing-S)	0.568	
3286	Jl. Pendidikan II Ds. Sei Rotan	Percut Sei Tuan	Jalan Lingkungan Sekunder (JLing-S)	0.568	
3287	Jl. Pendidikan III Ds. Sei Rotan	Percut Sei Tuan	Jalan Lingkungan Sekunder (JLing-S)	0.610	
3288	Jl. Raharjo Ds. Sei Rotan	Percut Sei Tuan	Jalan Lingkungan Sekunder (JLing-S)	0.813	
3289	Jl. Pesantren Ds. Sei Rotan	Percut Sei Tuan	Jalan Lingkungan Sekunder (JLing-S)	0.685	
3290	Gg. Cerme	Percut Sei Tuan	Jalan Lingkungan Sekunder (JLing-S)	0.258	
3291	Gg. Garuda	Percut Sei Tuan	Jalan Lingkungan Sekunder (JLing-S)	0.307	
3292	Gg. Gelatik	Percut Sei Tuan	Jalan Lingkungan Sekunder (JLing-S)	0.971	
3293	Gg. Pendidikan (SMPN 1)	Percut Sei Tuan	Jalan Lingkungan Sekunder (JLing-S)	0.349	

No	Nama Ruas	Kecamatan	Kelompok Jaringan Jalan	Panjang Jalan (Km)	Keterangan
3294	Gg. Sabilina Tengah	Percut Sei Tuan	Jalan Lingkungan Sekunder (JLing-S)	0.147	
3295	Gg. Sahabat	Percut Sei Tuan	Jalan Lingkungan Sekunder (JLing-S)	0.441	
3296	Gg. Tempua	Percut Sei Tuan	Jalan Lingkungan Sekunder (JLing-S)	0.258	
3297	Jl. Amal (Ds. Tembung)	Percut Sei Tuan	Jalan Lingkungan Sekunder (JLing-S)	0.259	
3298	Jl. Amal Bakti (Ds. Tembung)	Percut Sei Tuan	Jalan Lingkungan Sekunder (JLing-S)	0.797	
3299	Jl. Balai Umum Ds. Tembung	Percut Sei Tuan	Jalan Lingkungan Sekunder (JLing-S)	0.441	
3300	Jl. Bambu Ds. Tembung	Percut Sei Tuan	Jalan Lingkungan Sekunder (JLing-S)	0.273	
3301	Jl. Istirahat	Percut Sei Tuan	Jalan Lingkungan Sekunder (JLing-S)	0.379	
3302	Jl. Nusantara	Percut Sei Tuan	Jalan Lingkungan Sekunder (JLing-S)	0.345	
3303	Jl. Padi Raya	Percut Sei Tuan	Jalan Lingkungan Sekunder (JLing-S)	0.409	
3304	Jl. Pancasila	Percut Sei Tuan	Jalan Lingkungan Sekunder (JLing-S)	0.884	
3305	Jl. Pancasil Bandar Khalipa Dsn IX	Percut Sei Tuan	Jalan Lingkungan Sekunder (JLing-S)	0.307	
3306	Jl. Pendidikan Psr III Tembung	Percut Sei Tuan	Jalan Lingkungan Sekunder (JLing-S)	0.433	
3307	Jl. Perintis Ds. Tembung	Percut Sei Tuan	Jalan Lingkungan Sekunder (JLing-S)	0.391	
3308	Jl. Prima Ds. Tembung	Percut Sei Tuan	Jalan Lingkungan Sekunder (JLing-S)	0.466	
3309	Jl. Pringgian Dsn XII (Bts Tembung - B. Khalipah)	Percut Sei Tuan	Jalan Lingkungan Sekunder (JLing-S)	0.535	
3310	Jl. Sabilina Ds. Tembung	Percut Sei Tuan	Jalan Lingkungan Sekunder (JLing-S)	0.428	
3311	Jl. Teratai Ds. Bandar Khalipah	Percut Sei Tuan	Jalan Lingkungan Sekunder (JLing-S)	0.859	
3312	Jl. Sabilina Barat Ds. Tembung	Percut Sei Tuan	Jalan Lingkungan Sekunder (JLing-S)	1.096	
3313	Jl. Persatuan Ds. Tembung	Percut Sei Tuan	Jalan Lingkungan Sekunder (JLing-S)	0.619	
3314	Jl. Akhirudin Ds. Batang Kuis Pekan	Batang Kuis	Jalan Lingkungan Sekunder (JLing-S)	0.439	
3315	Jl. Al Datuk Rasyid Ds. Batang Kuis Pekan	Batang Kuis	Jalan Lingkungan Sekunder (JLing-S)	0.386	
3316	Jl. Ayahanda Ds. Batang Kuis Pekan	Batang Kuis	Jalan Lingkungan Sekunder (JLing-S)	0.130	
3317	Jl. Budi Sentosa Ds. Batang Kuis Pekan	Batang Kuis	Jalan Lingkungan Sekunder (JLing-S)	0.402	
3318	Jl. H. Jalal Ds. Batang Kuis Pekan	Batang Kuis	Jalan Lingkungan Sekunder (JLing-S)	0.142	
3319	Jl. Panca Marga Ds. Batang Kuis Pekan	Batang Kuis	Jalan Lingkungan Sekunder (JLing-S)	0.206	
3320	Jl. Pelita Ds. Batang Kuis Pekan	Batang Kuis	Jalan Lingkungan Sekunder (JLing-S)	0.369	
3321	Jl. Pembangunan Ds. Batang Kuis Pekan	Batang Kuis	Jalan Lingkungan Sekunder (JLing-S)	0.470	
3322	Jl. Teluk Ds. Batang Kuis Pekan	Batang Kuis	Jalan Lingkungan Sekunder (JLing-S)	0.263	
3323	Jl. Niaga Ds. Batang Kuis Pekan	Batang Kuis	Jalan Lingkungan Sekunder (JLing-S)	0.247	
3324	Jl. Benteng Dsn I Ds. Bintang Meriah	Batang Kuis	Jalan Lingkungan Sekunder (JLing-S)	0.258	
3325	Gg. Gembira Dsn II Ds. Sidodadi	Batang Kuis	Jalan Lingkungan Sekunder (JLing-S)	0.176	
3326	Gg. Pendidikan Ds. Sidodadi	Batang Kuis	Jalan Lingkungan Sekunder (JLing-S)	0.172	

No	Nama Ruas	Kecamatan	Kelompok Jaringan Jalan	Panjang Jalan (Km)	Keterangan
3327	Gg. Santiaji Ds. Sidodadi	Batang Kuis	Jalan Lingkungan Sekunder (JLing-S)	0.102	
3328	Gg. Sempurna Ds. Sidodadi	Batang Kuis	Jalan Lingkungan Sekunder (JLing-S)	0.232	
3329	Gg. Sempurna II Ds. Sidodadi	Batang Kuis	Jalan Lingkungan Sekunder (JLing-S)	0.102	
3330	Gg. Sentosa Ds. Sidodadi	Batang Kuis	Jalan Lingkungan Sekunder (JLing-S)	0.100	
3331	Jl. Lr. V A Ds. Sugiharjo	Batang Kuis	Jalan Lingkungan Sekunder (JLing-S)	0.656	
3332	Jl. Utama Dsn III Ds. Sugiharjo	Batang Kuis	Jalan Lingkungan Sekunder (JLing-S)	0.202	
3333	Gg. Damai Ds. Tj. Sari	Batang Kuis	Jalan Lingkungan Sekunder (JLing-S)	0.273	
3334	Gg. Adil Ds. Tj. Sari	Batang Kuis	Jalan Lingkungan Sekunder (JLing-S)	0.166	
3335	Gg. Al Mukhlisin Ds. Tj. Sari	Batang Kuis	Jalan Lingkungan Sekunder (JLing-S)	0.291	
3336	Gg. Amal Ds. Tj. Sari	Batang Kuis	Jalan Lingkungan Sekunder (JLing-S)	0.364	
3337	Gg. Aman Ds. Tj. Sari	Batang Kuis	Jalan Lingkungan Sekunder (JLing-S)	0.418	
3338	Gg. Anggrek Ds. Tj. Sari	Batang Kuis	Jalan Lingkungan Sekunder (JLing-S)	0.769	
3339	Gg. Balai Desa Ds. Tj. Sari	Batang Kuis	Jalan Lingkungan Sekunder (JLing-S)	0.166	
3340	Gg. Becek Ds. Tj. Sari	Batang Kuis	Jalan Lingkungan Sekunder (JLing-S)	0.326	
3341	Gg. Bidan Ds. Tj. Sari	Batang Kuis	Jalan Lingkungan Sekunder (JLing-S)	0.331	
3342	Gg. Bok Kembar Ds. Tj. Sari	Batang Kuis	Jalan Lingkungan Sekunder (JLing-S)	0.229	
3343	Jl. Cemara I Ds. Tj. Sari	Batang Kuis	Jalan Lingkungan Sekunder (JLing-S)	0.215	
3344	Jl. Cemara II Ds. Tj. Sari	Batang Kuis	Jalan Lingkungan Sekunder (JLing-S)	0.508	
3345	Gg. Gembira Ds. Tj. Sari	Batang Kuis	Jalan Lingkungan Sekunder (JLing-S)	0.331	
3346	Gg. Kasih Ds. Tj. Sari	Batang Kuis	Jalan Lingkungan Sekunder (JLing-S)	0.377	
3347	Jl. Kenangan Ds. Tj. Sari	Batang Kuis	Jalan Lingkungan Sekunder (JLing-S)	0.893	
3348	Jl. Melati Ds. Tj. Sari	Batang Kuis	Jalan Lingkungan Sekunder (JLing-S)	0.535	
3349	Gg. Mesjid Ds. Tj. Sari	Batang Kuis	Jalan Lingkungan Sekunder (JLing-S)	0.354	
3350	Gg. Muntik Ds. Tj. Sari	Batang Kuis	Jalan Lingkungan Sekunder (JLing-S)	0.144	
3351	Gg. Seri Ds. Tj. Sari	Batang Kuis	Jalan Lingkungan Sekunder (JLing-S)	0.377	
3352	Gg. Sawo Ds. Tj. Sari	Batang Kuis	Jalan Lingkungan Sekunder (JLing-S)	0.308	
3353	Jl. Sepakat Dsn II Ds. Tj. Sari	Batang Kuis	Jalan Lingkungan Sekunder (JLing-S)	0.986	
3354	Gg. Sepakat Ds. Tj. Sari	Batang Kuis	Jalan Lingkungan Sekunder (JLing-S)	0.156	
3355	Gg. Setia Ds. Tj. Sari	Batang Kuis	Jalan Lingkungan Sekunder (JLing-S)	0.329	
3356	Gg. Teratai Ds. Tj. Sari	Batang Kuis	Jalan Lingkungan Sekunder (JLing-S)	0.273	
3357	Gg. Utama Ds. Tj. Sari	Batang Kuis	Jalan Lingkungan Sekunder (JLing-S)	0.213	
3358	Jl. Belakang Gudang Ds. Tj. Sari	Batang Kuis	Jalan Lingkungan Sekunder (JLing-S)	0.470	
3359	Jl. Cemara III Ds. Tj. Sari	Batang Kuis	Jalan Lingkungan Sekunder (JLing-S)	0.730	

No	Nama Ruas	Kecamatan	Kelompok Jaringan Jalan	Panjang Jalan (Km)	Keterangan
3360	Jl. Cemara IV Ds. Tj. Sari	Batang Kuis	Jalan Lingkungan Sekunder (JLing-S)	0.755	
3361	Jl. Karya Bakti Ds. Tj. Sari	Batang Kuis	Jalan Lingkungan Sekunder (JLing-S)	0.322	
3362	Jl. Kebun Sayur Ds. Tj. Sari	Batang Kuis	Jalan Lingkungan Sekunder (JLing-S)	0.871	
3363	Jl. Penghubung Kebun Sayur Ds. Tj. Sari	Batang Kuis	Jalan Lingkungan Sekunder (JLing-S)	0.084	
3364	Jl. Karya I Ds. Tumpatan Nibung	Batang Kuis	Jalan Lingkungan Sekunder (JLing-S)	0.393	
3365	Jl. Karya II Ds. Tumpatan Nibung	Batang Kuis	Jalan Lingkungan Sekunder (JLing-S)	0.335	
3366	Jl. Karya III Ds. Tumpatan Nibung	Batang Kuis	Jalan Lingkungan Sekunder (JLing-S)	0.306	
3367	Jl. Bidan	Lubuk Pakam	Jalan Lingkungan Sekunder (JLing-S)	0.637	
3368	Jl. Puri	Lubuk Pakam	Jalan Lingkungan Sekunder (JLing-S)	0.668	
3369	Jl. Kesaktian Pancasila	Lubuk Pakam	Jalan Lingkungan Sekunder (JLing-S)	0.668	
3370	Jl. Bunga	Lubuk Pakam	Jalan Lingkungan Sekunder (JLing-S)	0.075	
3371	Jl. Murni	Lubuk Pakam	Jalan Lingkungan Sekunder (JLing-S)	0.402	
3372	Jl. Bilal (Pesantren)	Lubuk Pakam	Jalan Lingkungan Sekunder (JLing-S)	0.438	
3373	Gg. Inpres Jl. Purwo	Lubuk Pakam	Jalan Lingkungan Sekunder (JLing-S)	0.335	
3374	Jl. Cempaka	Lubuk Pakam	Jalan Lingkungan Sekunder (JLing-S)	0.422	
3375	Jl. Kebun Sayur I	Lubuk Pakam	Jalan Lingkungan Sekunder (JLing-S)	0.403	
3376	Jl. Kebun Sayur II	Lubuk Pakam	Jalan Lingkungan Sekunder (JLing-S)	0.379	
3377	Jl. Dr. Cipto	Lubuk Pakam	Jalan Lingkungan Sekunder (JLing-S)	0.377	
3378	Jl. Pattimura	Lubuk Pakam	Jalan Lingkungan Sekunder (JLing-S)	0.238	
3379	Jl. D. R Wahidin	Lubuk Pakam	Jalan Lingkungan Sekunder (JLing-S)	0.263	
3380	T. Cik Di Tiro	Lubuk Pakam	Jalan Lingkungan Sekunder (JLing-S)	0.494	
3381	Jl. Dogol	Lubuk Pakam	Jalan Lingkungan Sekunder (JLing-S)	0.510	
3382	Jl. Cipto Ling IV	Lubuk Pakam	Jalan Lingkungan Sekunder (JLing-S)	0.258	
3383	Jl. Serdang	Lubuk Pakam	Jalan Lingkungan Sekunder (JLing-S)	0.494	
3384	Jl. H. Agus Salim	Lubuk Pakam	Jalan Lingkungan Sekunder (JLing-S)	0.964	
3385	Jl. Karya Bhakti	Lubuk Pakam	Jalan Lingkungan Sekunder (JLing-S)	0.717	
3386	Jl. Antara Psr 4,5	Lubuk Pakam	Jalan Lingkungan Sekunder (JLing-S)	0.542	
3387	Jl. Pendidikan Jl. Ra. Kartini	Lubuk Pakam	Jalan Lingkungan Sekunder (JLing-S)	0.277	
3388	Jl. Tunas Sutra	Lubuk Pakam	Jalan Lingkungan Sekunder (JLing-S)	0.227	
3389	Jl. Rakyat	Lubuk Pakam	Jalan Lingkungan Sekunder (JLing-S)	0.346	
3390	Gg. Keluarga Jl. Thamrin	Lubuk Pakam	Jalan Lingkungan Sekunder (JLing-S)	0.120	
3391	Jl. HOS Cokroaminoto	Lubuk Pakam	Jalan Lingkungan Sekunder (JLing-S)	0.165	
3392	Jl. Pelita	Lubuk Pakam	Jalan Lingkungan Sekunder (JLing-S)	0.325	

No	Nama Ruas	Kecamatan	Kelompok Jaringan Jalan	Panjang Jalan (Km)	Keterangan
3393	Jl. Malinda	Lubuk Pakam	Jalan Lingkungan Sekunder (JLing-S)	0.179	
3394	Jl. Budiman	Lubuk Pakam	Jalan Lingkungan Sekunder (JLing-S)	0.326	
3395	Jl. Bakti ABRI	Lubuk Pakam	Jalan Lingkungan Sekunder (JLing-S)	0.258	
3396	Jl. Komp. BTN	Lubuk Pakam	Jalan Lingkungan Sekunder (JLing-S)	0.315	
3397	Jl. T. Fahrudin Atas	Lubuk Pakam	Jalan Lingkungan Sekunder (JLing-S)	0.342	
3398	Jl. Sunggal	Lubuk Pakam	Jalan Lingkungan Sekunder (JLing-S)	0.229	
3399	Gg. Seroja STM Negeri	Lubuk Pakam	Jalan Lingkungan Sekunder (JLing-S)	0.133	
3400	Jl. Deli Tua	Lubuk Pakam	Jalan Lingkungan Sekunder (JLing-S)	0.065	
3401	Jl. Deli Tua 1	Lubuk Pakam	Jalan Lingkungan Sekunder (JLing-S)	0.188	
3402	Jl. Erbasuk	Lubuk Pakam	Jalan Lingkungan Sekunder (JLing-S)	0.073	
3403	Jl. Komplek	Lubuk Pakam	Jalan Lingkungan Sekunder (JLing-S)	0.044	
3404	Jl. Kutalimbaru	Lubuk Pakam	Jalan Lingkungan Sekunder (JLing-S)	0.155	
3405	Jl. Lubuk Pakam 1	Lubuk Pakam	Jalan Lingkungan Sekunder (JLing-S)	0.032	
3406	Jl. Lubuk Pakam 2	Lubuk Pakam	Jalan Lingkungan Sekunder (JLing-S)	0.308	
3407	Jl. Martabe	Lubuk Pakam	Jalan Lingkungan Sekunder (JLing-S)	0.154	
3408	Jl. Martabe 1	Lubuk Pakam	Jalan Lingkungan Sekunder (JLing-S)	0.125	
3409	Jl. Martabe 2	Lubuk Pakam	Jalan Lingkungan Sekunder (JLing-S)	0.039	
3410	Jl. Martabe 3	Lubuk Pakam	Jalan Lingkungan Sekunder (JLing-S)	0.050	
3411	Jl. Martabe 4	Lubuk Pakam	Jalan Lingkungan Sekunder (JLing-S)	0.029	
3412	Jl. Namorambe	Lubuk Pakam	Jalan Lingkungan Sekunder (JLing-S)	0.086	
3413	Jl. Pancur Batu	Lubuk Pakam	Jalan Lingkungan Sekunder (JLing-S)	0.219	
3414	Jl. Batang Kuis	Lubuk Pakam	Jalan Lingkungan Sekunder (JLing-S)	0.181	
3415	Jl. Batang Kuis 1	Lubuk Pakam	Jalan Lingkungan Sekunder (JLing-S)	0.053	
3416	Jl. Batang Kuis 2	Lubuk Pakam	Jalan Lingkungan Sekunder (JLing-S)	0.123	
3417	Jl. Pancur Batu 2	Lubuk Pakam	Jalan Lingkungan Sekunder (JLing-S)	0.077	
3418	Jl. Pantai Labu	Lubuk Pakam	Jalan Lingkungan Sekunder (JLing-S)	0.320	
3419	Jl. Pendidikan Ujung (STM Negeri)	Lubuk Pakam	Jalan Lingkungan Sekunder (JLing-S)	0.095	
3420	Jl. Percut Sei Tuan Jl. Keramat Kp. Syamad	Lubuk Pakam	Jalan Lingkungan Sekunder (JLing-S)	0.608	
3421	Jl. Tanjung Morawa	Lubuk Pakam	Jalan Lingkungan Sekunder (JLing-S)	0.245	
3422	Jl. Utama	Lubuk Pakam	Jalan Lingkungan Sekunder (JLing-S)	0.347	
3423	Gg. Perjuangan	Lubuk Pakam	Jalan Lingkungan Sekunder (JLing-S)	0.569	
3424	Jl. Lembaga Pemasarakatan	Lubuk Pakam	Jalan Lingkungan Sekunder (JLing-S)	0.428	
3425	Jl. BTN 5	Lubuk Pakam	Jalan Lingkungan Sekunder (JLing-S)	0.446	

No	Nama Ruas	Kecamatan	Kelompok Jaringan Jalan	Panjang Jalan (Km)	Keterangan
3426	Jl. BTN 8	Lubuk Pakam	Jalan Lingkungan Sekunder (JLing-S)	0.198	
3427	Jl. BTN 4	Lubuk Pakam	Jalan Lingkungan Sekunder (JLing-S)	0.131	
3428	Jl. BTN 7	Lubuk Pakam	Jalan Lingkungan Sekunder (JLing-S)	0.164	
3429	Jl. BTN 6	Lubuk Pakam	Jalan Lingkungan Sekunder (JLing-S)	0.147	
3430	Jl. BTN 2	Lubuk Pakam	Jalan Lingkungan Sekunder (JLing-S)	0.096	
3431	Jl. Prona I	Lubuk Pakam	Jalan Lingkungan Sekunder (JLing-S)	0.716	
3432	Jl. Gereja HKI	Lubuk Pakam	Jalan Lingkungan Sekunder (JLing-S)	0.167	
3433	Jl. Pendidikan	Lubuk Pakam	Jalan Lingkungan Sekunder (JLing-S)	0.122	
3434	Jln. Dsn Sadar Barat	Lubuk Pakam	Jalan Lingkungan Sekunder (JLing-S)	0.310	
3435	Jl. Dsn Sadar Timur	Lubuk Pakam	Jalan Lingkungan Sekunder (JLing-S)	1.189	
3436	Gg. Tape	Lubuk Pakam	Jalan Lingkungan Sekunder (JLing-S)	0.276	
3437	Gg. Tempe	Lubuk Pakam	Jalan Lingkungan Sekunder (JLing-S)	0.405	
3438	Gg. Katu	Lubuk Pakam	Jalan Lingkungan Sekunder (JLing-S)	0.737	
3439	Gg. Adipura	Lubuk Pakam	Jalan Lingkungan Sekunder (JLing-S)	0.360	
3440	Gg. Tape 2	Lubuk Pakam	Jalan Lingkungan Sekunder (JLing-S)	0.174	
3441	Jl. Stadion II	Lubuk Pakam	Jalan Lingkungan Sekunder (JLing-S)	0.212	
3442	Jl. Mahoni	Lubuk Pakam	Jalan Lingkungan Sekunder (JLing-S)	0.551	
3443	Jl. Karya Usaha	Lubuk Pakam	Jalan Lingkungan Sekunder (JLing-S)	0.396	
3444	Jl. Karya Jaya	Lubuk Pakam	Jalan Lingkungan Sekunder (JLing-S)	0.602	
3445	Jl. Karya Agung	Lubuk Pakam	Jalan Lingkungan Sekunder (JLing-S)	0.803	
3446	Jl. Karya Utama	Lubuk Pakam	Jalan Lingkungan Sekunder (JLing-S)	0.682	
3447	Jl. Karya Asih	Lubuk Pakam	Jalan Lingkungan Sekunder (JLing-S)	0.794	
3448	Jl. Mawar	Lubuk Pakam	Jalan Lingkungan Sekunder (JLing-S)	0.663	
3449	Jl. Negara	Lubuk Pakam	Jalan Lingkungan Sekunder (JLing-S)	0.396	
3450	Jl. Flamboyan	Lubuk Pakam	Jalan Lingkungan Sekunder (JLing-S)	0.133	
3451	Jl. Hampan Perak	Lubuk Pakam	Jalan Lingkungan Sekunder (JLing-S)	0.170	
3452	Jl. Industri	Lubuk Pakam	Jalan Lingkungan Sekunder (JLing-S)	0.638	
3453	Jl. Inpres Stadion	Lubuk Pakam	Jalan Lingkungan Sekunder (JLing-S)	0.214	
3454	Jl. Kamboja	Lubuk Pakam	Jalan Lingkungan Sekunder (JLing-S)	0.065	
3455	Jl. Karya Baru	Lubuk Pakam	Jalan Lingkungan Sekunder (JLing-S)	0.440	
3456	Jl. KPU	Lubuk Pakam	Jalan Lingkungan Sekunder (JLing-S)	0.235	
3457	Jl. Karya Ds. Jati Sari	Lubuk Pakam	Jalan Lingkungan Sekunder (JLing-S)	0.203	
3458	Jl. Kenangan	Lubuk Pakam	Jalan Lingkungan Sekunder (JLing-S)	0.112	

No	Nama Ruas	Kecamatan	Kelompok Jaringan Jalan	Panjang Jalan (Km)	Keterangan
3459	Jl. Melati	Lubuk Pakam	Jalan Lingkungan Sekunder (JLing-S)	0.188	
3460	Jl. Mesjid Jatisari	Lubuk Pakam	Jalan Lingkungan Sekunder (JLing-S)	0.214	
3461	Jl. Anggrek Tirta Deli	Lubuk Pakam	Jalan Lingkungan Sekunder (JLing-S)	0.572	
3462	Jl. Bougenville	Lubuk Pakam	Jalan Lingkungan Sekunder (JLing-S)	0.106	
3463	Jl. Pendidikan Ds. Jati Sari	Lubuk Pakam	Jalan Lingkungan Sekunder (JLing-S)	0.318	
3464	Jl. Stadion III	Lubuk Pakam	Jalan Lingkungan Sekunder (JLing-S)	0.479	
3465	Jl. Dsn Budiman Ds. Aras Kabu	Beringin	Jalan Lingkungan Sekunder (JLing-S)	1.353	
3466	Jl. Dsn Mawar Ds. Beringin	Beringin	Jalan Lingkungan Sekunder (JLing-S)	0.696	
3467	Jl. Dsn Sepakat Ds. Beringin	Beringin	Jalan Lingkungan Sekunder (JLing-S)	0.421	
3468	Jl. Dsn. Delima Ds. Beringin	Beringin	Jalan Lingkungan Sekunder (JLing-S)	1.277	
3469	Jl. Mesjid Ds. Beringin	Beringin	Jalan Lingkungan Sekunder (JLing-S)	0.731	
3470	Psr 4,5 Ds. Kuala Namu	Beringin	Jalan Lingkungan Sekunder (JLing-S)	0.600	
3471	Gg. Kuburan Dsn III Ds. Karang Anyar	Beringin	Jalan Lingkungan Sekunder (JLing-S)	1.474	
3472	Jl. Dsn VI Ds. Karang Anyar	Beringin	Jalan Lingkungan Sekunder (JLing-S)	1.459	
3473	Jl. Dsn V Ds. Karang Anyar	Beringin	Jalan Lingkungan Sekunder (JLing-S)	1.466	
3474	Jl. Dsn VIII Ds. Karang Anyar	Beringin	Jalan Lingkungan Sekunder (JLing-S)	1.982	
3475	Gg. Armed Desa Limau Manis	Tanjung Morawa	Jalan Lingkungan Sekunder (JLing-S)	0.306	
3476	Jl. Suka Mulia, Desa Bangun Sari	Tanjung Morawa	Jalan Lingkungan Sekunder (JLing-S)	0.620	
3477	Jl. Bambu Desa Limau Manis	Tanjung Morawa	Jalan Lingkungan Sekunder (JLing-S)	0.701	
3478	Jl. Kebun Sayur Limau Manis	Tanjung Morawa	Jalan Lingkungan Sekunder (JLing-S)	0.782	
3479	Gg. Ceria Desa Medan Sinembah	Tanjung Morawa	Jalan Lingkungan Sekunder (JLing-S)	0.221	
3480	Gg. Utama Desa Medan Sinembah	Tanjung Morawa	Jalan Lingkungan Sekunder (JLing-S)	0.271	
3481	Gg. Keluarga Desa Medan Sinembah	Tanjung Morawa	Jalan Lingkungan Sekunder (JLing-S)	0.363	
3482	Gg. Mawar Desa Limau Manis	Tanjung Morawa	Jalan Lingkungan Sekunder (JLing-S)	0.083	
3483	Gg. Murni Desa Medan Sinembah	Tanjung Morawa	Jalan Lingkungan Sekunder (JLing-S)	0.346	
3484	Gg. Sejahtera Desa Medan Sinembah	Tanjung Morawa	Jalan Lingkungan Sekunder (JLing-S)	0.480	
3485	Jl. Manggis Desa Limau Manis	Tanjung Morawa	Jalan Lingkungan Sekunder (JLing-S)	0.380	
3486	Gg. Pendidikan Desa Limau Manis	Tanjung Morawa	Jalan Lingkungan Sekunder (JLing-S)	0.158	
3487	Gg. Wakaf Desa Limau Manis	Tanjung Morawa	Jalan Lingkungan Sekunder (JLing-S)	0.394	
3488	Gg. Mushalla Desa Medan Sinembah	Tanjung Morawa	Jalan Lingkungan Sekunder (JLing-S)	0.467	
3489	Gg. Algonema, Desa Bangun Sari	Tanjung Morawa	Jalan Lingkungan Sekunder (JLing-S)	0.120	
3490	Gg. Benteng, Desa Bangun Sari	Tanjung Morawa	Jalan Lingkungan Sekunder (JLing-S)	0.312	
3491	Gg. Kandar, Desa Bangun Sari	Tanjung Morawa	Jalan Lingkungan Sekunder (JLing-S)	0.342	

No	Nama Ruas	Kecamatan	Kelompok Jaringan Jalan	Panjang Jalan (Km)	Keterangan
3492	Gg. Melati Jl. Darmo, Desa Bangun Sari	Tanjung Morawa	Jalan Lingkungan Sekunder (JLing-S)	0.083	
3493	Jl. Cendana Desa Bandar Labuhan	Tanjung Morawa	Jalan Lingkungan Sekunder (JLing-S)	0.476	
3494	Jl. Inpres Desa Tanjung Morawa A	Tanjung Morawa	Jalan Lingkungan Sekunder (JLing-S)	0.582	
3495	Jl. Kebun Sayur Dsn II Desa Tanjung Morawa A	Tanjung Morawa	Jalan Lingkungan Sekunder (JLing-S)	0.397	
3496	Jl. Komplek Puskop ABRI Desa Bandar Labuhan/ Tanjung Morawa A	Tanjung Morawa	Jalan Lingkungan Sekunder (JLing-S)	0.431	
3497	Jl. Lr Melati, Desa Buntu Bedimbar	Tanjung Morawa	Jalan Lingkungan Sekunder (JLing-S)	0.180	
3498	Jl. Raya B. Labuhan Desa Tanjung Morawa A	Tanjung Morawa	Jalan Lingkungan Sekunder (JLing-S)	0.632	
3499	Jl. Pasar Rakyat, Desa Buntu Bedimbar	Tanjung Morawa	Jalan Lingkungan Sekunder (JLing-S)	0.395	
3500	Jl. Pesantren Desa Bandar Labuhan	Tanjung Morawa	Jalan Lingkungan Sekunder (JLing-S)	0.248	
3501	Jl. Pusara, Desa Buntu Bedimbar	Tanjung Morawa	Jalan Lingkungan Sekunder (JLing-S)	0.734	
3502	Jl. Sosial Desa Dagang Krawan	Tanjung Morawa	Jalan Lingkungan Sekunder (JLing-S)	0.202	
3503	Jl. Swadana Desa Dalu X B	Tanjung Morawa	Jalan Lingkungan Sekunder (JLing-S)	0.539	
3504	Jl. Swadaya Desa Dalu X B	Tanjung Morawa	Jalan Lingkungan Sekunder (JLing-S)	0.659	
3505	Jl. Swakarya Desa Dalu X B	Tanjung Morawa	Jalan Lingkungan Sekunder (JLing-S)	0.548	
3506	Jl. Tambak Rejo, Buntu Bedimbar	Tanjung Morawa	Jalan Lingkungan Sekunder (JLing-S)	0.649	
3507	Gg. Harapan - Gg. Rotan, Desa Buntu Bedimbar	Tanjung Morawa	Jalan Lingkungan Sekunder (JLing-S)	1.250	
3508	Jl. Pondok Bambu, Desa Naga Timbul	Tanjung Morawa	Jalan Lingkungan Sekunder (JLing-S)	0.565	
3509	Lr. Mesjid Gg. Suka Mulia Desa Ujung Serdang	Tanjung Morawa	Jalan Lingkungan Sekunder (JLing-S)	0.153	
3510	Jl. Nusa Indah Desa Bandar Labuhan	Tanjung Morawa	Jalan Lingkungan Sekunder (JLing-S)	0.132	
3511	Dsn VII Depan Jl. Manggis Desa Limau Manis	Tanjung Morawa	Jalan Lingkungan Sekunder (JLing-S)	0.130	
3512	Gg. Sepakat Desa Sidumulyo	Biru - Biru	Jalan Lingkungan Sekunder (JLing-S)	0.205	
3513	Dusun V Ujung Teran Desa Rumah Gerat	Biru - Biru	Jalan Lingkungan Sekunder (JLing-S)	0.511	
3514	Jl. Citarum Desa Candi Rejo	Biru - Biru	Jalan Lingkungan Sekunder (JLing-S)	0.283	
3515	Jl. Citarum 1 Desa Candi Rejo	Biru - Biru	Jalan Lingkungan Sekunder (JLing-S)	0.526	
3516	Jl. Citarum 2 Desa Candi Rejo	Biru - Biru	Jalan Lingkungan Sekunder (JLing-S)	0.490	
3517	Gg. Rahayu B Desa Aji baho	Biru - Biru	Jalan Lingkungan Sekunder (JLing-S)	0.732	
3518	Ajibaho - Mariendal Desa Aji baho	Biru - Biru	Jalan Lingkungan Sekunder (JLing-S)	4.197	
3519	Ds. Ajibaho - Kp. Cancan Desa Aji baho	Biru - Biru	Jalan Lingkungan Sekunder (JLing-S)	1.913	
3520	Gg. Buntu Dsn III Ds. Sidodadi	Biru - Biru	Jalan Lingkungan Sekunder (JLing-S)	0.212	
3521	Gg. Mulia Desa Sidodadi	Biru - Biru	Jalan Lingkungan Sekunder (JLing-S)	0.566	
3522	Gg. Dame Desa Sidodadi	Biru - Biru	Jalan Lingkungan Sekunder (JLing-S)	0.482	
3523	Jl. Angsapura Desa Sidodadi	Biru - Biru	Jalan Lingkungan Sekunder (JLing-S)	0.746	
3524	Jl. Padat karya Desa Sidodadi	Biru - Biru	Jalan Lingkungan Sekunder (JLing-S)	0.493	

No	Nama Ruas	Kecamatan	Kelompok Jaringan Jalan	Panjang Jalan (Km)	Keterangan
3525	Gg. Amel Desa Sidodadi	Biru - Biru	Jalan Lingkungan Sekunder (JLing-S)	0.138	
3526	Jl. Wargo Desa Selamat	Biru - Biru	Jalan Lingkungan Sekunder (JLing-S)	0.663	
3527	Jl. Angsapura 1 Desa Selamat	Biru - Biru	Jalan Lingkungan Sekunder (JLing-S)	0.124	
3528	Gg. Madrasah	Biru - Biru	Jalan Lingkungan Sekunder (JLing-S)	0.188	
3529	Gg. Sari Desa Selamat	Biru - Biru	Jalan Lingkungan Sekunder (JLing-S)	0.388	
3530	Sp. Namo Tualang - Sp. Proyek Desa Kutomulyo	Biru - Biru	Jalan Lingkungan Sekunder (JLing-S)	4.662	
3531	Jl. Pantai Lama	Biru - Biru	Jalan Lingkungan Sekunder (JLing-S)	1.113	
3532	Gg. Bambu	Biru - Biru	Jalan Lingkungan Sekunder (JLing-S)	0.162	
3533	Jl. Suka Raya	Biru - Biru	Jalan Lingkungan Sekunder (JLing-S)	0.465	
3534	Jl. Kesehatan	Biru - Biru	Jalan Lingkungan Sekunder (JLing-S)	0.790	
3535	Jl. Pabrik Kayu Desa Mbaruai	Biru - Biru	Jalan Lingkungan Sekunder (JLing-S)	0.248	
3536	Dsn II Buluh Nipes Desa Tanjung Sena	Biru - Biru	Jalan Lingkungan Sekunder (JLing-S)	1.096	
3537	Jl. SMK Biru Biru Desa Biru - Biru	Biru - Biru	Jalan Lingkungan Sekunder (JLing-S)	1.150	
3538	Dusun Pertumbuken - Dusun Buluh Gading Desa Kuala Dekah	Biru - Biru	Jalan Lingkungan Sekunder (JLing-S)	1.415	
3539	Namo Puntir Desa Sari Laba Jahe	Biru - Biru	Jalan Lingkungan Sekunder (JLing-S)	1.184	
3540	Namo Durian Desa Sari Laba Jahe	Biru - Biru	Jalan Lingkungan Sekunder (JLing-S)	0.228	
3541	Sari Laba Julu Desa Sari Laba Jahe	Biru - Biru	Jalan Lingkungan Sekunder (JLing-S)	1.180	
3542	Bekuyung Desa Sari Laba Jahe	Biru - Biru	Jalan Lingkungan Sekunder (JLing-S)	0.232	
3543	Terumbu Desa Sari Laba Jahe	Biru - Biru	Jalan Lingkungan Sekunder (JLing-S)	1.706	
3544	Penen - Lau Rakit Desa Peria-Ria	Biru - Biru	Jalan Lingkungan Sekunder (JLing-S)	1.987	
3545	Penungkiran - Rambai Desa Penen	Biru - Biru	Jalan Lingkungan Sekunder (JLing-S)	7.696	
3546	Penungkiren - Pernengenan Desa Penen	Biru - Biru	Jalan Lingkungan Sekunder (JLing-S)	3.807	
3547	Lr Gg. Sari	Biru - Biru	Jalan Lingkungan Sekunder (JLing-S)	0.185	
3548	Gg. Amanah	Biru - Biru	Jalan Lingkungan Sekunder (JLing-S)	0.487	
3549	Gg. Aman Jl. Sidomulio Desa Sidomulyo	Biru - Biru	Jalan Lingkungan Sekunder (JLing-S)	0.219	
3550	Gg. Emia Dsn I Jl. Sidomulio Desa Sidomulyo	Biru - Biru	Jalan Lingkungan Sekunder (JLing-S)	0.097	
3551	Gg. Muara Jl. Sidomulio Desa Sidomulyo	Biru - Biru	Jalan Lingkungan Sekunder (JLing-S)	0.158	
3552	Gg. Palm Dsn I Desa Biru - Biru	Biru - Biru	Jalan Lingkungan Sekunder (JLing-S)	0.378	
3553	Lr Psr Sidomulio Desa Sidomulyo	Biru - Biru	Jalan Lingkungan Sekunder (JLing-S)	0.084	
3554	Gg. Mesjid 1 Desa Sidomulyo	Biru - Biru	Jalan Lingkungan Sekunder (JLing-S)	0.352	
3555	Gg. Melati Pasar 1 Sidomulyo Desa Sidomulyo	Biru - Biru	Jalan Lingkungan Sekunder (JLing-S)	0.201	
3556	Gg. Kelompok Ternak Desa Sidomulyo	Biru - Biru	Jalan Lingkungan Sekunder (JLing-S)	0.143	
3557	Gg. Tanjung Dsn II Desa Sidomulyo	Biru - Biru	Jalan Lingkungan Sekunder (JLing-S)	0.192	

No	Nama Ruas	Kecamatan	Kelompok Jaringan Jalan	Panjang Jalan (Km)	Keterangan
3558	Gg. Anggrek Dsn II Desa Sidomulyo	Biru - Biru	Jalan Lingkungan Sekunder (JLing-S)	0.306	
3559	Lr Suka Tenang Desa Sidomulyo	Biru - Biru	Jalan Lingkungan Sekunder (JLing-S)	0.187	
3560	Gg. Sidodadi Dsn II	Biru - Biru	Jalan Lingkungan Sekunder (JLing-S)	0.143	
3561	Gg. Tras Dsn II Desa Sidomulyo	Biru - Biru	Jalan Lingkungan Sekunder (JLing-S)	0.308	
3562	Lr Wakaf Jl. Wakaf Desa Sidomulyo	Biru - Biru	Jalan Lingkungan Sekunder (JLing-S)	0.216	
3563	Gg. Bengkel Jl. Provinsi Desa Sidomulyo	Biru - Biru	Jalan Lingkungan Sekunder (JLing-S)	0.203	
3564	Gg. Bengkel Ujung Desa Sidomulyo	Biru - Biru	Jalan Lingkungan Sekunder (JLing-S)	0.392	
3565	Bumi Kilap Sumagan Desa Sidomulyo	Biru - Biru	Jalan Lingkungan Sekunder (JLing-S)	0.079	
3566	Gg. Mangga Jl. Banjaran Desa Sidomulyo	Biru - Biru	Jalan Lingkungan Sekunder (JLing-S)	0.196	
3567	Gg. Patonah Dsn V / Sidomulyo B Desa Sidomulyo	Biru - Biru	Jalan Lingkungan Sekunder (JLing-S)	0.409	
3568	Gg. Patonah - Gg. Wakaf Desa Sidomulyo	Biru - Biru	Jalan Lingkungan Sekunder (JLing-S)	0.461	
3569	Gg. Iklhas I	Biru - Biru	Jalan Lingkungan Sekunder (JLing-S)	0.239	
3570	Gg. Ikhlas II Jl. Sekip	Biru - Biru	Jalan Lingkungan Sekunder (JLing-S)	0.151	
3571	Gg. Lingkungan	Biru - Biru	Jalan Lingkungan Sekunder (JLing-S)	0.102	
3572	Gg. Ikhlas III	Biru - Biru	Jalan Lingkungan Sekunder (JLing-S)	0.213	
3573	Gg. Iklhas IV	Biru - Biru	Jalan Lingkungan Sekunder (JLing-S)	0.085	
3574	Dsn V Desa rumah Gerat	Biru - Biru	Jalan Lingkungan Sekunder (JLing-S)	0.087	
3575	Dsn I Ujung Teran	Biru - Biru	Jalan Lingkungan Sekunder (JLing-S)	0.161	
3576	Dsn II Kerapat - Dsn III Berampu Desa Rumah Gerat	Biru - Biru	Jalan Lingkungan Sekunder (JLing-S)	0.093	
3577	Jl. Citarum 3 Desa Candi Rejo	Biru - Biru	Jalan Lingkungan Sekunder (JLing-S)	0.081	
3578	Lr I Gg. Rahayu B	Biru - Biru	Jalan Lingkungan Sekunder (JLing-S)	0.132	
3579	Lr II Gg. Rahayu B	Biru - Biru	Jalan Lingkungan Sekunder (JLing-S)	0.090	
3580	Dsn I Ds. Ajibaho	Biru - Biru	Jalan Lingkungan Sekunder (JLing-S)	0.162	
3581	Dsn II Ds. Ajibaho	Biru - Biru	Jalan Lingkungan Sekunder (JLing-S)	0.371	
3582	Dsn II A Desa Aji Baho	Biru - Biru	Jalan Lingkungan Sekunder (JLing-S)	0.146	
3583	Aji Baho - Namo cancan Desa Aji baho	Biru - Biru	Jalan Lingkungan Sekunder (JLing-S)	0.077	
3584	Gg. Penghubung I Ds. Sidodadi Dsn IV	Biru - Biru	Jalan Lingkungan Sekunder (JLing-S)	0.427	
3585	Lr Gg. Penghubung I Ds. Sidodadi Dsn IV	Biru - Biru	Jalan Lingkungan Sekunder (JLing-S)	0.127	
3586	Gg. Penghubung II Ds. Sidodadi Dsn IV	Biru - Biru	Jalan Lingkungan Sekunder (JLing-S)	0.199	
3587	Gg. Dara Jl. Rahayu	Biru - Biru	Jalan Lingkungan Sekunder (JLing-S)	0.128	
3588	Jl. Tangkahan Dsn I, Desa Sidodadi	Biru - Biru	Jalan Lingkungan Sekunder (JLing-S)	0.275	
3589	Jl. Pustu Dsn I Ds. Sidodadi	Biru - Biru	Jalan Lingkungan Sekunder (JLing-S)	0.211	
3590	Jl. Karya Dsn I Ds. Sidodadi	Biru - Biru	Jalan Lingkungan Sekunder (JLing-S)	0.171	

No	Nama Ruas	Kecamatan	Kelompok Jaringan Jalan	Panjang Jalan (Km)	Keterangan
3591	Jl. Swadaya Dsn I Ds. Sidodadi	Biru - Biru	Jalan Lingkungan Sekunder (JLing-S)	0.154	
3592	Gg Mesjid Desa Selamat	Biru - Biru	Jalan Lingkungan Sekunder (JLing-S)	0.069	
3593	Gg. Tugu Ds. Sidodadi	Biru - Biru	Jalan Lingkungan Sekunder (JLing-S)	0.112	
3594	Gg. Mangga Jl. Wargo	Biru - Biru	Jalan Lingkungan Sekunder (JLing-S)	0.211	
3595	Jl. Pertanian Desa Biru-biru	Biru - Biru	Jalan Lingkungan Sekunder (JLing-S)	0.296	
3596	Dsn I Namo Pinang	Biru - Biru	Jalan Lingkungan Sekunder (JLing-S)	0.250	
3597	Dsn IA Namo Pinang	Biru - Biru	Jalan Lingkungan Sekunder (JLing-S)	0.294	
3598	Dsn II Namo Pinang	Biru - Biru	Jalan Lingkungan Sekunder (JLing-S)	0.086	
3599	Dsn III Namo Pinang	Biru - Biru	Jalan Lingkungan Sekunder (JLing-S)	0.092	
3600	Ladang Ujung Beringin	Biru - Biru	Jalan Lingkungan Sekunder (JLing-S)	0.522	
3601	Jl. Kelapa Sawit Ujung Beringin Desa Namo Tualang	Biru - Biru	Jalan Lingkungan Sekunder (JLing-S)	1.099	
3602	Gg. Cokelat Ujung Beringin	Biru - Biru	Jalan Lingkungan Sekunder (JLing-S)	0.095	
3603	Jl. Dsn Namo Pinang	Biru - Biru	Jalan Lingkungan Sekunder (JLing-S)	0.556	
3604	Gg. Rambutan Desa Namo Tualang	Biru - Biru	Jalan Lingkungan Sekunder (JLing-S)	0.473	
3605	Lr Tambak Namo Tualang	Biru - Biru	Jalan Lingkungan Sekunder (JLing-S)	0.200	
3606	Lr Rumah Galuh Desa Kutomulyo	Biru - Biru	Jalan Lingkungan Sekunder (JLing-S)	0.157	
3607	Gg. Balai Desa Desa Mbaruai	Biru - Biru	Jalan Lingkungan Sekunder (JLing-S)	0.076	
3608	Gg. Sekolah Desa Mbaruai	Biru - Biru	Jalan Lingkungan Sekunder (JLing-S)	0.078	
3609	Sp. Namo Rindang - Namo Rindang Desa Kutomulyo	Biru - Biru	Jalan Lingkungan Sekunder (JLing-S)	0.713	
3610	Gg. Keluarga - Jl. Kesehatan Desa Kutomulyo	Biru - Biru	Jalan Lingkungan Sekunder (JLing-S)	0.270	
3611	Gg. Keluarga Ds. Namo Rindang Desa Kutomulyo	Biru - Biru	Jalan Lingkungan Sekunder (JLing-S)	0.305	
3612	Dsn I Rumah Galuh Desa Kutomulyo	Biru - Biru	Jalan Lingkungan Sekunder (JLing-S)	2.225	
3613	Dsn I Rumah Gerat - Kutomulyo Desa Rumah Gerat dan Desa Kutomulyo	Biru - Biru	Jalan Lingkungan Sekunder (JLing-S)	1.453	
3614	Dsn IV Ruamh Galuh - Ujung Teran Dsn V Desa Rumah Gerat	Biru - Biru	Jalan Lingkungan Sekunder (JLing-S)	1.812	
3615	Dsn III Desa Rumah Gerat	Biru - Biru	Jalan Lingkungan Sekunder (JLing-S)	0.176	
3616	Dsn III Rumah Galuh	Biru - Biru	Jalan Lingkungan Sekunder (JLing-S)	0.146	
3617	Lr Buluh Nipes	Biru - Biru	Jalan Lingkungan Sekunder (JLing-S)	0.051	
3618	Jl. Pelajar, Desa Marindal Satu	Patumbak	Jalan Lingkungan Sekunder (JLing-S)	0.782	
3619	Gg. Pelajar 2, Desa Marindal Satu	Patumbak	Jalan Lingkungan Sekunder (JLing-S)	0.608	
3620	Jl. Pendidikan Desa Marindal Dua	Patumbak	Jalan Lingkungan Sekunder (JLing-S)	0.421	
3621	Jl. Sigara-gara Desa Sigara-Gara	Patumbak	Jalan Lingkungan Sekunder (JLing-S)	0.492	
3622	Gg. Pembangunan Jl. Kedondong Desa Marindal Satu	Patumbak	Jalan Lingkungan Sekunder (JLing-S)	0.266	
3623	Jl. Perhubungan I Desa Marindal Dua	Patumbak	Jalan Lingkungan Sekunder (JLing-S)	0.214	

No	Nama Ruas	Kecamatan	Kelompok Jaringan Jalan	Panjang Jalan (Km)	Keterangan
3624	Jl. Perhubungan III Desa Marindal Dua	Patumbak	Jalan Lingkungan Sekunder (JLing-S)	0.175	
3625	Gg. Sempit Jl. Pertahanan Desa Sigara-Gara	Patumbak	Jalan Lingkungan Sekunder (JLing-S)	0.088	
3626	Gg. Bunda Aziz Psr II Jl. Pertahanan Desa Sigara-Gara	Patumbak	Jalan Lingkungan Sekunder (JLing-S)	0.210	
3627	Jl. Perbatasan Desa Sigara-Gara	Patumbak	Jalan Lingkungan Sekunder (JLing-S)	0.324	
3628	Jl. Sempurna Desa Medan Krio	Sunggal	Jalan Lingkungan Sekunder (JLing-S)	0.147	
3629	Jl. Ampelas Desa Paya Geli	Sunggal	Jalan Lingkungan Sekunder (JLing-S)	0.141	
3630	Jl. H. Abbas Desa Tanjung Gusta	Sunggal	Jalan Lingkungan Sekunder (JLing-S)	0.673	
3631	Jl. Melati Desa Purwodadi	Sunggal	Jalan Lingkungan Sekunder (JLing-S)	0.967	
3632	Jl. Rambutan Desa Sei Mencirim	Sunggal	Jalan Lingkungan Sekunder (JLing-S)	0.702	
3633	Gg. Pisang Desa Sei Mencirim	Sunggal	Jalan Lingkungan Sekunder (JLing-S)	0.217	
3634	Jl. Pala Desa Sei Mencirim	Sunggal	Jalan Lingkungan Sekunder (JLing-S)	1.848	
3635	Jl Setia Tirta Desa Sunggal Kanan	Sunggal	Jalan Lingkungan Sekunder (JLing-S)	0.282	
3636	Jl. Setia Maju Desa Sunggal Kanan	Sunggal	Jalan Lingkungan Sekunder (JLing-S)	0.536	
3637	Jl Setia Agung Desa Sunggal Kanan	Sunggal	Jalan Lingkungan Sekunder (JLing-S)	0.258	
3638	Jl Masjid Ds Sunggal Kanan Dsn II	Sunggal	Jalan Lingkungan Sekunder (JLing-S)	0.188	
3639	Jl. Setia Luhur Dsn 2 Ds Sunggal Kanan	Sunggal	Jalan Lingkungan Sekunder (JLing-S)	0.192	
3640	Gg Pisang Desa Sei Mencirim	Sunggal	Jalan Lingkungan Sekunder (JLing-S)	0.268	
3641	Gg Harapan Bersama	Sunggal	Jalan Lingkungan Sekunder (JLing-S)	0.127	
3642	Jl Pelita II Desa Mulyo Rejo	Sunggal	Jalan Lingkungan Sekunder (JLing-S)	0.235	
3643	Jl Wakaf Desa SM Diski	Sunggal	Jalan Lingkungan Sekunder (JLing-S)	0.479	
3644	Jl. Sei Musi Ds. Sei Mencirim Desa Medan Krio	Sunggal	Jalan Lingkungan Sekunder (JLing-S)	0.262	
3645	Gg. Abimanyu Desa Purwodadi	Sunggal	Jalan Lingkungan Sekunder (JLing-S)	0.072	
3646	Jl. Krisna Desa Purwodadi	Sunggal	Jalan Lingkungan Sekunder (JLing-S)	0.250	
3647	Jl. Bima I Desa Purwodadi	Sunggal	Jalan Lingkungan Sekunder (JLing-S)	0.112	
3648	Jl Bima II Desa Purwodadi	Sunggal	Jalan Lingkungan Sekunder (JLing-S)	0.130	
3649	Jl. Bima III - Jl. Kamboja Dsn V Desa Purwodadi	Sunggal	Jalan Lingkungan Sekunder (JLing-S)	0.280	
3650	Gg. Pribadi Jl. Sekolah Desa Purwodadi	Sunggal	Jalan Lingkungan Sekunder (JLing-S)	0.629	
3651	Jl. Tani Asli II Desa Tanjung Gusta	Sunggal	Jalan Lingkungan Sekunder (JLing-S)	0.405	
3652	Gg. Pinang Jl. Perintis Baru Desa Purwodadi-Tjg. Gusta	Sunggal	Jalan Lingkungan Sekunder (JLing-S)	0.353	
3653	Jl. Blok Gading Desa Tanjung Gusta	Sunggal	Jalan Lingkungan Sekunder (JLing-S)	0.212	
3654	Gg. Arjuna III Desa Purwodadi	Sunggal	Jalan Lingkungan Sekunder (JLing-S)	0.116	
3655	Jl. Melati Desa Purwodadi	Sunggal	Jalan Lingkungan Sekunder (JLing-S)	0.563	
3656	Gg. Pepaya Jl. Krisna Desa Purwodadi	Sunggal	Jalan Lingkungan Sekunder (JLing-S)	0.245	

No	Nama Ruas	Kecamatan	Kelompok Jaringan Jalan	Panjang Jalan (Km)	Keterangan
3657	Jl. Krisna Desa Purwodadi	Sunggal	Jalan Lingkungan Sekunder (JLing-S)	0.083	
3658	Jl. Langgar Desa Purwodadi	Sunggal	Jalan Lingkungan Sekunder (JLing-S)	0.456	
3659	Gg. Pelajar Desa Mulyo Rejo	Sunggal	Jalan Lingkungan Sekunder (JLing-S)	0.171	
3660	Gg. Gelatik Desa Mulyo Rejo	Sunggal	Jalan Lingkungan Sekunder (JLing-S)	0.179	
3661	Gg. Merpati Desa Mulyo Rejo	Sunggal	Jalan Lingkungan Sekunder (JLing-S)	0.275	
3662	Jl. Pelita I Desa Mulyo Rejo	Sunggal	Jalan Lingkungan Sekunder (JLing-S)	0.205	
3663	Jl. Petani Desa Mulyo Rejo	Sunggal	Jalan Lingkungan Sekunder (JLing-S)	0.268	
3664	Jl. Bintang Terang I Desa Mulyo Rejo	Sunggal	Jalan Lingkungan Sekunder (JLing-S)	0.054	
3665	Jl. Bintang Terang II Desa Mulyo Rejo	Sunggal	Jalan Lingkungan Sekunder (JLing-S)	0.201	
3666	Jl. Bintang Terang IV Desa Mulyo Rejo	Sunggal	Jalan Lingkungan Sekunder (JLing-S)	0.240	
3667	Jl. Bintang Terang V Desa Mulyo Rejo	Sunggal	Jalan Lingkungan Sekunder (JLing-S)	0.205	
3668	Gg. Vihara Desa Mulyo Rejo	Sunggal	Jalan Lingkungan Sekunder (JLing-S)	0.195	
3669	Jl. Bintang Terang VII Desa Mulyo Rejo	Sunggal	Jalan Lingkungan Sekunder (JLing-S)	0.166	
3670	Gg. Kuburan Jl. Paya Bakung Desa SM Diski	Sunggal	Jalan Lingkungan Sekunder (JLing-S)	0.343	
3671	Gg. Tikungan Jl. Paya Bakung Desa SM Diski	Sunggal	Jalan Lingkungan Sekunder (JLing-S)	0.216	
3672	Gg. Iman Jl. Paya Bakung Desa SM Diski	Sunggal	Jalan Lingkungan Sekunder (JLing-S)	0.262	
3673	Lr XI Jl. Mesjid Desa SM Diski	Sunggal	Jalan Lingkungan Sekunder (JLing-S)	0.388	
3674	Lr XII Jl. Mesjid Desa SM Diski	Sunggal	Jalan Lingkungan Sekunder (JLing-S)	0.411	
3675	Lr XIII Jl. Mesjid Desa SM Diski	Sunggal	Jalan Lingkungan Sekunder (JLing-S)	0.128	
3676	Lr II Jl. Abdul Rahman Desa SM Diski	Sunggal	Jalan Lingkungan Sekunder (JLing-S)	0.147	
3677	Lr III Jl. Abdul Rahman Desa SM Diski	Sunggal	Jalan Lingkungan Sekunder (JLing-S)	0.163	
3678	Lr IV Jl. Abdul Rahman Desa SM Diski	Sunggal	Jalan Lingkungan Sekunder (JLing-S)	0.195	
3679	Lr I Jl. Danau Tondano Desa Serbajadi	Sunggal	Jalan Lingkungan Sekunder (JLing-S)	0.327	
3680	Lr II Jl. Danau Tondano Desa Serbajadi	Sunggal	Jalan Lingkungan Sekunder (JLing-S)	0.148	
3681	Jl. Danau Tondano Desa Serbajadi	Sunggal	Jalan Lingkungan Sekunder (JLing-S)	0.274	
3682	Gg. Mangga Jl. Sridadi Desa Sei Semayang	Sunggal	Jalan Lingkungan Sekunder (JLing-S)	0.090	
3683	Jl. Pondok Keluarga Sakinah II Desa Sei Semayang	Sunggal	Jalan Lingkungan Sekunder (JLing-S)	0.219	
3684	Lr II Gg. Pekong Desa Hamparan Perak	Hamparan Perak	Jalan Lingkungan Sekunder (JLing-S)	0.336	
3685	Jl. Melati Desa Sampali	Percut Sei Tuan	Jalan Lingkungan Sekunder (JLing-S)	0.241	
3686	Jl. Kesuma Desa Sampali	Percut Sei Tuan	Jalan Lingkungan Sekunder (JLing-S)	0.757	
3687	Jl. Metrologi VI Desa Sampali	Percut Sei Tuan	Jalan Lingkungan Sekunder (JLing-S)	0.901	
3688	Jl. Suka Rela (Ds. Bandar Setia) Desa Bandar Setia	Percut Sei Tuan	Jalan Lingkungan Sekunder (JLing-S)	0.380	
3689	Jl. Kp. Mandailing Desa Saentis	Percut Sei Tuan	Jalan Lingkungan Sekunder (JLing-S)	0.378	

No	Nama Ruas	Kecamatan	Kelompok Jaringan Jalan	Panjang Jalan (Km)	Keterangan
3690	Sp. Jl. Tambak Bayan - Ujung Benteng Dsn Se Jernih Ds. Percut Desa Saentis	Percut Sei Tuan	Jalan Lingkungan Sekunder (JLing-S)	3.217	
3691	Gg. Keluarga Desa Batang Kuis Pekan	Batang Kuis	Jalan Lingkungan Sekunder (JLing-S)	0.556	
3692	Gg. Mesjid Dsn I Desa Baru	Batang Kuis	Jalan Lingkungan Sekunder (JLing-S)	0.429	
3693	Dusun III Desa Paya Gambar	Batang Kuis	Jalan Lingkungan Sekunder (JLing-S)	0.388	
3694	Jl. Karyawan Desa Sekip	Lubuk Pakam	Jalan Lingkungan Sekunder (JLing-S)	0.330	
3695	Dsn II Perbarakan Desa Perbarakan	Pagar Merbau	Jalan Lingkungan Sekunder (JLing-S)	1.563	
3696	Jl. Kuburan Cina	Tanjung Morawa	Jalan Lingkungan Sekunder (JLing-S)	1.797	
3697	Jl. Tirta Lyonase	Tanjung Morawa	Jalan Lingkungan Sekunder (JLing-S)	0.938	
3698	Jl. Komp Dsn XIII Ds. Bangun Sari Blok A	Tanjung Morawa	Jalan Lingkungan Sekunder (JLing-S)	0.326	
3699	Jl. Komp Dsn XIII Ds. Bangun Sari Blok B	Tanjung Morawa	Jalan Lingkungan Sekunder (JLing-S)	0.209	
3700	Jl. Komp Dsn XIII Ds. Bangun Sari Blok C	Tanjung Morawa	Jalan Lingkungan Sekunder (JLing-S)	0.108	
3701	Jl. Dendobrium Dsn XIII Ds. Limau Manis	Tanjung Morawa	Jalan Lingkungan Sekunder (JLing-S)	0.501	
3702	Jl. Komp. Griya Mora Indah Ujung	Tanjung Morawa	Jalan Lingkungan Sekunder (JLing-S)	0.107	
3703	Jl. Komp. Griya Mora Indah	Tanjung Morawa	Jalan Lingkungan Sekunder (JLing-S)	0.130	
3704	Jl. Kana Komp. Griya Mora Indah	Tanjung Morawa	Jalan Lingkungan Sekunder (JLing-S)	0.321	
3705	Jl. Komp. Griya Mora Indah Blok I	Tanjung Morawa	Jalan Lingkungan Sekunder (JLing-S)	0.123	
3706	Jl. Komp. Griya Mora Indah Blok II	Tanjung Morawa	Jalan Lingkungan Sekunder (JLing-S)	0.091	
3707	Jl. Komp. Griya Mora Indah Blok IV	Tanjung Morawa	Jalan Lingkungan Sekunder (JLing-S)	0.130	
3708	Jl. Komp. Griya Mora Indah Blok IV	Tanjung Morawa	Jalan Lingkungan Sekunder (JLing-S)	0.063	
3709	Jl. Melati Komp. Tamora Indah	Tanjung Morawa	Jalan Lingkungan Sekunder (JLing-S)	0.183	
3710	Jl. Raflesia I Komp. Mora Indah	Tanjung Morawa	Jalan Lingkungan Sekunder (JLing-S)	0.141	
3711	Jl. Tulip Komp. Tamora Indah	Tanjung Morawa	Jalan Lingkungan Sekunder (JLing-S)	0.109	
3712	Jl. Raflesia Komp. Tamora Indah	Tanjung Morawa	Jalan Lingkungan Sekunder (JLing-S)	0.102	
3713	Jl. Stella Komp. Tamora Indah	Tanjung Morawa	Jalan Lingkungan Sekunder (JLing-S)	0.220	
3714	Jl. Gladiol Komp. Tamora Indah	Tanjung Morawa	Jalan Lingkungan Sekunder (JLing-S)	0.114	
3715	Jl. Mawar Komp. Tamora Indah	Tanjung Morawa	Jalan Lingkungan Sekunder (JLing-S)	0.110	
3716	Jl. Adamaris Residence Blok I	Tanjung Morawa	Jalan Lingkungan Sekunder (JLing-S)	0.505	
3717	Jl. Adamaris Residence Blok II	Tanjung Morawa	Jalan Lingkungan Sekunder (JLing-S)	0.490	
3718	Jl. Adamaris Residence Blok III	Tanjung Morawa	Jalan Lingkungan Sekunder (JLing-S)	0.491	
3719	Jl. Adamaris Residence Blok IV	Tanjung Morawa	Jalan Lingkungan Sekunder (JLing-S)	0.224	
3720	Jl. Adamaris Residence Blok V	Tanjung Morawa	Jalan Lingkungan Sekunder (JLing-S)	0.077	
3721	Jl. Adamaris Residence Blok VI	Tanjung Morawa	Jalan Lingkungan Sekunder (JLing-S)	0.083	
3722	Jl. Adamaris Residence Blok VII	Tanjung Morawa	Jalan Lingkungan Sekunder (JLing-S)	0.109	

No	Nama Ruas	Kecamatan	Kelompok Jaringan Jalan	Panjang Jalan (Km)	Keterangan
3723	Tanduk Benua - Sp Pramuka	Sibolangit	Jalan Lingkungan Sekunder (JLing-S)	0.835	
3724	Jl Pramuka II	Sibolangit	Jalan Lingkungan Sekunder (JLing-S)	1.479	
3725	Jl Komp Pramuka	Sibolangit	Jalan Lingkungan Sekunder (JLing-S)	0.681	
3726	Jl. Perumahan Bandar Baru I	Sibolangit	Jalan Lingkungan Sekunder (JLing-S)	0.293	
3727	Jl. Perumahan Bandar Baru II	Sibolangit	Jalan Lingkungan Sekunder (JLing-S)	0.166	
3728	Jl Utama Hill Park	Sibolangit	Jalan Lingkungan Sekunder (JLing-S)	0.439	
3729	Jl. Utama Green Hill City I	Sibolangit	Jalan Lingkungan Sekunder (JLing-S)	0.404	
3730	Green Hill City Blok I	Sibolangit	Jalan Lingkungan Sekunder (JLing-S)	0.060	
3731	Jl. Utama Green Hill City II	Sibolangit	Jalan Lingkungan Sekunder (JLing-S)	0.373	
3732	Jl. Utama Green Hill City III	Sibolangit	Jalan Lingkungan Sekunder (JLing-S)	0.661	
3733	Green Hill City Blok II	Sibolangit	Jalan Lingkungan Sekunder (JLing-S)	0.152	
3734	Green Hill City Blok III	Sibolangit	Jalan Lingkungan Sekunder (JLing-S)	0.526	
3735	Green Hill City Blok IV	Sibolangit	Jalan Lingkungan Sekunder (JLing-S)	0.330	
3736	Green Hill City Blok V	Sibolangit	Jalan Lingkungan Sekunder (JLing-S)	0.228	
3737	Green Hill City Blok VI	Sibolangit	Jalan Lingkungan Sekunder (JLing-S)	0.313	
3738	Green Hill City Blok VII	Sibolangit	Jalan Lingkungan Sekunder (JLing-S)	0.533	
3739	Green Hill City Blok VIII	Sibolangit	Jalan Lingkungan Sekunder (JLing-S)	0.190	
3740	Green Hill City Blok IX	Sibolangit	Jalan Lingkungan Sekunder (JLing-S)	0.183	
3741	Green Hill City Blok X	Sibolangit	Jalan Lingkungan Sekunder (JLing-S)	0.163	
3742	Green Hill City Blok XI	Sibolangit	Jalan Lingkungan Sekunder (JLing-S)	0.135	
3743	Green Hill City Blok XII	Sibolangit	Jalan Lingkungan Sekunder (JLing-S)	0.250	
3744	Green Hill City Blok XIII	Sibolangit	Jalan Lingkungan Sekunder (JLing-S)	0.078	
3745	Green Hill City Blok XIV	Sibolangit	Jalan Lingkungan Sekunder (JLing-S)	0.080	
3746	Green Hill City Blok XV	Sibolangit	Jalan Lingkungan Sekunder (JLing-S)	0.095	
3747	Green Hill City Blok XVI	Sibolangit	Jalan Lingkungan Sekunder (JLing-S)	0.049	
3748	Jl. Utama Green Hill City IV	Sibolangit	Jalan Lingkungan Sekunder (JLing-S)	0.978	
3749	Green Hill City Blok XVII A	Sibolangit	Jalan Lingkungan Sekunder (JLing-S)	0.225	
3750	Green Hill City Blok XVIII A	Sibolangit	Jalan Lingkungan Sekunder (JLing-S)	0.196	
3751	Green Hill City Blok XIX	Sibolangit	Jalan Lingkungan Sekunder (JLing-S)	0.240	
3752	Green Hill City Blok XX	Sibolangit	Jalan Lingkungan Sekunder (JLing-S)	0.228	
3753	Green Hill City Blok XXI	Sibolangit	Jalan Lingkungan Sekunder (JLing-S)	0.130	
3754	Green Hill City Blok XXII	Sibolangit	Jalan Lingkungan Sekunder (JLing-S)	0.084	
3755	Green Hill City Blok XXIII	Sibolangit	Jalan Lingkungan Sekunder (JLing-S)	0.164	

No	Nama Ruas	Kecamatan	Kelompok Jaringan Jalan	Panjang Jalan (Km)	Keterangan
3756	Green Hill City Blok XXIV	Sibolangit	Jalan Lingkungan Sekunder (JLing-S)	0.095	
3757	Jl. Utama Green Hill City V	Sibolangit	Jalan Lingkungan Sekunder (JLing-S)	0.296	
3758	Green Hill City Blok XXV	Sibolangit	Jalan Lingkungan Sekunder (JLing-S)	0.247	
3759	Green Hill City Blok XXVI	Sibolangit	Jalan Lingkungan Sekunder (JLing-S)	0.148	
3760	Green Hill City Blok XVII B	Sibolangit	Jalan Lingkungan Sekunder (JLing-S)	0.194	
3761	Green Hill City Blok XVIII B	Sibolangit	Jalan Lingkungan Sekunder (JLing-S)	0.186	
3762	Dsn I Tunggorno 15	Kutalimbaru	Jalan Lingkungan Sekunder (JLing-S)	0.709	
3763	Perumahan Berdikari I	Kutalimbaru	Jalan Lingkungan Sekunder (JLing-S)	0.146	
3764	Perumahan Puri Bintang Pesona I	Kutalimbaru	Jalan Lingkungan Sekunder (JLing-S)	0.356	
3765	Perumahan Puri Bintang Pesona II	Kutalimbaru	Jalan Lingkungan Sekunder (JLing-S)	0.273	
3766	Perumahan Puri Bintang Pesona III	Kutalimbaru	Jalan Lingkungan Sekunder (JLing-S)	0.038	
3767	Jl. Perumahan Bumi Tuntungan Sejahtera Blok J	Kutalimbaru	Jalan Lingkungan Sekunder (JLing-S)	0.524	
3768	Jl. Perumahan Bumi Tuntungan Sejahtera Blok K	Kutalimbaru	Jalan Lingkungan Sekunder (JLing-S)	0.046	
3769	Jl. Perumahan Bumi Tuntungan Sejahtera Blok L	Kutalimbaru	Jalan Lingkungan Sekunder (JLing-S)	0.098	
3770	Jl. Perumahan Bumi Tuntungan Sejahtera Blok M	Kutalimbaru	Jalan Lingkungan Sekunder (JLing-S)	0.129	
3771	Jl. Perumahan Bumi Tuntungan Sejahtera Blok N	Kutalimbaru	Jalan Lingkungan Sekunder (JLing-S)	0.074	
3772	Jl. Perumahan Bumi Tuntungan Sejahtera Blok O	Kutalimbaru	Jalan Lingkungan Sekunder (JLing-S)	0.161	
3773	Jl. Perumahan Bumi Tuntungan Sejahtera Blok H	Kutalimbaru	Jalan Lingkungan Sekunder (JLing-S)	0.205	
3774	Jl. Perumahan Bumi Tuntungan Sejahtera Blok I	Kutalimbaru	Jalan Lingkungan Sekunder (JLing-S)	0.153	
3775	Jl. Perumahan Bumi Tuntungan Sejahtera Blok E	Kutalimbaru	Jalan Lingkungan Sekunder (JLing-S)	0.252	
3776	Jl. Perumahan Bumi Tuntungan Sejahtera Blok F	Kutalimbaru	Jalan Lingkungan Sekunder (JLing-S)	0.230	
3777	Jl. Perumahan Bumi Tuntungan Sejahtera Blok D	Kutalimbaru	Jalan Lingkungan Sekunder (JLing-S)	0.161	
3778	Jl. Perumahan Bumi Tuntungan Sejahtera Blok G	Kutalimbaru	Jalan Lingkungan Sekunder (JLing-S)	0.159	
3779	Jl. Perumahan Bumi Tuntungan Sejahtera Raya	Kutalimbaru	Jalan Lingkungan Sekunder (JLing-S)	0.364	
3780	Jl. Perumahan Bumi Tuntungan Sejahtera Blok A	Kutalimbaru	Jalan Lingkungan Sekunder (JLing-S)	0.333	
3781	Jl. Perumahan Bumi Tuntungan Sejahtera Blok C	Kutalimbaru	Jalan Lingkungan Sekunder (JLing-S)	0.189	
3782	Jl. Perumahan Bumi Tuntungan Sejahtera Blok B	Kutalimbaru	Jalan Lingkungan Sekunder (JLing-S)	0.190	
3783	Jl. Perumahan Bumi Tuntungan Sejahtera Blok Q	Kutalimbaru	Jalan Lingkungan Sekunder (JLing-S)	0.197	
3784	Jl. Perumahan Bumi Tuntungan Sejahtera Blok P	Kutalimbaru	Jalan Lingkungan Sekunder (JLing-S)	0.424	
3785	Jl. Perumahan Bumi Tuntungan Sejahtera Blok R	Kutalimbaru	Jalan Lingkungan Sekunder (JLing-S)	0.086	
3786	Jl. Perumahan Bumi Tuntungan Sejahtera Blok S	Kutalimbaru	Jalan Lingkungan Sekunder (JLing-S)	0.084	
3787	Jl. Perumahan Bumi Tuntungan Sejahtera Blok T	Kutalimbaru	Jalan Lingkungan Sekunder (JLing-S)	0.082	
3788	Jl. Perumahan Bumi Tuntungan Sejahtera Blok U	Kutalimbaru	Jalan Lingkungan Sekunder (JLing-S)	0.108	

No	Nama Ruas	Kecamatan	Kelompok Jaringan Jalan	Panjang Jalan (Km)	Keterangan
3789	Jl. Perumahan Bumi Tuntungan Sejahtera Blok V	Kutalimbaru	Jalan Lingkungan Sekunder (JLing-S)	0.086	
3790	Jl. Perumahan Bumi Tuntungan Sejahtera Blok W	Kutalimbaru	Jalan Lingkungan Sekunder (JLing-S)	0.087	
3791	Jl. Perumahan Bumi Tuntungan Sejahtera Blok X	Kutalimbaru	Jalan Lingkungan Sekunder (JLing-S)	0.090	
3792	Jl. Perumahan Bumi Tuntungan Sejahtera Blok Y	Kutalimbaru	Jalan Lingkungan Sekunder (JLing-S)	0.139	
3793	Jl. Perumahan Bumi Tuntungan Sejahtera Blok Z	Kutalimbaru	Jalan Lingkungan Sekunder (JLing-S)	0.258	
3794	Jl. Perumahan Bumi Tuntungan Sejahtera Ujung I	Kutalimbaru	Jalan Lingkungan Sekunder (JLing-S)	0.077	
3795	Jl. Perumahan Bumi Tuntungan Sejahtera Ujung II	Kutalimbaru	Jalan Lingkungan Sekunder (JLing-S)	0.087	
3796	Jl. Perumahan Bumi Tuntungan Sejahtera Ujung III	Kutalimbaru	Jalan Lingkungan Sekunder (JLing-S)	0.331	
3797	Jl. Perumahan Bumi Tuntungan Sejahtera Ujung IV	Kutalimbaru	Jalan Lingkungan Sekunder (JLing-S)	0.125	
3798	Jl. Perumahan Griya Tiara II Raya	Kutalimbaru	Jalan Lingkungan Sekunder (JLing-S)	0.690	
3799	Jl. Perumahan Griya Tiara II Blok B1	Kutalimbaru	Jalan Lingkungan Sekunder (JLing-S)	0.571	
3800	Jl. Perumahan Griya Tiara II Blok B2	Kutalimbaru	Jalan Lingkungan Sekunder (JLing-S)	0.120	
3801	Jl. Perumahan Griya Tiara II Blok B3	Kutalimbaru	Jalan Lingkungan Sekunder (JLing-S)	0.262	
3802	Jl. Perumahan Griya Tiara II Blok B4	Kutalimbaru	Jalan Lingkungan Sekunder (JLing-S)	0.139	
3803	Jl. Perumahan Griya Tiara II Blok B5	Kutalimbaru	Jalan Lingkungan Sekunder (JLing-S)	0.150	
3804	Jl. Perumahan Griya Tiara II Blok B6	Kutalimbaru	Jalan Lingkungan Sekunder (JLing-S)	0.128	
3805	Jl. Perumahan Griya Tiara II Blok B7	Kutalimbaru	Jalan Lingkungan Sekunder (JLing-S)	0.106	
3806	Jl. Perumahan Griya Tiara II Blok B8	Kutalimbaru	Jalan Lingkungan Sekunder (JLing-S)	0.191	
3807	Jl. Perumahan Griya Tiara II Blok B9	Kutalimbaru	Jalan Lingkungan Sekunder (JLing-S)	0.218	
3808	Jl. Perumahan Griya Tiara II Blok B10	Kutalimbaru	Jalan Lingkungan Sekunder (JLing-S)	0.252	
3809	Jl. Perumahan Griya Tiara II Blok B11	Kutalimbaru	Jalan Lingkungan Sekunder (JLing-S)	0.113	
3810	Jl. Perumahan Griya Tiara II Blok B12	Kutalimbaru	Jalan Lingkungan Sekunder (JLing-S)	0.127	
3811	Jl. Perumahan Griya Tiara II Blok B13	Kutalimbaru	Jalan Lingkungan Sekunder (JLing-S)	0.097	
3812	Jl. Perumahan Griya Tiara II Blok E1	Kutalimbaru	Jalan Lingkungan Sekunder (JLing-S)	0.412	
3813	Jl. Perumahan Griya Tiara II Blok E5	Kutalimbaru	Jalan Lingkungan Sekunder (JLing-S)	0.187	
3814	Jl. Perumahan Griya Tiara II Blok E6	Kutalimbaru	Jalan Lingkungan Sekunder (JLing-S)	0.185	
3815	Jl. Perumahan Griya Tiara II Blok E3	Kutalimbaru	Jalan Lingkungan Sekunder (JLing-S)	0.231	
3816	Jl. Perumahan Griya Tiara II Blok E4	Kutalimbaru	Jalan Lingkungan Sekunder (JLing-S)	0.170	
3817	Jl. Perumahan Griya Tiara II Blok E2	Kutalimbaru	Jalan Lingkungan Sekunder (JLing-S)	0.196	
3818	Jl. Perumahan Griya Tiara II Blok E7	Kutalimbaru	Jalan Lingkungan Sekunder (JLing-S)	0.216	
3819	Jl. Perumahan Griya Tiara II Blok E9	Kutalimbaru	Jalan Lingkungan Sekunder (JLing-S)	0.212	
3820	Jl. Perumahan Griya Tiara II Blok E13	Kutalimbaru	Jalan Lingkungan Sekunder (JLing-S)	0.108	
3821	Jl. Perumahan Griya Tiara II Blok E12	Kutalimbaru	Jalan Lingkungan Sekunder (JLing-S)	0.114	

No	Nama Ruas	Kecamatan	Kelompok Jaringan Jalan	Panjang Jalan (Km)	Keterangan
3822	Jl. Perumahan Griya Tiara II Blok E8	Kutalimbaru	Jalan Lingkungan Sekunder (JLing-S)	0.169	
3823	Jl. Perumahan Griya Tiara II Blok E11	Kutalimbaru	Jalan Lingkungan Sekunder (JLing-S)	0.132	
3824	Jl. Perumahan Griya Tiara II Blok E10	Kutalimbaru	Jalan Lingkungan Sekunder (JLing-S)	0.170	
3825	Jl. Perumahan Griya Tiara II Blok D8	Kutalimbaru	Jalan Lingkungan Sekunder (JLing-S)	0.188	
3826	Jl. Perumahan Griya Tiara II Blok D7	Kutalimbaru	Jalan Lingkungan Sekunder (JLing-S)	0.207	
3827	Jl. Perumahan Griya Tiara II Blok D6	Kutalimbaru	Jalan Lingkungan Sekunder (JLing-S)	0.198	
3828	Jl. Perumahan Griya Tiara II Blok D5	Kutalimbaru	Jalan Lingkungan Sekunder (JLing-S)	0.099	
3829	Jl. Perumahan Griya Tiara II Blok D4	Kutalimbaru	Jalan Lingkungan Sekunder (JLing-S)	0.080	
3830	Jl. Perumahan Griya Tiara II Blok D3	Kutalimbaru	Jalan Lingkungan Sekunder (JLing-S)	0.119	
3831	Jl. Perumahan Griya Tiara II Blok D2	Kutalimbaru	Jalan Lingkungan Sekunder (JLing-S)	0.117	
3832	Jl. Perumahan Griya Tiara II Blok D1	Kutalimbaru	Jalan Lingkungan Sekunder (JLing-S)	0.472	
3833	Jl. Perumahan Griya Tiara II Blok C1	Kutalimbaru	Jalan Lingkungan Sekunder (JLing-S)	0.415	
3834	Jl. Perumahan Griya Tiara II Blok C2	Kutalimbaru	Jalan Lingkungan Sekunder (JLing-S)	0.255	
3835	Jl. Perumahan Griya Tiara II Blok C3	Kutalimbaru	Jalan Lingkungan Sekunder (JLing-S)	0.100	
3836	Jl. Perumahan Griya Tiara II Blok C	Kutalimbaru	Jalan Lingkungan Sekunder (JLing-S)	0.076	
3837	Jl. Perumahan Griya Tiara II Blok C4	Kutalimbaru	Jalan Lingkungan Sekunder (JLing-S)	0.154	
3838	Jl. Perumahan Griya Tiara II Blok C5	Kutalimbaru	Jalan Lingkungan Sekunder (JLing-S)	0.213	
3839	Jl. Perumahan Griya Tiara II Blok C6	Kutalimbaru	Jalan Lingkungan Sekunder (JLing-S)	0.218	
3840	Jl. Perumahan Griya Tiara II Blok C7	Kutalimbaru	Jalan Lingkungan Sekunder (JLing-S)	0.218	
3841	Jl. Perumahan Griya Tiara II Blok A	Kutalimbaru	Jalan Lingkungan Sekunder (JLing-S)	0.555	
3842	Jl. Perumahan Griya Tiara II Blok F1	Kutalimbaru	Jalan Lingkungan Sekunder (JLing-S)	0.265	
3843	Jl. Perumahan Griya Tiara II Blok F2	Kutalimbaru	Jalan Lingkungan Sekunder (JLing-S)	0.107	
3844	Jl. Perumahan Griya Tiara II Blok F3	Kutalimbaru	Jalan Lingkungan Sekunder (JLing-S)	0.109	
3845	Jl. Perumahan Griya Tiara II Blok F4	Kutalimbaru	Jalan Lingkungan Sekunder (JLing-S)	0.067	
3846	Jl. Perumahan Griya Tiara II Blok F5	Kutalimbaru	Jalan Lingkungan Sekunder (JLing-S)	0.065	
3847	Jl. Perumahan Griya Tiara II Blok F6	Kutalimbaru	Jalan Lingkungan Sekunder (JLing-S)	0.162	
3848	Jl. Perumahan Griya Tiara II Blok F7	Kutalimbaru	Jalan Lingkungan Sekunder (JLing-S)	0.083	
3849	Jl. Perumahan Griya Tiara II Blok F8	Kutalimbaru	Jalan Lingkungan Sekunder (JLing-S)	0.083	
3850	Jl. Perumahan Griya Tiara II Blok F9	Kutalimbaru	Jalan Lingkungan Sekunder (JLing-S)	0.086	
3851	Jl. Perumahan Griya Tiara II Blok F10	Kutalimbaru	Jalan Lingkungan Sekunder (JLing-S)	0.088	
3852	Jl. Perumahan Griya Tiara II Blok F11	Kutalimbaru	Jalan Lingkungan Sekunder (JLing-S)	0.124	
3853	Jl. Perumahan Griya Tiara II Blok F12	Kutalimbaru	Jalan Lingkungan Sekunder (JLing-S)	0.185	
3854	Jl. Perumahan Griya Tiara II Blok F13	Kutalimbaru	Jalan Lingkungan Sekunder (JLing-S)	0.211	

No	Nama Ruas	Kecamatan	Kelompok Jaringan Jalan	Panjang Jalan (Km)	Keterangan
3855	Jl. Perumahan Griya Tiara II Blok F14	Kutalimbaru	Jalan Lingkungan Sekunder (JLing-S)	0.099	
3856	Jl. Perumahan Griya Tiara II Blok F15	Kutalimbaru	Jalan Lingkungan Sekunder (JLing-S)	0.101	
3857	Jl. Perumahan Griya Tiara II Blok A1	Kutalimbaru	Jalan Lingkungan Sekunder (JLing-S)	0.472	
3858	Jl. Perumahan Griya Tiara II Blok A2	Kutalimbaru	Jalan Lingkungan Sekunder (JLing-S)	0.281	
3859	Jl. Perumahan Griya Tiara II Blok A3	Kutalimbaru	Jalan Lingkungan Sekunder (JLing-S)	0.081	
3860	Jl. Perumahan Griya Tiara II Blok A4	Kutalimbaru	Jalan Lingkungan Sekunder (JLing-S)	0.136	
3861	Jl. Perumahan Griya Tiara II Blok A5	Kutalimbaru	Jalan Lingkungan Sekunder (JLing-S)	0.113	
3862	Jl. Perumahan Griya Tiara II Blok A6	Kutalimbaru	Jalan Lingkungan Sekunder (JLing-S)	0.213	
3863	Jl. Perumahan Griya Tiara II Blok A7	Kutalimbaru	Jalan Lingkungan Sekunder (JLing-S)	0.204	
3864	Jl. Perumahan Griya Tiara II Blok A8	Kutalimbaru	Jalan Lingkungan Sekunder (JLing-S)	0.156	
3865	Jl. Perumahan Griya Tiara II Blok A9	Kutalimbaru	Jalan Lingkungan Sekunder (JLing-S)	0.180	
3866	Jl. Perumahan Griya Tiara II Blok A10	Kutalimbaru	Jalan Lingkungan Sekunder (JLing-S)	0.139	
3867	Jl. Perumahan Griya Tiara II Blok P3	Kutalimbaru	Jalan Lingkungan Sekunder (JLing-S)	0.180	
3868	Jl. Perumahan Griya Tiara II Blok P1	Kutalimbaru	Jalan Lingkungan Sekunder (JLing-S)	0.164	
3869	Jl. Perumahan Griya Tiara II Blok P4	Kutalimbaru	Jalan Lingkungan Sekunder (JLing-S)	0.262	
3870	Jl. Perumahan Griya Tiara II Blok P2	Kutalimbaru	Jalan Lingkungan Sekunder (JLing-S)	0.235	
3871	Jl. Perumahan Griya Tiara II Blok P5	Kutalimbaru	Jalan Lingkungan Sekunder (JLing-S)	0.211	
3872	Jl. Perumahan Griya Tiara II Blok P5	Kutalimbaru	Jalan Lingkungan Sekunder (JLing-S)	0.103	
3873	Jl. Perumahan Griya Tiara II Blok P6	Kutalimbaru	Jalan Lingkungan Sekunder (JLing-S)	0.119	
3874	Jl. Perumahan Griya Tiara II Blok P7	Kutalimbaru	Jalan Lingkungan Sekunder (JLing-S)	0.061	
3875	Jl. Perumahan Griya Tiara II Blok P8	Kutalimbaru	Jalan Lingkungan Sekunder (JLing-S)	0.061	
3876	Jl. Perumahan Griya Tiara II Blok P9	Kutalimbaru	Jalan Lingkungan Sekunder (JLing-S)	0.332	
3877	Perumahan Berdikari II	Kutalimbaru	Jalan Lingkungan Sekunder (JLing-S)	0.122	
3878	Perumahan Berdikari IV	Kutalimbaru	Jalan Lingkungan Sekunder (JLing-S)	0.132	
3879	Perumahan Berdiakari III	Kutalimbaru	Jalan Lingkungan Sekunder (JLing-S)	0.081	
3880	Perumahan Berdikari VII	Kutalimbaru	Jalan Lingkungan Sekunder (JLing-S)	0.062	
3881	Perumahan Berdikari V	Kutalimbaru	Jalan Lingkungan Sekunder (JLing-S)	0.067	
3882	Perumahan Berdikari VI	Kutalimbaru	Jalan Lingkungan Sekunder (JLing-S)	0.043	
3883	Jl. Perumahan Danamon I	Pancur Batu	Jalan Lingkungan Sekunder (JLing-S)	0.136	
3884	Jl. Perumahan Danamon II	Pancur Batu	Jalan Lingkungan Sekunder (JLing-S)	0.109	
3885	Jl. Perumahan Danamon III	Pancur Batu	Jalan Lingkungan Sekunder (JLing-S)	0.104	
3886	Jl. Perumahan Danamon IV	Pancur Batu	Jalan Lingkungan Sekunder (JLing-S)	0.030	
3887	Jl. Perumahan Danamon V	Pancur Batu	Jalan Lingkungan Sekunder (JLing-S)	0.033	

No	Nama Ruas	Kecamatan	Kelompok Jaringan Jalan	Panjang Jalan (Km)	Keterangan
3888	Jl. Perumahan Danamon VI	Pancur Batu	Jalan Lingkungan Sekunder (JLing-S)	0.038	
3889	Jl. Perumahan Danamon VII	Pancur Batu	Jalan Lingkungan Sekunder (JLing-S)	0.165	
3890	Jl Perumahan Bintang Merdeka Raya	Pancur Batu	Jalan Lingkungan Sekunder (JLing-S)	0.232	
3891	Jl Perumahan Bintang Merdeka Raya I	Pancur Batu	Jalan Lingkungan Sekunder (JLing-S)	0.327	
3892	Jl Perumahan Bintang Merdeka Blok I	Pancur Batu	Jalan Lingkungan Sekunder (JLing-S)	0.159	
3893	Jl Perumahan Bintang Merdeka Blok II	Pancur Batu	Jalan Lingkungan Sekunder (JLing-S)	0.041	
3894	Jl Perumahan Bintang Merdeka Blok III	Pancur Batu	Jalan Lingkungan Sekunder (JLing-S)	0.042	
3895	Jl Perumahan Bintang Merdeka Blok IV	Pancur Batu	Jalan Lingkungan Sekunder (JLing-S)	0.042	
3896	Jl Perumahan Bintang Merdeka Blok V	Pancur Batu	Jalan Lingkungan Sekunder (JLing-S)	0.040	
3897	Jl Perumahan Bintang Merdeka Blok VI	Pancur Batu	Jalan Lingkungan Sekunder (JLing-S)	0.063	
3898	Jl Perumahan Bintang Merdeka Blok VII	Pancur Batu	Jalan Lingkungan Sekunder (JLing-S)	0.120	
3899	Jl Perumahan Bintang Merdeka Blok VIII	Pancur Batu	Jalan Lingkungan Sekunder (JLing-S)	0.235	
3900	Jl Perumahan Bintang Merdeka Blok IX	Pancur Batu	Jalan Lingkungan Sekunder (JLing-S)	0.310	
3901	Perumahan Pancur Batu I	Pancur Batu	Jalan Lingkungan Sekunder (JLing-S)	0.121	
3902	Perumahan Pancur Batu II	Pancur Batu	Jalan Lingkungan Sekunder (JLing-S)	0.121	
3903	Perumahan Pancur Batu III	Pancur Batu	Jalan Lingkungan Sekunder (JLing-S)	0.179	
3904	Perumahan Pancur Batu IV	Pancur Batu	Jalan Lingkungan Sekunder (JLing-S)	0.163	
3905	Perumahan Pancur Batu V	Pancur Batu	Jalan Lingkungan Sekunder (JLing-S)	0.145	
3906	Perumahan Pancur Batu VI	Pancur Batu	Jalan Lingkungan Sekunder (JLing-S)	0.101	
3907	Perumahan Pancur Batu VII	Pancur Batu	Jalan Lingkungan Sekunder (JLing-S)	0.091	
3908	Perumahan Pancur Batu VIII	Pancur Batu	Jalan Lingkungan Sekunder (JLing-S)	0.059	
3909	Perumahan Pancur Batu IX	Pancur Batu	Jalan Lingkungan Sekunder (JLing-S)	0.089	
3910	Perumahan Pancur Batu X	Pancur Batu	Jalan Lingkungan Sekunder (JLing-S)	0.082	
3911	Perumahan Pancur Batu XI	Pancur Batu	Jalan Lingkungan Sekunder (JLing-S)	0.263	
3912	Perumahan Pancur Batu XII A	Pancur Batu	Jalan Lingkungan Sekunder (JLing-S)	0.051	
3913	Perumahan Pancur Batu XIII	Pancur Batu	Jalan Lingkungan Sekunder (JLing-S)	0.048	
3914	Perumahan Pancur Batu XIV	Pancur Batu	Jalan Lingkungan Sekunder (JLing-S)	0.047	
3915	Perumahan Pancur Batu XV	Pancur Batu	Jalan Lingkungan Sekunder (JLing-S)	0.039	
3916	Perumahan Pancur Batu XVI	Pancur Batu	Jalan Lingkungan Sekunder (JLing-S)	0.079	
3917	Perumahan Pancur Batu XVII	Pancur Batu	Jalan Lingkungan Sekunder (JLing-S)	0.151	
3918	Perumahan Pancur Batu XVIII	Pancur Batu	Jalan Lingkungan Sekunder (JLing-S)	0.149	
3919	Perumahan Pancur Batu XIX	Pancur Batu	Jalan Lingkungan Sekunder (JLing-S)	0.098	
3920	Perumahan Pancur Batu XX	Pancur Batu	Jalan Lingkungan Sekunder (JLing-S)	0.051	

No	Nama Ruas	Kecamatan	Kelompok Jaringan Jalan	Panjang Jalan (Km)	Keterangan
3921	Perumahan Pancur Batu XXI	Pancur Batu	Jalan Lingkungan Sekunder (JLing-S)	0.074	
3922	Perumahan Pancur Batu XII B	Pancur Batu	Jalan Lingkungan Sekunder (JLing-S)	0.120	
3923	Jl. Perumahan Milala XXV	Pancur Batu	Jalan Lingkungan Sekunder (JLing-S)	0.241	
3924	Jl. Perumahan Milala XXIV	Pancur Batu	Jalan Lingkungan Sekunder (JLing-S)	0.189	
3925	Jl. Perumahan Milala XXIII	Pancur Batu	Jalan Lingkungan Sekunder (JLing-S)	0.088	
3926	Jl. Perumahan Milala XXII	Pancur Batu	Jalan Lingkungan Sekunder (JLing-S)	0.072	
3927	Jl. Perumahan Milala XXI	Pancur Batu	Jalan Lingkungan Sekunder (JLing-S)	0.096	
3928	Jl. Perumahan Milala XX	Pancur Batu	Jalan Lingkungan Sekunder (JLing-S)	0.106	
3929	Jl. Perumahan Milala XIX	Pancur Batu	Jalan Lingkungan Sekunder (JLing-S)	0.200	
3930	Jl. Perumahan Milala XVIII	Pancur Batu	Jalan Lingkungan Sekunder (JLing-S)	0.096	
3931	Jl. Perumahan Milala XVII	Pancur Batu	Jalan Lingkungan Sekunder (JLing-S)	0.076	
3932	Jl. Perumahan Milala XVI	Pancur Batu	Jalan Lingkungan Sekunder (JLing-S)	0.103	
3933	Jl. Perumahan Milala XV	Pancur Batu	Jalan Lingkungan Sekunder (JLing-S)	0.109	
3934	Jl. Perumahan Milala XIV	Pancur Batu	Jalan Lingkungan Sekunder (JLing-S)	0.108	
3935	Jl. Perumahan Milala XIII	Pancur Batu	Jalan Lingkungan Sekunder (JLing-S)	0.099	
3936	Jl. Perumahan Milala XII	Pancur Batu	Jalan Lingkungan Sekunder (JLing-S)	0.149	
3937	Jl. Perumahan Milala IX	Pancur Batu	Jalan Lingkungan Sekunder (JLing-S)	0.332	
3938	Jl. Perumahan Milala X	Pancur Batu	Jalan Lingkungan Sekunder (JLing-S)	0.272	
3939	Jl. Perumahan Milala XI	Pancur Batu	Jalan Lingkungan Sekunder (JLing-S)	0.163	
3940	Jl. Utama Perumahan Milala	Pancur Batu	Jalan Lingkungan Sekunder (JLing-S)	0.591	
3941	Jl. Perumahan Milala I	Pancur Batu	Jalan Lingkungan Sekunder (JLing-S)	0.096	
3942	Jl. Perumahan Milala II	Pancur Batu	Jalan Lingkungan Sekunder (JLing-S)	0.105	
3943	Jl. Perumahan Milala III	Pancur Batu	Jalan Lingkungan Sekunder (JLing-S)	0.120	
3944	Jl. Perumahan Milala IV	Pancur Batu	Jalan Lingkungan Sekunder (JLing-S)	0.162	
3945	Jl. Perumahan Milala V	Pancur Batu	Jalan Lingkungan Sekunder (JLing-S)	0.082	
3946	Jl. Perumahan Milala VI	Pancur Batu	Jalan Lingkungan Sekunder (JLing-S)	0.112	
3947	Jl. Perumahan Milala VII	Pancur Batu	Jalan Lingkungan Sekunder (JLing-S)	0.055	
3948	Jl. Perumahan Milala VIII	Pancur Batu	Jalan Lingkungan Sekunder (JLing-S)	0.031	
3949	Jl. Perumahan Cendana Asri I A	Namorambe	Jalan Lingkungan Sekunder (JLing-S)	0.110	
3950	Jl. Perumahan Cendana Asri II A	Namorambe	Jalan Lingkungan Sekunder (JLing-S)	0.147	
3951	Jl. Raysa Residence Jl. Sidodadi	Namorambe	Jalan Lingkungan Sekunder (JLing-S)	0.083	
3952	Jl. Taman Pesona Johor	Namorambe	Jalan Lingkungan Sekunder (JLing-S)	0.134	
3953	Jl. Perumahan Bumi Sari	Namorambe	Jalan Lingkungan Sekunder (JLing-S)	0.233	

No	Nama Ruas	Kecamatan	Kelompok Jaringan Jalan	Panjang Jalan (Km)	Keterangan
3954	Jl. Perumahan Bumi Sari I	Namorambe	Jalan Lingkungan Sekunder (JLing-S)	0.549	
3955	Jl. Perumahan Eka Surya Indah	Namorambe	Jalan Lingkungan Sekunder (JLing-S)	0.251	
3956	JL. Perumahan Eka Surya Indah Ujung	Namorambe	Jalan Lingkungan Sekunder (JLing-S)	0.045	
3957	Jl. Perumahan Taman Karya Jaya Indah	Namorambe	Jalan Lingkungan Sekunder (JLing-S)	0.338	
3958	Jl. Perumahan Taman Cita Mandiri Raya	Namorambe	Jalan Lingkungan Sekunder (JLing-S)	0.557	
3959	Jl. Perumahan Taman Cita Mandir Blok I	Namorambe	Jalan Lingkungan Sekunder (JLing-S)	0.123	
3960	Jl. Perumahan Taman Cita Mandir Blok II	Namorambe	Jalan Lingkungan Sekunder (JLing-S)	0.175	
3961	Jl. Perumahan Taman Cita Mandir Blok III	Namorambe	Jalan Lingkungan Sekunder (JLing-S)	0.168	
3962	Jl. Komplek Griya Delta Indah	Namorambe	Jalan Lingkungan Sekunder (JLing-S)	0.008	
3963	Jl. Komplek Griya Delta Indah Raya	Namorambe	Jalan Lingkungan Sekunder (JLing-S)	0.228	
3964	Jl. Perumahan Villa Mutiara Johor Raya	Namorambe	Jalan Lingkungan Sekunder (JLing-S)	0.216	
3965	Jl. Perumahan Villa Mutiara Johor Blok A	Namorambe	Jalan Lingkungan Sekunder (JLing-S)	0.290	
3966	Jl. Perumahan Villa Mutiara Johor Blok B	Namorambe	Jalan Lingkungan Sekunder (JLing-S)	0.086	
3967	Jl. Perumahan Villa Mutiara Johor Blok C	Namorambe	Jalan Lingkungan Sekunder (JLing-S)	0.106	
3968	Jl. Perumahan Villa Mutiara Johor Blok D	Namorambe	Jalan Lingkungan Sekunder (JLing-S)	0.086	
3969	Jl. Perumahan Villa Mutiara Johor Blok E	Namorambe	Jalan Lingkungan Sekunder (JLing-S)	0.164	
3970	Jl. Perumahan Villa Mutiara Johor Blok G	Namorambe	Jalan Lingkungan Sekunder (JLing-S)	0.164	
3971	Jl. Perumahan Villa Mutiara Johor Blok H	Namorambe	Jalan Lingkungan Sekunder (JLing-S)	0.056	
3972	Jl. Perumahan Villa Mutiara Johor Blok I	Namorambe	Jalan Lingkungan Sekunder (JLing-S)	0.325	
3973	Jl. Perumahan Graha Deli Permai Raya	Namorambe	Jalan Lingkungan Sekunder (JLing-S)	0.800	
3974	Jl. Perumahan Graha Deli Permai Blok A	Namorambe	Jalan Lingkungan Sekunder (JLing-S)	0.145	
3975	Jl. Perumahan Graha Deli Permai Blok B	Namorambe	Jalan Lingkungan Sekunder (JLing-S)	0.275	
3976	Jl. Perumahan Graha Deli Permai Blok C	Namorambe	Jalan Lingkungan Sekunder (JLing-S)	0.066	
3977	Jl. Perumahan Graha Deli Permai Blok D	Namorambe	Jalan Lingkungan Sekunder (JLing-S)	0.042	
3978	Jl. Perumahan Graha Deli Permai Blok E	Namorambe	Jalan Lingkungan Sekunder (JLing-S)	0.022	
3979	Jl. Perumahan Graha Deli Permai Blok F	Namorambe	Jalan Lingkungan Sekunder (JLing-S)	0.123	
3980	Jl. Perumahan Graha Deli Permai Blok G	Namorambe	Jalan Lingkungan Sekunder (JLing-S)	0.372	
3981	Jl. Perumahan Graha Deli Permai Blok H	Namorambe	Jalan Lingkungan Sekunder (JLing-S)	0.239	
3982	Jl. Perumahan Graha Deli Permai Blok I	Namorambe	Jalan Lingkungan Sekunder (JLing-S)	0.049	
3983	Jl. Perumahan Graha Deli Permai Blok J	Namorambe	Jalan Lingkungan Sekunder (JLing-S)	0.043	
3984	Jl. Perumahan Graha Deli Permai Blok K	Namorambe	Jalan Lingkungan Sekunder (JLing-S)	0.050	
3985	Jl. Perumahan Graha Deli Permai Blok L	Namorambe	Jalan Lingkungan Sekunder (JLing-S)	0.051	
3986	Jl. Perumahan Graha Deli Permai Blok M	Namorambe	Jalan Lingkungan Sekunder (JLing-S)	0.043	

No	Nama Ruas	Kecamatan	Kelompok Jaringan Jalan	Panjang Jalan (Km)	Keterangan
3987	Jl. Perumahan Graha Deli Permai Blok N	Namorambe	Jalan Lingkungan Sekunder (JLing-S)	0.128	
3988	Jl. Perumahan Graha Deli Permai Blok O	Namorambe	Jalan Lingkungan Sekunder (JLing-S)	0.140	
3989	Jl. Perumahan Graha Deli Permai Blok P	Namorambe	Jalan Lingkungan Sekunder (JLing-S)	0.128	
3990	Jl. Perumahan Graha Deli Permai Blok Q	Namorambe	Jalan Lingkungan Sekunder (JLing-S)	0.100	
3991	Jl. Perumahan Graha Deli Permai Blok R	Namorambe	Jalan Lingkungan Sekunder (JLing-S)	0.232	
3992	Jl. Perumahan Graha Deli Permai Blok S	Namorambe	Jalan Lingkungan Sekunder (JLing-S)	0.201	
3993	Jl. Perumahan Graha Deli Permai Blok T	Namorambe	Jalan Lingkungan Sekunder (JLing-S)	0.112	
3994	Jl. Perumahan Graha Deli Permai Blok U	Namorambe	Jalan Lingkungan Sekunder (JLing-S)	0.096	
3995	Jl. Perumahan Graha Deli Permai Blok V	Namorambe	Jalan Lingkungan Sekunder (JLing-S)	0.095	
3996	Jl. Perumahan Graha Deli Permai Blok W	Namorambe	Jalan Lingkungan Sekunder (JLing-S)	0.094	
3997	Jl. Perumahan Graha Deli Permai Blok X	Namorambe	Jalan Lingkungan Sekunder (JLing-S)	0.093	
3998	Jl. Perumahan Graha Deli Permai Blok Y	Namorambe	Jalan Lingkungan Sekunder (JLing-S)	0.068	
3999	Jl. Perumahan Graha Deli Permai Blok Z	Namorambe	Jalan Lingkungan Sekunder (JLing-S)	0.100	
4000	Jl. Komplek Johor Kencana Raya	Namorambe	Jalan Lingkungan Sekunder (JLing-S)	0.391	
4001	Jl. Komplek Johor Kencana Blok A	Namorambe	Jalan Lingkungan Sekunder (JLing-S)	0.124	
4002	Jl. Komplek Johor Kencana Blok B	Namorambe	Jalan Lingkungan Sekunder (JLing-S)	0.106	
4003	Jl. Komplek Johor Kencana Blok C	Namorambe	Jalan Lingkungan Sekunder (JLing-S)	0.092	
4004	Jl. Komplek Johor Kencana Blok D	Namorambe	Jalan Lingkungan Sekunder (JLing-S)	0.083	
4005	Jl. Komplek Johor Kencana Blok E	Namorambe	Jalan Lingkungan Sekunder (JLing-S)	0.145	
4006	Jl. Komplek Johor Kencana Blok F	Namorambe	Jalan Lingkungan Sekunder (JLing-S)	0.111	
4007	Jl. Perumahan Griya Wisata Indah Raya	Namorambe	Jalan Lingkungan Sekunder (JLing-S)	0.376	
4008	Jl. Perumahan Luxor Raya	Namorambe	Jalan Lingkungan Sekunder (JLing-S)	0.265	
4009	Jl. Perumahan Luxor Blok I	Namorambe	Jalan Lingkungan Sekunder (JLing-S)	0.181	
4010	Jl. Perumahan Luxor Blok II	Namorambe	Jalan Lingkungan Sekunder (JLing-S)	0.072	
4011	Jl. Perumahan Luxor Blok III	Namorambe	Jalan Lingkungan Sekunder (JLing-S)	0.071	
4012	Jl. Komp. HUBDAM I / BB Blok I	Namorambe	Jalan Lingkungan Sekunder (JLing-S)	0.533	
4013	Jl. Komp. HUBDAM I / BB Blok IV	Namorambe	Jalan Lingkungan Sekunder (JLing-S)	0.068	
4014	Jl. Komp. HUBDAM I / BB Blok V	Namorambe	Jalan Lingkungan Sekunder (JLing-S)	0.203	
4015	Jl. Komp. HUBDAM I / BB Blok II	Namorambe	Jalan Lingkungan Sekunder (JLing-S)	0.186	
4016	Jl. Komp. HUBDAM I / BB Blok III	Namorambe	Jalan Lingkungan Sekunder (JLing-S)	0.033	
4017	Jl. Villa Mutiara Johor Raya	Namorambe	Jalan Lingkungan Sekunder (JLing-S)	0.299	
4018	Jl. Villa Mutiara Johor Raya Blok A	Namorambe	Jalan Lingkungan Sekunder (JLing-S)	0.135	
4019	Jl. Villa Mutiara Johor Raya Blok B	Namorambe	Jalan Lingkungan Sekunder (JLing-S)	0.375	

No	Nama Ruas	Kecamatan	Kelompok Jaringan Jalan	Panjang Jalan (Km)	Keterangan
4020	Jl. Villa Mutiara Johor Raya Blok C	Namorambe	Jalan Lingkungan Sekunder (JLing-S)	0.118	
4021	Jl. Villa Mutiara Johor Raya Blok D	Namorambe	Jalan Lingkungan Sekunder (JLing-S)	0.274	
4022	Jl. Villa Mutiara Johor Raya Blok E	Namorambe	Jalan Lingkungan Sekunder (JLing-S)	0.047	
4023	Jl. Perumahan Griya Wisata Indah Blok A	Namorambe	Jalan Lingkungan Sekunder (JLing-S)	0.363	
4024	Jl. Perumahan Griya Wisata Indah Blok B	Namorambe	Jalan Lingkungan Sekunder (JLing-S)	0.236	
4025	Jl. Perumahan Griya Wisata Indah Blok C	Namorambe	Jalan Lingkungan Sekunder (JLing-S)	0.141	
4026	Jl. Perumahan Griya Wisata Indah Blok D	Namorambe	Jalan Lingkungan Sekunder (JLing-S)	0.137	
4027	Jl. Perumahan Griya Wisata Indah Blok E	Namorambe	Jalan Lingkungan Sekunder (JLing-S)	0.082	
4028	Jl. Perumahan Griya Wisata Indah Blok F	Namorambe	Jalan Lingkungan Sekunder (JLing-S)	0.050	
4029	Jl. Perumahan Griya Wisata Indah Blok G	Namorambe	Jalan Lingkungan Sekunder (JLing-S)	0.099	
4030	Jl. Perumahan Griya Wisata Indah Blok H	Namorambe	Jalan Lingkungan Sekunder (JLing-S)	0.060	
4031	Jl. Perumahan Taman Tenera Indah Blok VIII	Namorambe	Jalan Lingkungan Sekunder (JLing-S)	0.265	
4032	Jl. Perumahan Taman Tenera Indah Blok IX	Namorambe	Jalan Lingkungan Sekunder (JLing-S)	0.056	
4033	Jl. Perumahan Taman Tenera Indah Blok X	Namorambe	Jalan Lingkungan Sekunder (JLing-S)	0.042	
4034	Jl. Perumahan Taman Tenera Indah Blok XI	Namorambe	Jalan Lingkungan Sekunder (JLing-S)	0.025	
4035	Jl. Perumahan Taman Tenera Indah Blok XII	Namorambe	Jalan Lingkungan Sekunder (JLing-S)	0.030	
4036	Jl. Perumahan Taman Tenera Indah Blok I	Namorambe	Jalan Lingkungan Sekunder (JLing-S)	0.183	
4037	Jl. Perumahan Taman Tenera Indah Blok II	Namorambe	Jalan Lingkungan Sekunder (JLing-S)	0.163	
4038	Jl. Perumahan Taman Tenera Indah Raya	Namorambe	Jalan Lingkungan Sekunder (JLing-S)	0.100	
4039	Jl. Perumahan Taman Tenera Indah Blok III	Namorambe	Jalan Lingkungan Sekunder (JLing-S)	0.297	
4040	Jl. Perumahan Taman Tenera Indah Blok IV	Namorambe	Jalan Lingkungan Sekunder (JLing-S)	0.134	
4041	Jl. Perumahan Taman Tenera Indah Blok VII	Namorambe	Jalan Lingkungan Sekunder (JLing-S)	0.059	
4042	Jl. Perumahan Taman Tenera Indah Blok VI	Namorambe	Jalan Lingkungan Sekunder (JLing-S)	0.097	
4043	Jl. Perumahan Taman Tenera Indah Blok V	Namorambe	Jalan Lingkungan Sekunder (JLing-S)	0.092	
4044	Jl. Perumahan Nusantara Mas	Namorambe	Jalan Lingkungan Sekunder (JLing-S)	0.388	
4045	Komplek Kencana Asri Dalam	Namorambe	Jalan Lingkungan Sekunder (JLing-S)	0.418	
4046	Jl. Komplek Griya Mandiri	Namorambe	Jalan Lingkungan Sekunder (JLing-S)	0.738	
4047	Jl. Perumahan Namori Raya	Namorambe	Jalan Lingkungan Sekunder (JLing-S)	0.157	
4048	Jl. Perumahan Namori I - II	Namorambe	Jalan Lingkungan Sekunder (JLing-S)	0.245	
4049	Jl. Perumahan Namori III - IV - V	Namorambe	Jalan Lingkungan Sekunder (JLing-S)	0.234	
4050	Jl. Perumahan Kowilhan I	Namorambe	Jalan Lingkungan Sekunder (JLing-S)	0.142	
4051	Jl. Perumahan Kowilhan II	Namorambe	Jalan Lingkungan Sekunder (JLing-S)	0.442	
4052	Jl. Perumahan Kowilhan III	Namorambe	Jalan Lingkungan Sekunder (JLing-S)	0.243	

No	Nama Ruas	Kecamatan	Kelompok Jaringan Jalan	Panjang Jalan (Km)	Keterangan
4053	Jl. Perumahan Namorambe City	Namorambe	Jalan Lingkungan Sekunder (JLing-S)	1.917	
4054	Jl. Perumahan Poni Garden Raya	Namorambe	Jalan Lingkungan Sekunder (JLing-S)	0.301	
4055	Jl. Perumahan Poni Garden I	Namorambe	Jalan Lingkungan Sekunder (JLing-S)	0.371	
4056	Jl. Perumahan Poni Garden Raya II	Namorambe	Jalan Lingkungan Sekunder (JLing-S)	0.613	
4057	Jl. Perumahan Cendana Asri I B	Namorambe	Jalan Lingkungan Sekunder (JLing-S)	0.116	
4058	Jl. Perumahan Cendana Asri II B	Namorambe	Jalan Lingkungan Sekunder (JLing-S)	0.037	
4059	Jl. Perumahan Cendana Asri III	Namorambe	Jalan Lingkungan Sekunder (JLing-S)	0.128	
4060	Jl. Perumahan Cendana Asri IV	Namorambe	Jalan Lingkungan Sekunder (JLing-S)	0.120	
4061	Jl. Perumahan Cendana Asri V	Namorambe	Jalan Lingkungan Sekunder (JLing-S)	0.398	
4062	Jl. Perumahan Cendana Asri VI	Namorambe	Jalan Lingkungan Sekunder (JLing-S)	0.093	
4063	Jl. Perumahan Cendana Asri VII	Namorambe	Jalan Lingkungan Sekunder (JLing-S)	0.030	
4064	Jl. Perumahan Cendana Asri VIII	Namorambe	Jalan Lingkungan Sekunder (JLing-S)	0.047	
4065	Jl. Perumahan Cendana Asri IX	Namorambe	Jalan Lingkungan Sekunder (JLing-S)	0.030	
4066	Jl. Perumahan Cendana Asri X	Namorambe	Jalan Lingkungan Sekunder (JLing-S)	0.030	
4067	Jl. Perumahan Cendana Asri XI	Namorambe	Jalan Lingkungan Sekunder (JLing-S)	0.026	
4068	Jl. Perumahan Cendana Asri XII	Namorambe	Jalan Lingkungan Sekunder (JLing-S)	0.030	
4069	Jl. Perumahan Cendana Asri XIII	Namorambe	Jalan Lingkungan Sekunder (JLing-S)	0.027	
4070	Jl. Perumahan Cendana Asri XIV	Namorambe	Jalan Lingkungan Sekunder (JLing-S)	0.040	
4071	Jl. Perumahan Cendana Asri XV	Namorambe	Jalan Lingkungan Sekunder (JLing-S)	0.040	
4072	Jl. Perumahan Cendana Asri XVI	Namorambe	Jalan Lingkungan Sekunder (JLing-S)	0.038	
4073	Griya Deli Permata	Biru - Biru	Jalan Lingkungan Sekunder (JLing-S)	0.373	
4074	Komplek Armed	Biru - Biru	Jalan Lingkungan Sekunder (JLing-S)	0.645	
4075	Jl. Perumahan Taman Kencana I	Biru - Biru	Jalan Lingkungan Sekunder (JLing-S)	0.411	
4076	Jl. Perumahan Taman Kencana II	Biru - Biru	Jalan Lingkungan Sekunder (JLing-S)	0.462	
4077	Jl. Perumahan Taman Kencana III	Biru - Biru	Jalan Lingkungan Sekunder (JLing-S)	0.244	
4078	Jl. Perumahan Taman Kencana IV	Biru - Biru	Jalan Lingkungan Sekunder (JLing-S)	0.052	
4079	Jl. Perumahan Taman Kencana V	Biru - Biru	Jalan Lingkungan Sekunder (JLing-S)	0.027	
4080	Jl. Perumahan Taman Kencana VI	Biru - Biru	Jalan Lingkungan Sekunder (JLing-S)	0.319	
4081	Jl. Perumahan Taman Kencana VII	Biru - Biru	Jalan Lingkungan Sekunder (JLing-S)	0.123	
4082	Jl. Perumahan Taman Kencana VIII	Biru - Biru	Jalan Lingkungan Sekunder (JLing-S)	0.124	
4083	Jl. Perumahan Taman Kencana IX	Biru - Biru	Jalan Lingkungan Sekunder (JLing-S)	0.127	
4084	Jl. Perumahan Taman Kencana X	Biru - Biru	Jalan Lingkungan Sekunder (JLing-S)	0.096	
4085	Jl. Perumahan Taman Kencana XI	Biru - Biru	Jalan Lingkungan Sekunder (JLing-S)	0.035	

No	Nama Ruas	Kecamatan	Kelompok Jaringan Jalan	Panjang Jalan (Km)	Keterangan
4086	Jl. Perumahan Taman Kencana XII	Biru - Biru	Jalan Lingkungan Sekunder (JLing-S)	0.037	
4087	Jl. Perumahan Taman Kencana XIII	Biru - Biru	Jalan Lingkungan Sekunder (JLing-S)	0.041	
4088	Komplek Armed I	Biru - Biru	Jalan Lingkungan Sekunder (JLing-S)	0.248	
4089	Komplek Armed II	Biru - Biru	Jalan Lingkungan Sekunder (JLing-S)	0.051	
4090	Komplek Armed III	Biru - Biru	Jalan Lingkungan Sekunder (JLing-S)	0.026	
4091	Komplek Armed IV	Biru - Biru	Jalan Lingkungan Sekunder (JLing-S)	0.177	
4092	Komplek Armed V	Biru - Biru	Jalan Lingkungan Sekunder (JLing-S)	0.304	
4093	Komplek Armed VI	Biru - Biru	Jalan Lingkungan Sekunder (JLing-S)	0.085	
4094	Komplek Armed VII	Biru - Biru	Jalan Lingkungan Sekunder (JLing-S)	0.101	
4095	Komplek Armed VIII	Biru - Biru	Jalan Lingkungan Sekunder (JLing-S)	0.037	
4096	Komplek Armed IX	Biru - Biru	Jalan Lingkungan Sekunder (JLing-S)	0.124	
4097	Komplek Armed X	Biru - Biru	Jalan Lingkungan Sekunder (JLing-S)	0.083	
4098	Komplek Armed XI	Biru - Biru	Jalan Lingkungan Sekunder (JLing-S)	0.285	
4099	Komplek Armed XII	Biru - Biru	Jalan Lingkungan Sekunder (JLing-S)	0.150	
4100	Komplek Armed XIII	Biru - Biru	Jalan Lingkungan Sekunder (JLing-S)	0.143	
4101	Komplek Armed XIV	Biru - Biru	Jalan Lingkungan Sekunder (JLing-S)	0.081	
4102	Komplek Armed XV	Biru - Biru	Jalan Lingkungan Sekunder (JLing-S)	0.147	
4103	Komplek Armed XVI	Biru - Biru	Jalan Lingkungan Sekunder (JLing-S)	0.130	
4104	Komplek Armed XVII	Biru - Biru	Jalan Lingkungan Sekunder (JLing-S)	0.044	
4105	Komplek Armed XVIII	Biru - Biru	Jalan Lingkungan Sekunder (JLing-S)	0.046	
4106	Komplek Armed XIX	Biru - Biru	Jalan Lingkungan Sekunder (JLing-S)	0.047	
4107	Komplek Armed XX	Biru - Biru	Jalan Lingkungan Sekunder (JLing-S)	0.064	
4108	Komplek Armed XXI	Biru - Biru	Jalan Lingkungan Sekunder (JLing-S)	0.045	
4109	Komplek Armed XXII	Biru - Biru	Jalan Lingkungan Sekunder (JLing-S)	0.044	
4110	Komplek Armed XXIII	Biru - Biru	Jalan Lingkungan Sekunder (JLing-S)	0.253	
4111	Jl. Komplek Pemakaman	Biru - Biru	Jalan Lingkungan Sekunder (JLing-S)	0.306	
4112	Angsapura 1 - Kp. Cancan	Biru - Biru	Jalan Lingkungan Sekunder (JLing-S)	1.412	
4113	Komplek Pemakaman I	Biru - Biru	Jalan Lingkungan Sekunder (JLing-S)	0.497	
4114	Perumahan Aji Baho I	Biru - Biru	Jalan Lingkungan Sekunder (JLing-S)	0.340	
4115	Perumahan Aji Baho II	Biru - Biru	Jalan Lingkungan Sekunder (JLing-S)	0.060	
4116	Perumahan Aji Baho III	Biru - Biru	Jalan Lingkungan Sekunder (JLing-S)	0.058	
4117	Perumahan Aji Baho IV	Biru - Biru	Jalan Lingkungan Sekunder (JLing-S)	0.059	
4118	Perumahan Aji Baho V	Biru - Biru	Jalan Lingkungan Sekunder (JLing-S)	0.255	

No	Nama Ruas	Kecamatan	Kelompok Jaringan Jalan	Panjang Jalan (Km)	Keterangan
4119	Perumahan Aji Baho VI	Biru - Biru	Jalan Lingkungan Sekunder (JLing-S)	0.047	
4120	Perumahan Aji Baho VII	Biru - Biru	Jalan Lingkungan Sekunder (JLing-S)	0.108	
4121	Perumahan Aji Baho VIII	Biru - Biru	Jalan Lingkungan Sekunder (JLing-S)	0.126	
4122	Jl. Perumahan Namu Pencawir Blok I	STM Hilir	Jalan Lingkungan Sekunder (JLing-S)	0.269	
4123	Jl. Perumahan Namu Pencawir Blok IV	STM Hilir	Jalan Lingkungan Sekunder (JLing-S)	0.126	
4124	Jl. Perumahan Namu Pencawir Blok V	STM Hilir	Jalan Lingkungan Sekunder (JLing-S)	0.203	
4125	Jl. Perumahan Namu Pencawir Blok VI	STM Hilir	Jalan Lingkungan Sekunder (JLing-S)	0.250	
4126	Jl. Perumahan Namu Pencawir Blok VII	STM Hilir	Jalan Lingkungan Sekunder (JLing-S)	0.143	
4127	Jl. Perumahan Namu Pencawir Blok VIII	STM Hilir	Jalan Lingkungan Sekunder (JLing-S)	0.208	
4128	Jl. Perumahan Namu Pencawir Blok IX	STM Hilir	Jalan Lingkungan Sekunder (JLing-S)	0.058	
4129	Jl. Perumahan Namu Pencawir Blok X	STM Hilir	Jalan Lingkungan Sekunder (JLing-S)	0.053	
4130	Jl. Perumahan Namu Pencawir	STM Hilir	Jalan Lingkungan Sekunder (JLing-S)	0.144	
4131	Jl. Perumahan Namu Pencawir Blok III	STM Hilir	Jalan Lingkungan Sekunder (JLing-S)	0.133	
4132	Bandar Gugung Ujung Seribu	Bangun Purba	Jalan Lingkungan Sekunder (JLing-S)	10.062	
4133	Bandar Meriah - Damak Maliho	Bangun Purba	Jalan Lingkungan Sekunder (JLing-S)	7.365	
4134	Perumahan Kp. Lama I	Patumbak	Jalan Lingkungan Sekunder (JLing-S)	0.313	
4135	Jl. Taman Marendal Mas Raya	Patumbak	Jalan Lingkungan Sekunder (JLing-S)	0.133	
4136	Jl. Taman Marendal Mas Raya II	Patumbak	Jalan Lingkungan Sekunder (JLing-S)	0.198	
4137	Jl. Taman Marendal Mas I	Patumbak	Jalan Lingkungan Sekunder (JLing-S)	0.122	
4138	Jl. Taman Marendal Mas II	Patumbak	Jalan Lingkungan Sekunder (JLing-S)	0.120	
4139	Jl. Taman Marendal Mas III	Patumbak	Jalan Lingkungan Sekunder (JLing-S)	0.120	
4140	Jl. Taman Marendal Mas IV	Patumbak	Jalan Lingkungan Sekunder (JLing-S)	0.192	
4141	Jl. Taman Marendal Mas V	Patumbak	Jalan Lingkungan Sekunder (JLing-S)	0.121	
4142	Jl. Taman Marendal Mas VI	Patumbak	Jalan Lingkungan Sekunder (JLing-S)	0.190	
4143	Jl. Taman Jasmine Mas Raya	Patumbak	Jalan Lingkungan Sekunder (JLing-S)	0.210	
4144	Jl. Taman Jasmine Mas I	Patumbak	Jalan Lingkungan Sekunder (JLing-S)	0.044	
4145	Jl. Taman Jasmine Mas II	Patumbak	Jalan Lingkungan Sekunder (JLing-S)	0.044	
4146	Jl. Taman Jasmine Mas III	Patumbak	Jalan Lingkungan Sekunder (JLing-S)	0.042	
4147	Jl. Taman Jasmine Mas VIII	Patumbak	Jalan Lingkungan Sekunder (JLing-S)	0.137	
4148	Jl. Taman Jasmine Mas IV	Patumbak	Jalan Lingkungan Sekunder (JLing-S)	0.030	
4149	Jl. Taman Jasmine Mas V	Patumbak	Jalan Lingkungan Sekunder (JLing-S)	0.026	
4150	Jl. Taman Jasmine Mas VI	Patumbak	Jalan Lingkungan Sekunder (JLing-S)	0.025	
4151	Jl. Taman Jasmine Mas VII	Patumbak	Jalan Lingkungan Sekunder (JLing-S)	0.026	

No	Nama Ruas	Kecamatan	Kelompok Jaringan Jalan	Panjang Jalan (Km)	Keterangan
4152	Jl. Utama Perm. Oma Deli	Patumbak	Jalan Lingkungan Sekunder (JLing-S)	0.256	
4153	Jl. Perm. Oma Deli Blok I	Patumbak	Jalan Lingkungan Sekunder (JLing-S)	0.143	
4154	Jl. Perm. Oma Deli Blok II	Patumbak	Jalan Lingkungan Sekunder (JLing-S)	0.180	
4155	Jl. Perm. Oma Deli Blok III	Patumbak	Jalan Lingkungan Sekunder (JLing-S)	0.213	
4156	Jl. Perm. Oma Deli Blok IV	Patumbak	Jalan Lingkungan Sekunder (JLing-S)	0.224	
4157	Jl. Perm. Oma Deli Blok V	Patumbak	Jalan Lingkungan Sekunder (JLing-S)	0.240	
4158	Jl. Perm. Oma Deli Blok VI	Patumbak	Jalan Lingkungan Sekunder (JLing-S)	0.071	
4159	Jl. Perm. Oma Deli Blok VII	Patumbak	Jalan Lingkungan Sekunder (JLing-S)	0.171	
4160	Jl. Perm. Oma Deli Blok VIII	Patumbak	Jalan Lingkungan Sekunder (JLing-S)	0.155	
4161	Jl. Perm. Oma Deli Blok IX	Patumbak	Jalan Lingkungan Sekunder (JLing-S)	0.106	
4162	Jl. Perm. Oma Deli Blok X	Patumbak	Jalan Lingkungan Sekunder (JLing-S)	0.072	
4163	Jl. Utama I Perm. Pondok Nusantara Marindal II	Patumbak	Jalan Lingkungan Sekunder (JLing-S)	0.339	
4164	Perm. Pondok Nusantara Marindal II Blok I	Patumbak	Jalan Lingkungan Sekunder (JLing-S)	0.154	
4165	Perm. Pondok Nusantara Marindal II Blok II	Patumbak	Jalan Lingkungan Sekunder (JLing-S)	0.153	
4166	Perm. Pondok Nusantara Marindal III	Patumbak	Jalan Lingkungan Sekunder (JLing-S)	0.156	
4167	Perm. Pondok Nusantara Marindal II Blok IV	Patumbak	Jalan Lingkungan Sekunder (JLing-S)	0.161	
4168	Jl. Utama II Perm. Pondok Nusantara Marindal II	Patumbak	Jalan Lingkungan Sekunder (JLing-S)	0.067	
4169	Jl. Utama III Perm. Pondok Nusantara Marindal II	Patumbak	Jalan Lingkungan Sekunder (JLing-S)	0.155	
4170	Perm. Pondok Nusantara Marindal II Blok V	Patumbak	Jalan Lingkungan Sekunder (JLing-S)	0.075	
4171	Perm. Pondok Nusantara Marindal VI	Patumbak	Jalan Lingkungan Sekunder (JLing-S)	0.075	
4172	Perm. Pondok Nusantara Marindal II Blok VII	Patumbak	Jalan Lingkungan Sekunder (JLing-S)	0.076	
4173	Perm. Pondok Nusantara Marindal II Blok VIII	Patumbak	Jalan Lingkungan Sekunder (JLing-S)	0.108	
4174	Perm. Pondok Nusantara Marindal II Blok IX	Patumbak	Jalan Lingkungan Sekunder (JLing-S)	0.108	
4175	Perm. Pondok Nusantara Marindal II Blok X	Patumbak	Jalan Lingkungan Sekunder (JLing-S)	0.108	
4176	Perm. Pondok Nusantara Marindal II Blok XI	Patumbak	Jalan Lingkungan Sekunder (JLing-S)	0.103	
4177	Perm. Pondok Nusantara Marindal II Blok XII	Patumbak	Jalan Lingkungan Sekunder (JLing-S)	0.107	
4178	Perm. Pondok Nusantara Marindal II Blok XIII	Patumbak	Jalan Lingkungan Sekunder (JLing-S)	0.107	
4179	Perumahan Kp. Lama II	Patumbak	Jalan Lingkungan Sekunder (JLing-S)	0.185	
4180	Perumahan Kp. Lama III	Patumbak	Jalan Lingkungan Sekunder (JLing-S)	0.057	
4181	Perumahan Kp. Lama IV	Patumbak	Jalan Lingkungan Sekunder (JLing-S)	0.050	
4182	Perumahan Kp. Lama V	Patumbak	Jalan Lingkungan Sekunder (JLing-S)	0.039	
4183	Perumahan Kp. Lama VI	Patumbak	Jalan Lingkungan Sekunder (JLing-S)	0.141	
4184	Perumahan Kp. Lama VII	Patumbak	Jalan Lingkungan Sekunder (JLing-S)	0.281	

No	Nama Ruas	Kecamatan	Kelompok Jaringan Jalan	Panjang Jalan (Km)	Keterangan
4185	Perumahan Kp. Lama VIII	Patumbak	Jalan Lingkungan Sekunder (JLing-S)	0.133	
4186	Jl. Perumahan Patumbak Asri Raya	Patumbak	Jalan Lingkungan Sekunder (JLing-S)	0.114	
4187	Jl. Perumahan Patumbak Asri I	Patumbak	Jalan Lingkungan Sekunder (JLing-S)	0.260	
4188	Jl. Perumahan Patumbak Asri II	Patumbak	Jalan Lingkungan Sekunder (JLing-S)	0.096	
4189	Jl. Perumahan Patumbak Asri Raya III	Patumbak	Jalan Lingkungan Sekunder (JLing-S)	0.205	
4190	Jl. Perumahan Patumbak Asri Raya IV	Patumbak	Jalan Lingkungan Sekunder (JLing-S)	0.058	
4191	Jl. Perumahan Patumbak Asri Raya V	Patumbak	Jalan Lingkungan Sekunder (JLing-S)	0.077	
4192	Jl. Perumahan Patumbak Asri Raya VI	Patumbak	Jalan Lingkungan Sekunder (JLing-S)	0.074	
4193	Jl. Perumahan Patumbak Asri Raya VII	Patumbak	Jalan Lingkungan Sekunder (JLing-S)	0.083	
4194	Jl. P. Batam KIM 2	Percut Sei Tuan	Jalan Lingkungan Sekunder (JLing-S)	0.688	
4195	Jl. P. Sumbawa	Percut Sei Tuan	Jalan Lingkungan Sekunder (JLing-S)	0.791	
4196	Jl. P. Menjangan	Percut Sei Tuan	Jalan Lingkungan Sekunder (JLing-S)	0.649	
4197	Jl. P. Solar I	Percut Sei Tuan	Jalan Lingkungan Sekunder (JLing-S)	0.326	
4198	Jl. P. Solar II	Percut Sei Tuan	Jalan Lingkungan Sekunder (JLing-S)	0.429	
4199	Jl. P. Sebira	Percut Sei Tuan	Jalan Lingkungan Sekunder (JLing-S)	0.538	
4200	Jl. P. Bunaken KIM 2	Percut Sei Tuan	Jalan Lingkungan Sekunder (JLing-S)	0.625	
4201	Jl. P. Mentawai I	Percut Sei Tuan	Jalan Lingkungan Sekunder (JLing-S)	0.525	
4202	Jl. P. Mentawai II	Percut Sei Tuan	Jalan Lingkungan Sekunder (JLing-S)	0.111	
4203	Jl. P. Pinang I	Percut Sei Tuan	Jalan Lingkungan Sekunder (JLing-S)	0.427	
4204	Jl. P. Pinang II	Percut Sei Tuan	Jalan Lingkungan Sekunder (JLing-S)	0.312	
4205	Jl. P. Pinang III	Percut Sei Tuan	Jalan Lingkungan Sekunder (JLing-S)	0.430	
4206	Jl. P. Pinang IV	Percut Sei Tuan	Jalan Lingkungan Sekunder (JLing-S)	0.481	
4207	Jl. P. Pinang V	Percut Sei Tuan	Jalan Lingkungan Sekunder (JLing-S)	0.389	
4208	Jl. P. Nias Utara I	Percut Sei Tuan	Jalan Lingkungan Sekunder (JLing-S)	0.571	
4209	Jl. P. Nias Utara II	Percut Sei Tuan	Jalan Lingkungan Sekunder (JLing-S)	0.334	
4210	Jl. P. Nias Utara III	Percut Sei Tuan	Jalan Lingkungan Sekunder (JLing-S)	0.429	
4211	Jl. P. Nias Utara IV	Percut Sei Tuan	Jalan Lingkungan Sekunder (JLing-S)	0.474	
4212	Jl. P. Nias Utara V	Percut Sei Tuan	Jalan Lingkungan Sekunder (JLing-S)	0.393	
4213	Jl. P. Bawean I	Percut Sei Tuan	Jalan Lingkungan Sekunder (JLing-S)	0.525	
4214	Jl. P. Bawean II	Percut Sei Tuan	Jalan Lingkungan Sekunder (JLing-S)	0.219	
4215	Jl. P. Karimun I	Percut Sei Tuan	Jalan Lingkungan Sekunder (JLing-S)	0.526	
4216	Jl.P. Karimun II	Percut Sei Tuan	Jalan Lingkungan Sekunder (JLing-S)	0.457	
4217	Jl. P. Karimun III	Percut Sei Tuan	Jalan Lingkungan Sekunder (JLing-S)	0.900	

No	Nama Ruas	Kecamatan	Kelompok Jaringan Jalan	Panjang Jalan (Km)	Keterangan
4218	Jl. P. Tanah Mas I	Percut Sei Tuan	Jalan Lingkungan Sekunder (JLing-S)	0.529	
4219	Jl. P. Tanah Mas II	Percut Sei Tuan	Jalan Lingkungan Sekunder (JLing-S)	0.462	
4220	Jl. P. Pini I	Percut Sei Tuan	Jalan Lingkungan Sekunder (JLing-S)	0.169	
4221	Jl. P. Pini II	Percut Sei Tuan	Jalan Lingkungan Sekunder (JLing-S)	0.477	
4222	Jl. P. Pini III	Percut Sei Tuan	Jalan Lingkungan Sekunder (JLing-S)	0.404	
4223	Jl. Kebun Ds. Sampali	Percut Sei Tuan	Jalan Lingkungan Sekunder (JLing-S)	4.925	
4224	Jl. P. Jambu - P. Lalang (Dsn. IV Sugiharjo)	Percut Sei Tuan	Jalan Lingkungan Sekunder (JLing-S)	2.818	
4225	Jl. P. Natuna KIM II	Percut Sei Tuan	Jalan Lingkungan Sekunder (JLing-S)	0.525	
4226	Jl. Peringgian Ds. Kp. Kolam (Komp. Perumahan)	Percut Sei Tuan	Jalan Lingkungan Sekunder (JLing-S)	0.223	
4227	Dsn IV Sena - Komp. Cendana Asri	Batang Kuis	Jalan Lingkungan Sekunder (JLing-S)	1.737	
4228	Jl. Kuburan Cina	Lubuk Pakam	Jalan Lingkungan Sekunder (JLing-S)	0.506	
4229	Kutalimbaru - Berdikari	Kutalimbaru	Jalan Lokal Primer (JLP)	4.538	
4230	Bah Buntu - Rumah Liang	STM Hulu	Jalan Lokal Primer (JLP)	11.600	
4231	Sp. Bah Buntu - Bah Buntu	STM Hulu	Jalan Lokal Primer (JLP)	2.960	
4232	Durin Tinggung - Tanjung Timur	STM Hulu	Jalan Lokal Primer (JLP)	1.130	
4233	Rumah Liang - Serdang (Bts Karo)	STM Hulu	Jalan Lokal Primer (JLP)	7.350	
4234	Medan Krio (Jl. Serayu 2) - Sunggal Kanan (Jl. Setia Agung)	Sunggal	Jalan Lokal Primer (JLP)	2.367	
4235	Pasar V Paya Bakung	Hampan Perak	Jalan Lokal Primer (JLP)	3.367	
4236	Sp Gunung Panribuan - Gunung Panribuan	Gunung Meriah	Jalan Lokal Primer (JLP)	2.900	
4237	Gunung Sinembah - Dolok Meriah	Gunung Meriah	Jalan Lokal Primer (JLP)	3.300	
4238	Sp. Kuta Bayu - Kuta Bayu	Gunung Meriah	Jalan Lokal Primer (JLP)	1.500	
4239	Sp. Sungai Belumai - Dalu X B	Tanjung Morawa	Jalan Lokal Primer (JLP)	7.441	
4240	Ds. Sei Merah - Dsn III Ds. Langau Seprang	Tanjung Morawa	Jalan Lokal Primer (JLP)	3.394	
4241	Jl. Industri Ds. Tanjung Morawa B	Tanjung Morawa	Jalan Lokal Primer (JLP)	2.546	
4242	Sp. Sinalco - Komplek Pemda	Tanjung Morawa	Jalan Lokal Primer (JLP)	3.241	
4243	Jl. Pasar VII Gg. Rotan	Tanjung Morawa	Jalan Lokal Primer (JLP)	1.911	
4244	Sembahe - Tambunan	Sibolangit	Jalan Lokal Primer (JLP)	4.229	
4245	Sibolangit - Betimus Baru	Sibolangit	Jalan Lokal Primer (JLP)	1.973	
4246	Suka Makmur - Derek	Sibolangit	Jalan Lokal Primer (JLP)	1.421	
4247	Tambunan - Durin Serugun	Sibolangit	Jalan Lokal Primer (JLP)	6.679	
4248	Kp. Merdeka Kutalimbaru	Kutalimbaru	Jalan Lokal Primer (JLP)	1.377	
4249	Kp. Merdeka Kutalimbaru - Kwala Lau Biciik	Kutalimbaru	Jalan Lokal Primer (JLP)	1.705	
4250	Perpanden - Perkebunan Puskopad	Kutalimbaru	Jalan Lokal Primer (JLP)	3.752	

No	Nama Ruas	Kecamatan	Kelompok Jaringan Jalan	Panjang Jalan (Km)	Keterangan
4251	Kp. Macan (Pasar I Sei Mencirim) - Salang Paku	Kutalimbaru	Jalan Lokal Primer (JLP)	1.638	
4252	Serbajadi - Salang Paku	Kutalimbaru - Sunggal	Jalan Lokal Primer (JLP)	4.874	
4253	Kp. Krekel - Silebo-lebo	Kutalimbaru	Jalan Lokal Primer (JLP)	3.572	
4254	Jl. Silebo-lebo	Kutalimbaru	Jalan Lokal Primer (JLP)	2.865	
4255	Salang Paku - Salang Tunas	Kutalimbaru	Jalan Lokal Primer (JLP)	1.650	
4256	Sp. Lonceng - Ujung Lingga	Kutalimbaru	Jalan Lokal Primer (JLP)	2.987	
4257	Silebo - Lebo - Sawit Rejo	Kutalimbaru	Jalan Lokal Primer (JLP)	2.256	
4258	Dsn VI Namo Rube Julu	Kutalimbaru	Jalan Lokal Primer (JLP)	1.051	
4259	Jl. Kp. Toba	Kutalimbaru	Jalan Lokal Primer (JLP)	3.832	
4260	Kp. Banten - Sp. Adios	Kutalimbaru	Jalan Lokal Primer (JLP)	1.333	
4261	Jl. Kloni IV	Pancur Batu	Jalan Lokal Primer (JLP)	4.430	
4262	Dsn III Namoriam	Pancur Batu	Jalan Lokal Primer (JLP)	2.052	
4263	Jl. Pertampilan II	Pancur Batu	Jalan Lokal Primer (JLP)	1.239	
4264	Jl. Pendidikan	Pancur Batu	Jalan Lokal Primer (JLP)	1.117	
4265	Jl. Tani Bersaudara - Pertanian	Namorambe	Jalan Lokal Primer (JLP)	2.009	
4266	Jl. Penampungan	Namorambe	Jalan Lokal Primer (JLP)	1.311	
4267	Sp. Kantor Camat Namorambe - Desa Rampah 2	Namorambe	Jalan Lokal Primer (JLP)	0.930	
4268	Jl. SMAN 1 Namorambe	Namorambe	Jalan Lokal Primer (JLP)	1.055	
4269	Sp. Namo Pinang - Ujung Beringin	Biru - Biru	Jalan Lokal Primer (JLP)	5.434	
4270	Sp. Proyek - Rumah Galuh	Biru - Biru	Jalan Lokal Primer (JLP)	1.939	
4271	Sp. Betala - Betala	Biru - Biru	Jalan Lokal Primer (JLP)	3.019	
4272	Biru Biru - Kuala Dekah	Biru - Biru	Jalan Lokal Primer (JLP)	6.315	
4273	Kuala Dekah - Rumah Kinangkung	Biru - Biru	Jalan Lokal Primer (JLP)	9.225	
4274	Sp. Ujing Meriah - Ujung Meriah	Biru - Biru	Jalan Lokal Primer (JLP)	1.086	
4275	Sp. Armed - Rumah Gerat	Biru - Biru	Jalan Lokal Primer (JLP)	13.467	
4276	Jl. Banjaran Ds. Sidomulyo	Biru - Biru	Jalan Lokal Primer (JLP)	1.705	
4277	Jl. Sekip Ds. Candirejo	Biru - Biru	Jalan Lokal Primer (JLP)	0.454	
4278	Jl. Sekip 1 Ds. Candirejo	Biru - Biru	Jalan Lokal Primer (JLP)	1.098	
4279	Lau Matin - Betala	STM Hilir	Jalan Lokal Primer (JLP)	5.700	
4280	Sp. Lau Mantin - Ds. Sidodadi	STM Hilir	Jalan Lokal Primer (JLP)	5.100	
4281	Desa Negara - Sp. Greahan	STM Hilir	Jalan Lokal Primer (JLP)	13.000	
4282	Sp. Sidomuncul - Sidomuncul	STM Hilir	Jalan Lokal Primer (JLP)	2.920	
4283	Talapeta - Lau Rakit	STM Hilir	Jalan Lokal Primer (JLP)	4.835	

No	Nama Ruas	Kecamatan	Kelompok Jaringan Jalan	Panjang Jalan (Km)	Keterangan
4284	Sp. Bentar Kersik - Dsn. III (Buluh Gundur) Lau Rakit	STM Hilir	Jalan Lokal Primer (JLP)	4.700	
4285	Sidomuncul - Sp. Lau Rempak	STM Hilir	Jalan Lokal Primer (JLP)	9.400	
4286	Sialang - Marumbun Ujung Jawi	Bangun Purba	Jalan Lokal Primer (JLP)	9.600	
4287	Sialang - Ujung Rambe	Bangun Purba	Jalan Lokal Primer (JLP)	3.520	
4288	Dsn III Ds. Sialang	Bangun Purba	Jalan Lokal Primer (JLP)	1.420	
4289	Sibaganding - Bangun Sinembah	Bangun Purba	Jalan Lokal Primer (JLP)	2.130	
4290	Dsn II Ds. Ujung Rambe	Bangun Purba	Jalan Lokal Primer (JLP)	0.280	
4291	Jl. Ds Ujung Rambe	Bangun Purba	Jalan Lokal Primer (JLP)	1.000	
4292	Ujung Rambe - Pisang Pala	Bangun Purba	Jalan Lokal Primer (JLP)	4.760	
4293	Sp. Ds. Paku - Ds. Paku	Galang	Jalan Lokal Primer (JLP)	2.820	
4294	Tanah Abang - Keramat Gajah	Galang	Jalan Lokal Primer (JLP)	1.451	
4295	Sp. Namolinting - Kuta Mbelin	STM Hulu	Jalan Lokal Primer (JLP)	5.230	
4296	Sp. Tanjung Bampu - Tanjung Bampu	STM Hulu	Jalan Lokal Primer (JLP)	3.810	
4297	Tanjung Raja - Rumah Liang	STM Hulu	Jalan Lokal Primer (JLP)	0.810	
4298	Kampung Karo Patumbak - Undian	Patumbak	Jalan Lokal Primer (JLP)	3.930	
4299	Jl. Sejati	Patumbak	Jalan Lokal Primer (JLP)	1.510	
4300	Jl. Sari	Patumbak	Jalan Lokal Primer (JLP)	1.430	
4301	Jl. Roso	Patumbak	Jalan Lokal Primer (JLP)	1.550	
4302	Jl. Karya	Patumbak	Jalan Lokal Primer (JLP)	1.660	
4303	Gg. Sejarah	Deli Tua - Namorambe	Jalan Lokal Primer (JLP)	1.083	
4304	Dusun IX Kp. Macan Ds Sei Mencirim	Sunggal	Jalan Lokal Primer (JLP)	2.926	
4305	Psr VI Diski - Dsn VII Sei Mencirim	Sunggal	Jalan Lokal Primer (JLP)	3.803	
4306	Klambir V Kebun - Ds Tanjung Gusta	Sunggal	Jalan Lokal Primer (JLP)	4.296	
4307	Jl Percobaan Pertanian	Sunggal	Jalan Lokal Primer (JLP)	1.213	
4308	Jl Perjuangan Ds Tjg. Selamat	Sunggal	Jalan Lokal Primer (JLP)	2.778	
4309	Bangun Sari - Dusun XVI Sidomulyo	Hampanan Perak	Jalan Lokal Primer (JLP)	0.897	
4310	Bangun Sari - Sei Bederak (Watas Medan)	Hampanan Perak	Jalan Lokal Primer (JLP)	2.089	
4311	Pasar 7 Bluluh Cina - Dusun Pacitan Ds Kota Datar	Hampanan Perak	Jalan Lokal Primer (JLP)	5.676	
4312	Pasar 5 Blulu Cina - Kota Rantang	Hampanan Perak	Jalan Lokal Primer (JLP)	3.127	
4313	Dusun Rejo - Dusun Tanjung Sari	Hampanan Perak	Jalan Lokal Primer (JLP)	4.027	
4314	Dusun Cipto	Hampanan Perak	Jalan Lokal Primer (JLP)	1.165	
4315	Jl. Mulyo	Hampanan Perak	Jalan Lokal Primer (JLP)	0.930	
4316	Jl. Rowo	Hampanan Perak	Jalan Lokal Primer (JLP)	0.799	

No	Nama Ruas	Kecamatan	Kelompok Jaringan Jalan	Panjang Jalan (Km)	Keterangan
4317	Jl. Mesjid - Blok I	Hamparan Perak	Jalan Lokal Primer (JLP)	2.814	
4318	Dusun XVI Sidomulyo - Garmenia Ds. Tanjung Gusta	Hamparan Perak	Jalan Lokal Primer (JLP)	5.663	
4319	Jl. Kantor Desa Kelambir Lima Kebun	Hamparan Perak	Jalan Lokal Primer (JLP)	2.693	
4320	Klumpang - Paya Bakung	Hamparan Perak	Jalan Lokal Primer (JLP)	4.769	
4321	Jl. Perkebunan Klumpang	Hamparan Perak	Jalan Lokal Primer (JLP)	5.616	
4322	Pasar III Klumpang Kebun - Bangun Sari	Hamparan Perak	Jalan Lokal Primer (JLP)	2.090	
4323	Jl. Sei Bederak	Hamparan Perak	Jalan Lokal Primer (JLP)	1.645	
4324	Gunung Kerang (Tandem Hilir II)	Hamparan Perak	Jalan Lokal Primer (JLP)	1.724	
4325	Tandem Hulu 1 Psr V - Sp. Sosial Kebun	Hamparan Perak	Jalan Lokal Primer (JLP)	1.982	
4326	Jl. Persatuan Raya	Labuhan Deli	Jalan Lokal Primer (JLP)	2.341	
4327	Jl. Veteran Psr IX	Labuhan Deli	Jalan Lokal Primer (JLP)	1.784	
4328	Jl. Beringin Raya	Labuhan Deli	Jalan Lokal Primer (JLP)	2.423	
4329	Pematang Johar (Kp. Banten) - Sinar Gunung	Labuhan Deli	Jalan Lokal Primer (JLP)	2.400	
4330	Watas Medan (Martubung)	Labuhan Deli	Jalan Lokal Primer (JLP)	1.190	
4331	Jl. Suka Setia	Labuhan Deli	Jalan Lokal Primer (JLP)	1.510	
4332	Jl. Pasar III Martubung	Labuhan Deli	Jalan Lokal Primer (JLP)	0.220	
4333	Jl. Perbatasan	Labuhan Deli	Jalan Lokal Primer (JLP)	1.810	
4334	Watas Medan (Martubung) - Sp. Pematang Lalang	Labuhan Deli	Jalan Lokal Primer (JLP)	2.170	
4335	Jl. Dwi Kora	Labuhan Deli	Jalan Lokal Primer (JLP)	1.100	
4336	Dsn III Amplas	Percut Sei Tuan	Jalan Lokal Primer (JLP)	2.375	
4337	Jl. Tambak Rejo Ds. Amplas	Percut Sei Tuan	Jalan Lokal Primer (JLP)	1.510	
4338	Jl. Benteng Hilir (Bandar Khalipah)	Percut Sei Tuan	Jalan Lokal Primer (JLP)	0.998	
4339	Jl. Kiwi Raya	Percut Sei Tuan	Jalan Lokal Primer (JLP)	0.589	
4340	Jl. Hang Tuah	Percut Sei Tuan	Jalan Lokal Primer (JLP)	1.687	
4341	Jl. Kangkungan	Percut Sei Tuan	Jalan Lokal Primer (JLP)	3.158	
4342	Jl. Kebun Sayur Dsn XIV Ds. Percut	Percut Sei Tuan	Jalan Lokal Primer (JLP)	1.268	
4343	Gg. Sahabat Dsn XVII Tambak Bayan	Percut Sei Tuan	Jalan Lokal Primer (JLP)	1.153	
4344	Jl. Pasar III / Tebasan Ds. Saentis	Percut Sei Tuan	Jalan Lokal Primer (JLP)	2.076	
4345	Jl. Pasar IV Ds. Saentis	Percut Sei Tuan	Jalan Lokal Primer (JLP)	1.715	
4346	Psr X - Ds. Saentis	Percut Sei Tuan	Jalan Lokal Primer (JLP)	5.145	
4347	Jl. Budi Rahayu (Sambirejo Timur)	Percut Sei Tuan	Jalan Lokal Primer (JLP)	1.201	
4348	Jl. Suasa Tengah Psr IV - Kongsi VI	Percut Sei Tuan	Jalan Lokal Primer (JLP)	3.243	
4349	Jl. Pendidikan I Ds. Sei Rotan	Percut Sei Tuan	Jalan Lokal Primer (JLP)	2.849	

No	Nama Ruas	Kecamatan	Kelompok Jaringan Jalan	Panjang Jalan (Km)	Keterangan
4350	Jl. Sugeng Ds. Sei Rotan	Percut Sei Tuan	Jalan Lokal Primer (JLP)	2.071	
4351	Dsn II Rambungan Ds. Kp. Baru	Batang Kuis	Jalan Lokal Primer (JLP)	1.247	
4352	Sp. Kenanga - Sp. S. Mati (Dsn V Ds. Kp. Baru)	Batang Kuis	Jalan Lokal Primer (JLP)	1.157	
4353	Jl. Mawar Ds. Kp. Baru	Batang Kuis	Jalan Lokal Primer (JLP)	1.367	
4354	Jl. Melati Ds. Kp. Baru	Batang Kuis	Jalan Lokal Primer (JLP)	1.666	
4355	Jl. Sungai Mati Ds. Kp. Baru	Batang Kuis	Jalan Lokal Primer (JLP)	2.810	
4356	Gg. Mesjid Ds. Mesjid	Batang Kuis	Jalan Lokal Primer (JLP)	1.648	
4357	Sugiharjo - Ds Mesjid	Batang Kuis	Jalan Lokal Primer (JLP)	4.121	
4358	Jl. Kantor Desa Sugiharjo Dsn V	Batang Kuis	Jalan Lokal Primer (JLP)	1.601	
4359	Jl. Kenanga Ds. Tanjung Sari	Batang Kuis	Jalan Lokal Primer (JLP)	2.304	
4360	Jl. Muspika Ds. Tj. Sari	Batang Kuis	Jalan Lokal Primer (JLP)	1.736	
4361	Jl. Sedar Ds. Tumpatan Nibung	Batang Kuis	Jalan Lokal Primer (JLP)	1.534	
4362	Jl. Benteng Tumpatan Nibung	Batang Kuis	Jalan Lokal Primer (JLP)	5.210	
4363	Sp. Sipingan - Bandar Dolok	Pagar Merbau	Jalan Lokal Primer (JLP)	4.629	
4364	Bandar Dolok - Tj. Garbus	Pagar Merbau	Jalan Lokal Primer (JLP)	3.628	
4365	Psr VII Ds. Pagar Merbau II	Pagar Merbau	Jalan Lokal Primer (JLP)	7.208	
4366	Pagar Jati - Psr Melintang	Pagar Merbau - Lubuk Pakam	Jalan Lokal Primer (JLP)	3.076	
4367	Sp. Perbarakan - Kebun Jagung	Pagar Merbau	Jalan Lokal Primer (JLP)	7.625	
4368	Dsn III Tani B - Suka Mandi Hilir	Pagar Merbau	Jalan Lokal Primer (JLP)	2.430	
4369	Sp. Tirta Deli - Emplasmen Tj. Garbus	Pagar Merbau	Jalan Lokal Primer (JLP)	2.917	
4370	Denai Kuala - Binjai Bakung	Pantai Labu	Jalan Lokal Primer (JLP)	2.147	
4371	Denai Lama - Paluh Sibaji	Pantai Labu	Jalan Lokal Primer (JLP)	2.735	
4372	Psr XII Ds. Durian	Pantai Labu	Jalan Lokal Primer (JLP)	2.794	
4373	Durian - Kubah Sentang	Pantai Labu	Jalan Lokal Primer (JLP)	2.404	
4374	Jl. Batang Nibung	Pantai Labu	Jalan Lokal Primer (JLP)	2.316	
4375	Pasar Sogok Ds. Pematang Biara	Pantai Labu	Jalan Lokal Primer (JLP)	0.421	
4376	Gg. Besi Ds. Ramunia I	Pantai Labu	Jalan Lokal Primer (JLP)	2.083	
4377	Rantau Panjang - Pematang Biara	Pantai Labu	Jalan Lokal Primer (JLP)	6.317	
4378	Rantau Panjang - TPI Rantau Panjang	Pantai Labu	Jalan Lokal Primer (JLP)	1.296	
4379	Jl. Dsn II Ds. Regemuk	Pantai Labu	Jalan Lokal Primer (JLP)	2.133	
4380	Jl. Stasiun Aras Kabu	Beringin	Jalan Lokal Primer (JLP)	0.207	
4381	Dsn Mesjid - Dsn Lestari Ds. Aras Kabu	Beringin	Jalan Lokal Primer (JLP)	1.874	
4382	Jl. Pasar 4,5 Kediri Ds. Emplasmen Kuala Namu	Beringin	Jalan Lokal Primer (JLP)	2.478	

No	Nama Ruas	Kecamatan	Kelompok Jaringan Jalan	Panjang Jalan (Km)	Keterangan
4383	Jl. Dsn Kediri Timur Psr V Ds. Karang Anyar	Beringin	Jalan Lokal Primer (JLP)	3.006	
4384	Jl. Dsn Kediri Ds. V Ds. Karang Anyar	Beringin	Jalan Lokal Primer (JLP)	1.274	
4385	Jl. Lestari Bina Karya Ds. Karang Anyar	Beringin	Jalan Lokal Primer (JLP)	2.186	
4386	Dsn V A Durian - Dsn II Ds. Sidourip	Beringin	Jalan Lokal Primer (JLP)	4.280	
4387	Dsn II Ds. Sidourip - Tembok Bandara	Beringin	Jalan Lokal Primer (JLP)	0.956	
4388	Gg. Bukit Permai Ds. Bangun Rejo	Tanjung Morawa	Jalan Lokal Primer (JLP)	0.761	
4389	Gg. Sablon Ds. Limau Manis	Tanjung Morawa	Jalan Lokal Primer (JLP)	1.343	
4390	Jl. Dsn II Tuntungan II	Pancur Batu	Jalan Lokal Primer (JLP)	1.085	
4391	Gg. Sidodadi	Namorambe	Jalan Lokal Primer (JLP)	1.089	
4392	Jl. Becek	Namorambe	Jalan Lokal Primer (JLP)	0.594	
4393	Sp. Jl. Karya Wisata Ujung - Jl. Tani Bersaudara	Namorambe	Jalan Lokal Primer (JLP)	0.800	
4394	Jl. Balai Desa Tandukan Raga	STM Hilir	Jalan Lokal Primer (JLP)	0.760	
4395	Gg. Veteran Kp. Serutu	Galang	Jalan Lokal Primer (JLP)	1.130	
4396	Jl. Kesatuan (Dsn III) - Dsn II Rukun Damai	Galang	Jalan Lokal Primer (JLP)	1.550	
4397	Jl. Dsn. III Ds. Petangguhan	Galang	Jalan Lokal Primer (JLP)	0.300	
4398	Jl. Dsn III Tj. Siporkis	Galang	Jalan Lokal Primer (JLP)	0.270	
4399	Jl Bengawan	Sunggal	Jalan Lokal Primer (JLP)	0.522	
4400	Jl Bengawan II	Sunggal	Jalan Lokal Primer (JLP)	0.372	
4401	Jl KH Wahid Hasyim	Sunggal	Jalan Lokal Primer (JLP)	0.438	
4402	Jl. Kapas	Hampan Perak	Jalan Lokal Primer (JLP)	2.399	
4403	Jl. Mesjid Umaryana Ds. Klumpang Kebun	Hampan Perak	Jalan Lokal Primer (JLP)	0.426	
4404	Jl. Pasar 2 Titi Papan	Hampan Perak	Jalan Lokal Primer (JLP)	1.130	
4405	Jl. Saudara Tandem Hilir II	Hampan Perak	Jalan Lokal Primer (JLP)	1.330	
4406	Jl. Pasar VII Dsn II	Hampan Perak	Jalan Lokal Primer (JLP)	1.690	
4407	Jl. Pondok Pesantren (Kebun Sayur)	Hampan Perak	Jalan Lokal Primer (JLP)	1.710	
4408	Gg. Kenari Jl. Tandem Hilir	Hampan Perak	Jalan Lokal Primer (JLP)	1.100	
4409	Jl. Senyum Dsn. Pacitan	Hampan Perak	Jalan Lokal Primer (JLP)	2.000	
4410	Gg. Manunggal Jl. Banten	Labuhan Deli	Jalan Lokal Primer (JLP)	0.152	
4411	Jl. Peringgian (Bandar Klippa - Bandar Khalipah - Bandar Setia)	Percut Sei Tuan	Jalan Lokal Primer (JLP)	1.443	
4412	Jl. Pendidikan Dsn XI	Percut Sei Tuan	Jalan Lokal Primer (JLP)	1.479	
4413	Jl. Sukamaju Ds. Bandar Klippa	Percut Sei Tuan	Jalan Lokal Primer (JLP)	1.211	
4414	Jl. Pelaksanaan I	Percut Sei Tuan	Jalan Lokal Primer (JLP)	1.529	
4415	Bandar Setia - Kolam (Jl. Buntu - Perdamaian)	Percut Sei Tuan	Jalan Lokal Primer (JLP)	2.395	

No	Nama Ruas	Kecamatan	Kelompok Jaringan Jalan	Panjang Jalan (Km)	Keterangan
4416	Jl. Perkebunan II (Jl. Terusan B.Setia)	Percut Sei Tuan	Jalan Lokal Primer (JLP)	1.077	
4417	Jl. Swadaya I Ds. Bandar Setia	Percut Sei Tuan	Jalan Lokal Primer (JLP)	1.306	
4418	Jl. Baru Dsn V Kolam	Percut Sei Tuan	Jalan Lokal Primer (JLP)	1.048	
4419	Jl. Pendidikan Ds. Kolam	Percut Sei Tuan	Jalan Lokal Primer (JLP)	1.283	
4420	Jl. Perhubungan	Percut Sei Tuan	Jalan Lokal Primer (JLP)	1.092	
4421	Jl. Pertiwi Ds. Kolam	Percut Sei Tuan	Jalan Lokal Primer (JLP)	1.237	
4422	Jl. Rukun Dsn X Ds. Kolam	Percut Sei Tuan	Jalan Lokal Primer (JLP)	1.073	
4423	Jl. Sukmo Ds. Kolam	Percut Sei Tuan	Jalan Lokal Primer (JLP)	0.718	
4424	Jl. Surya Haji Ds. Kolam	Percut Sei Tuan	Jalan Lokal Primer (JLP)	1.581	
4425	Jl. HM Sariman	Percut Sei Tuan	Jalan Lokal Primer (JLP)	1.032	
4426	Jl. Makmur Komp. Cendana Asri	Percut Sei Tuan	Jalan Lokal Primer (JLP)	4.893	
4427	Jl. Muljati Sambirejo Timur	Percut Sei Tuan	Jalan Lokal Primer (JLP)	0.306	
4428	Jl. Swadaya Ujung Ds. Sambirejo Timur	Percut Sei Tuan	Jalan Lokal Primer (JLP)	1.186	
4429	Jl. Jati Rejo	Percut Sei Tuan	Jalan Lokal Primer (JLP)	3.602	
4430	Jl. Perbatasan Dsn I Sei Rotan	Percut Sei Tuan	Jalan Lokal Primer (JLP)	1.352	
4431	Jl. Lr. III Ds. Sugiharjo	Batang Kuis	Jalan Lokal Primer (JLP)	1.219	
4432	Jl. Pendidikan Ds. Tumpatan Nibung	Batang Kuis	Jalan Lokal Primer (JLP)	1.142	
4433	Dsn. Harapan - Dsn. Mawar Ds. Jati Baru	Pagar Merbau	Jalan Lokal Primer (JLP)	1.149	
4434	Sidodadi Ds. Jati Rejo	Pagar Merbau	Jalan Lokal Primer (JLP)	1.132	
4435	Dsn Mawar - Dsn Jati - Ds Jati Rejo	Pagar Merbau	Jalan Lokal Primer (JLP)	1.330	
4436	Batu 8 - Sp. Gardu (Eks PJKA)	Pagar Merbau	Jalan Lokal Primer (JLP)	2.671	
4437	Dsn Teladan - Dsn Lestari Ds. Tj. Garbus II	Pagar Merbau	Jalan Lokal Primer (JLP)	1.510	
4438	Suka Mulia - Tj. Garbus	Pagar Merbau	Jalan Lokal Primer (JLP)	2.259	
4439	Dsn II Lestari. Ds. Tj. Garbus	Pagar Merbau	Jalan Lokal Primer (JLP)	1.787	
4440	Purwodadi - Tanjung Garbus	Pagar Merbau	Jalan Lokal Primer (JLP)	2.324	
4441	Tj. Mulia - Tj. Garbus Kampung	Pagar Merbau	Jalan Lokal Primer (JLP)	1.683	
4442	Sp. Lubuk Tampu - Kp. Lubuk Tampu	Pantai Labu	Jalan Lokal Primer (JLP)	1.694	
4443	Dsn I -Dsn III Ds. Denai Lama	Pantai Labu	Jalan Lokal Primer (JLP)	1.700	
4444	Sp. Kades Ds. Denai Lama	Pantai Labu	Jalan Lokal Primer (JLP)	0.729	
4445	Gg. Rahayu Pasar V Kebun Kelapa Ds. Aras Kabu	Beringin	Jalan Lokal Primer (JLP)	1.323	
4446	Jl. Bok Serong Dsn. Damai Ds. Beringin	Beringin	Jalan Lokal Primer (JLP)	2.092	
4447	Dsn Madiun A - Madiun B Ds. Beringin	Beringin	Jalan Lokal Primer (JLP)	2.875	
4448	Gg. Cempaka Ds. Beringin	Beringin	Jalan Lokal Primer (JLP)	2.075	

No	Nama Ruas	Kecamatan	Kelompok Jaringan Jalan	Panjang Jalan (Km)	Keterangan
4449	Gg. Blora Ds. Suka Damai	Beringin	Jalan Lokal Primer (JLP)	1.283	
4450	Jl. Dsn I Timur Ds. Karang Anyar	Beringin	Jalan Lokal Primer (JLP)	3.006	
4451	Jl. Dsn VII Ds. Karang Anyar	Beringin	Jalan Lokal Primer (JLP)	2.073	
4452	Jl. Dsn IV Ds. Karang Anyar	Beringin	Jalan Lokal Primer (JLP)	2.075	
4453	Jl. Dsn VII B Ds. Karang Anyar	Beringin	Jalan Lokal Primer (JLP)	2.075	
4454	Jl. Amal Bakti Psr V Kebun Kelapa Ds. Karang Anyar	Beringin	Jalan Lokal Primer (JLP)	0.862	
4455	Jl. Ahmad Yani Dsn Amal Bakti Ds. Psr V Kebun Kelapa	Beringin	Jalan Lokal Primer (JLP)	1.067	
4456	Gg. Juli Dsn. Blora - Psr V Kebun Kelapa	Beringin	Jalan Lokal Primer (JLP)	1.149	
4457	Gg. Buntu Ds. Ramunia II	Beringin - Pantai Labu	Jalan Lokal Primer (JLP)	0.320	
4458	Dsn Tani A - B Ds. Sidodadi	Beringin	Jalan Lokal Primer (JLP)	2.866	
4459	Jl. Aman Ds. Tumpatan	Beringin	Jalan Lokal Primer (JLP)	0.179	
4460	Jl. Rakyat, Desa Medan Sinembah	Tanjung Morawa	Jalan Lokal Primer (JLP)	2.177	
4461	Gg. Peringgian Desa Telaga Sari	Tanjung Morawa	Jalan Lokal Primer (JLP)	0.654	
4462	Gg. Anggrek II Desa Bangun Sari Baru	Tanjung Morawa	Jalan Lokal Primer (JLP)	0.331	
4463	Bingkawan - Buah Nabar	Sibolangit	Jalan Lokal Primer (JLP)	1.477	
4464	Rumah Kinangkung - Permadin Desa Rumah Kinangkung	Sibolangit	Jalan Lokal Primer (JLP)	2.431	
4465	Jl Beringin Desa Bandar Baru	Sibolangit	Jalan Lokal Primer (JLP)	1.034	
4466	Bengkurung - Kuala	Sibolangit	Jalan Lokal Primer (JLP)	2.536	
4467	Sukadame - Tanjung Beringin Desa Tanjung Beringin	Sibolangit	Jalan Lokal Primer (JLP)	4.564	
4468	Tanjung Beringin - Tambunan Desa Tanjung Beringin	Sibolangit	Jalan Lokal Primer (JLP)	6.346	
4469	Derek - Dusun Perteguhan Desa Durin Serugun	Sibolangit	Jalan Lokal Primer (JLP)	1.060	
4470	Desa Ujung Deleng	Sibolangit	Jalan Lokal Primer (JLP)	2.019	
4471	Desa Durin Serugun	Sibolangit	Jalan Lokal Primer (JLP)	1.232	
4472	Dusun Perteguhan - Ujung Deleng	Sibolangit	Jalan Lokal Primer (JLP)	1.068	
4473	Dsn I Ds. Beranti	Sibolangit	Jalan Lokal Primer (JLP)	0.204	
4474	Sp. Pagar Aji - Pagar Aji	Sibolangit	Jalan Lokal Primer (JLP)	0.977	
4475	Suka Dame - Sp. Namorik Desa Suka Dame	Kutalimbaru	Jalan Lokal Primer (JLP)	0.822	
4476	Suka dame - Kuala Lau Bicik - Namorik Desa Suka Dame	Kutalimbaru	Jalan Lokal Primer (JLP)	2.064	
4477	Sp. Namomirik - Namomirik Desa Namomirik	Kutalimbaru	Jalan Lokal Primer (JLP)	3.162	
4478	Jl. Kp. Serba Jadi Desa Namo Rube Julu	Kutalimbaru	Jalan Lokal Primer (JLP)	2.531	
4479	Jl. Kp. Tempel Desa Sei Mencirim	Kutalimbaru	Jalan Lokal Primer (JLP)	2.387	
4480	Jl. Lau Serini Desa Kutalimbaru	Kutalimbaru	Jalan Lokal Primer (JLP)	0.944	
4481	Sp. Rambung - Buluh Nipes Desa Sampe Cita	Kutalimbaru	Jalan Lokal Primer (JLP)	3.307	

No	Nama Ruas	Kecamatan	Kelompok Jaringan Jalan	Panjang Jalan (Km)	Keterangan
4482	Jl. Pustu Desa Sei Mencirim	Kutalimbaru	Jalan Lokal Primer (JLP)	3.491	
4483	Lau Bakeri - Gunung Tinggi Desa Lau Bakeri	Kutalimbaru	Jalan Lokal Primer (JLP)	3.382	
4484	Suka Makmur - Lau Beringin Desa Suka Makmur	Kutalimbaru	Jalan Lokal Primer (JLP)	1.332	
4485	Jl. Kp. Krekel Dalam Desa Sawit Rejo	Kutalimbaru	Jalan Lokal Primer (JLP)	1.112	
4486	Dsn VI Salang Paku B Desa Namu Rube Julu	Kutalimbaru	Jalan Lokal Primer (JLP)	0.983	
4487	Dusun Kuta Batu - Namu Mirik Desa Namomirik	Kutalimbaru	Jalan Lokal Primer (JLP)	1.414	
4488	Jl. Taman Alamta Jaya Desa Sawit Rejo	Kutalimbaru	Jalan Lokal Primer (JLP)	0.412	
4489	Dsn IV Kp. Banten Desa Sei Mencirim	Kutalimbaru	Jalan Lokal Primer (JLP)	0.296	
4490	Dsn III Desa Sei Mencirim	Kutalimbaru	Jalan Lokal Primer (JLP)	0.230	
4491	Dsn I Salang Paku Desa Namu Rube Julu	Kutalimbaru	Jalan Lokal Primer (JLP)	0.091	
4492	Salang Paku A Desa Namu Rube Julu	Kutalimbaru	Jalan Lokal Primer (JLP)	0.537	
4493	Dsn II Nari Gunung Desa Lau Bakeri	Kutalimbaru	Jalan Lokal Primer (JLP)	2.816	
4494	Dsn I Belimbing Desa Sampe Cita	Kutalimbaru	Jalan Lokal Primer (JLP)	0.161	
4495	Dsn II Tembengan Desa Kuala Lau Bicik	Kutalimbaru	Jalan Lokal Primer (JLP)	0.253	
4496	Dsn III Lancip Desa Pasar X	Kutalimbaru	Jalan Lokal Primer (JLP)	0.316	
4497	Jl. Simalingkar III Desa Simalingkar A	Pancur Batu	Jalan Lokal Primer (JLP)	0.619	
4498	Jl. Dusun III Desa Simalingkar A	Pancur Batu	Jalan Lokal Primer (JLP)	1.415	
4499	Jl. Pendopo USU Desa Simalingkar A	Pancur Batu	Jalan Lokal Primer (JLP)	1.518	
4500	Ujung Bandar Dsn III Desa Durin Tonggal	Pancur Batu	Jalan Lokal Primer (JLP)	3.710	
4501	Dusun Panempain - Namu Riam, Desa Namoriam	Pancur Batu	Jalan Lokal Primer (JLP)	0.952	
4502	Jl. Durin Tonggal - Ds. Penampian Desa Durin Tonggal	Pancur Batu	Jalan Lokal Primer (JLP)	3.212	
4503	Dsn II Namoriam, Desa Namoriam	Pancur Batu	Jalan Lokal Primer (JLP)	0.319	
4504	Durian Simbelang - Namu Riam Desa Namoriam - Durin Simbelang	Pancur Batu	Jalan Lokal Primer (JLP)	2.821	
4505	P. Batu Kuta - Pertampilan Desa Pertampilan	Pancur Batu	Jalan Lokal Primer (JLP)	1.995	
4506	Jl. RK Desa Namu Bintang	Pancur Batu	Jalan Lokal Primer (JLP)	1.663	
4507	Jl. Pembangunan Desa Namu Bintang	Pancur Batu	Jalan Lokal Primer (JLP)	2.004	
4508	Sp. Gardu - Kloni IV Desa Namu Bintang	Pancur Batu	Jalan Lokal Primer (JLP)	1.416	
4509	Jl. Pantai Janggak Desa Durin Janggak	Pancur Batu	Jalan Lokal Primer (JLP)	0.892	
4510	Jl. Balai Desa Durin Janggak Desa Durin Janggak	Pancur Batu	Jalan Lokal Primer (JLP)	1.459	
4511	Jl. Balai Umum Dusun I Desa Sembahe Baru Desa Sembahe Baru	Pancur Batu	Jalan Lokal Primer (JLP)	2.817	
4512	Jl. Tugu Perjuangan Dsn II, Desa Gunung Kelawas	Namorambe	Jalan Lokal Primer (JLP)	3.509	
4513	Kowilhan Desa Deli Tua	Namorambe	Jalan Lokal Primer (JLP)	0.808	
4514	Jl. Madrasah Desa Batu Penjemuran - Deli Tua	Namorambe	Jalan Lokal Primer (JLP)	1.336	

No	Nama Ruas	Kecamatan	Kelompok Jaringan Jalan	Panjang Jalan (Km)	Keterangan
4515	Gg. Sepakat Desa Jati kesuma	Namorambe	Jalan Lokal Primer (JLP)	0.643	
4516	Jl. Samura Desa Namorambe	Namorambe	Jalan Lokal Primer (JLP)	1.426	
4517	Tangkahan - Lubang Ido Desa Tangkahan	Namorambe	Jalan Lokal Primer (JLP)	2.548	
4518	Jl. Dsn I Suka Mulia Atas Desa Suka Mulia Hulu	Namorambe	Jalan Lokal Primer (JLP)	0.058	
4519	Jl. Namu Pinang Desa Namu Pinang	Namorambe	Jalan Lokal Primer (JLP)	0.410	
4520	Jl. Namu Pakam Desa Namu Pakam	Namorambe	Jalan Lokal Primer (JLP)	0.527	
4521	Tanjung Selamat - Namu Pakam Desa Tanjung Selamat	Namorambe	Jalan Lokal Primer (JLP)	3.052	
4522	Jl. Rimau Mungkur	Namorambe	Jalan Lokal Primer (JLP)	0.116	
4523	Jl. Dsn I Ds. Rimau Mungkur	Namorambe	Jalan Lokal Primer (JLP)	0.429	
4524	Jl. Dsn II Ds. Rimau Mungkur	Namorambe	Jalan Lokal Primer (JLP)	0.134	
4525	Jl. Dsn I Ds. Kuala	Namorambe	Jalan Lokal Primer (JLP)	0.190	
4526	Jl. Dsn II Ds. Kuala	Namorambe	Jalan Lokal Primer (JLP)	0.878	
4527	Jl. Dsn III Ds. Kuala	Namorambe	Jalan Lokal Primer (JLP)	0.612	
4528	Ds. Namu Baru - Dsn 2 Rampah	Namorambe	Jalan Lokal Primer (JLP)	1.281	
4529	Gg. Klenteng Desa Sidomulyo	Biru - Biru	Jalan Lokal Primer (JLP)	1.302	
4530	Gg. Sepakat 2 Desa Sidomulyo	Biru - Biru	Jalan Lokal Primer (JLP)	0.257	
4531	Gunung Kelawas - Urug Gedang	Namorambe	Jalan Lokal Primer (JLP)	1.558	
4532	Bat Mbelin - Timbang Kawan	Namorambe	Jalan Lokal Primer (JLP)	2.079	
4533	Jl. Balai Umum Desa Biru - Biru	Biru - Biru	Jalan Lokal Primer (JLP)	1.112	
4534	Jl. Pertanaian Desa Penen	Biru - Biru	Jalan Lokal Primer (JLP)	1.258	
4535	Penen - Kota Tinggi	Biru - Biru	Jalan Lokal Primer (JLP)	1.458	
4536	Sp. Limau Mungkur - Dsn. Barisan Desa Limau Mungkur	STM Hilir	Jalan Lokal Primer (JLP)	2.449	
4537	Jl. Penghubung Desa Limau Mungkur - Ds Tadukan Raga Desa Limau Mungkur	STM Hilir	Jalan Lokal Primer (JLP)	1.626	
4538	Namu Pecawir - Bintang Meriah Desa Limau Mungkur dan Desa Sumbul	STM Hilir	Jalan Lokal Primer (JLP)	4.951	
4539	Ujung Rambe - Batu Lokong Desa Batu Lokong	Galang	Jalan Lokal Primer (JLP)	4.246	
4540	Jl. Pandu Jaharun B Desa Tanah Abang	Galang	Jalan Lokal Primer (JLP)	0.920	
4541	Dsn. III-Dsn. IV Desa Jaharun B	Galang	Jalan Lokal Primer (JLP)	2.538	
4542	Jl. Psr I Jaharun B Desa Jaharun B	Galang	Jalan Lokal Primer (JLP)	1.056	
4543	Jl. Pendukuan Dsn I Desa Tanah Merah	Galang	Jalan Lokal Primer (JLP)	1.068	
4544	Rumah Lenggo - Dsn III Kuta Jurung Desa Rumah Lenggo	STM Hulu	Jalan Lokal Primer (JLP)	3.757	
4545	SMAN 1 Deli Tua - Gg. Bandrek Desa Lantasan Lama	Patumbak	Jalan Lokal Primer (JLP)	1.945	
4546	Jl. Persatuan Desa Marindal Satu	Patumbak	Jalan Lokal Primer (JLP)	1.193	
4547	Jl. Kanal Desa Marindal Satu	Patumbak	Jalan Lokal Primer (JLP)	1.887	

No	Nama Ruas	Kecamatan	Kelompok Jaringan Jalan	Panjang Jalan (Km)	Keterangan
4548	Gg. Baru Marindal Psr V Desa Marindal Satu	Patumbak	Jalan Lokal Primer (JLP)	1.086	
4549	Jl. Pendidikan I-Utama Desa Marindal Dua	Patumbak	Jalan Lokal Primer (JLP)	1.237	
4550	Jl. Fokrat Raya-Kp. Karo Ds. Patumbak Kampung	Patumbak	Jalan Lokal Primer (JLP)	2.570	
4551	Jl. Pantai Rambung Desa Sigara-Gara	Patumbak	Jalan Lokal Primer (JLP)	1.207	
4552	Gg. Bandrek Desa Lantasan Lama	Patumbak	Jalan Lokal Primer (JLP)	1.409	
4553	Jl. Sedap Malam Desa Lantasan Lama	Patumbak	Jalan Lokal Primer (JLP)	1.309	
4554	Gg. Horas Desa Patumbak Satu	Patumbak	Jalan Lokal Primer (JLP)	1.081	
4555	Gg. Rukun Desa Lantasan Baru	Patumbak	Jalan Lokal Primer (JLP)	1.164	
4556	Sp. Jl. Sari Jl. Marindal Desa Marindal Satu	Patumbak	Jalan Lokal Primer (JLP)	1.098	
4557	Jl. Utama Oma Deli-Kp. Baru Desa Marindal Dua	Patumbak	Jalan Lokal Primer (JLP)	1.915	
4558	Jl. Mahoni Desa Marindal Dua	Patumbak	Jalan Lokal Primer (JLP)	1.224	
4559	Gg. Cokelat Dsn III Jl. Sedap Malam Desa Lantasan Lama	Patumbak	Jalan Lokal Primer (JLP)	0.354	
4560	Gg. Buntu Dsn III Jl. Sedap Malam Desa Lantasan Lama	Patumbak	Jalan Lokal Primer (JLP)	0.127	
4561	Gg. Tengah Dsn V Desa Patumbak Satu	Patumbak	Jalan Lokal Primer (JLP)	0.066	
4562	Jl. Genteng Ujung	Deli Tua	Jalan Lokal Primer (JLP)	0.345	
4563	Jl. Utama 2 Desa Mekar Sari	Deli Tua	Jalan Lokal Primer (JLP)	1.798	
4564	Jl. Pendidikan Desa Tanjung Selamat	Sunggal	Jalan Lokal Primer (JLP)	0.816	
4565	Jl. M. Suripno Dsn XI Desa Purwodadi	Sunggal	Jalan Lokal Primer (JLP)	1.428	
4566	Jl. Mufakat Desa Purwodadi	Sunggal	Jalan Lokal Primer (JLP)	0.426	
4567	Desa Sukamaju - Dusun V Desa Sei Beras Sekata Desa Suka Maju	Sunggal	Jalan Lokal Primer (JLP)	2.941	
4568	Jl. Suka Rame Dsn II/Dsn IV Desa Suka Maju	Sunggal	Jalan Lokal Primer (JLP)	0.461	
4569	Jl Suka Aman	Sunggal	Jalan Lokal Primer (JLP)	0.779	
4570	Jl Kantor Desa Serba Jadi - Jl. Mesjid 3 Dusun 4 Desa Serbajadi	Sunggal	Jalan Lokal Primer (JLP)	2.053	
4571	Jl. Sei Semayang - Jl. Pembangunan	Sunggal	Jalan Lokal Primer (JLP)	4.825	
4572	Lr IV Jl. Serbajadi Desa Serbajadi	Sunggal	Jalan Lokal Primer (JLP)	2.967	
4573	Lr IV. Jl. Suka Aman Ds. Suka Maju	Sunggal	Jalan Lokal Primer (JLP)	0.091	
4574	Mulya kasih Timur Desa Tandem Hilir II	Hampanan Perak	Jalan Lokal Primer (JLP)	1.164	
4575	Jl. Pendidikan Dsn III Desa Tandem Hulu II	Hampanan Perak	Jalan Lokal Primer (JLP)	1.635	
4576	Jl. Karya Bhakti-Dsn Jati Desa Tandem Hilir II	Hampanan Perak	Jalan Lokal Primer (JLP)	1.051	
4577	Jl. Sayur	Hampanan Perak	Jalan Lokal Primer (JLP)	1.082	
4578	Jl. Dsn VIII - Bulu Cina Desa Tandem Hilir I	Hampanan Perak	Jalan Lokal Primer (JLP)	0.362	
4579	Jl. Batako - Batas Binjai	Hampanan Perak	Jalan Lokal Primer (JLP)	1.182	
4580	Jl. Dsn XII Psr II Desa Klambir V Kebun	Hampanan Perak	Jalan Lokal Primer (JLP)	2.457	

No	Nama Ruas	Kecamatan	Kelompok Jaringan Jalan	Panjang Jalan (Km)	Keterangan
4581	Jl. Nenek Miring Desa Tandem Hilir I	Hampanan Perak	Jalan Lokal Primer (JLP)	4.232	
4582	Jl. Kebun Desa Tandem Hilir I	Hampanan Perak	Jalan Lokal Primer (JLP)	2.520	
4583	Jl. Pamah Jabir Desa Kota Rantang	Hampanan Perak	Jalan Lokal Primer (JLP)	2.121	
4584	Sp. Kantor Kades - Kota Rantang Dsn VI	Hampanan Perak	Jalan Lokal Primer (JLP)	1.936	
4585	Dsn Jati Wangi Kebun	Hampanan Perak	Jalan Lokal Primer (JLP)	2.613	
4586	Kebun Bulu Cina - Ds. Kelumpang	Hampanan Perak	Jalan Lokal Primer (JLP)	3.088	
4587	Jl. Jamaluddin Dsn III Desa Hampanan Perak	Hampanan Perak	Jalan Lokal Primer (JLP)	0.152	
4588	Jl. Sidorukun B Desa Klambir V Kebun	Hampanan Perak	Jalan Lokal Primer (JLP)	0.739	
4589	Jl. Sidorukun A Desa Klambir V Kebun	Hampanan Perak	Jalan Lokal Primer (JLP)	0.603	
4590	Dusun XVI Sidomulyo Desa Klumpang Kebun	Hampanan Perak	Jalan Lokal Primer (JLP)	0.432	
4591	Jl. Pembangunan	Hampanan Perak	Jalan Lokal Primer (JLP)	0.945	
4592	Dsn Mulyo I Desa Tandem Hilir II	Hampanan Perak	Jalan Lokal Primer (JLP)	0.392	
4593	Dsn Mulyo II Desa Tandem Hilir II	Hampanan Perak	Jalan Lokal Primer (JLP)	0.360	
4594	Gg. Sekolah Jl. Pringgana Desa Klumpang Kebun dan Desa Selemak	Hampanan Perak	Jalan Lokal Primer (JLP)	0.293	
4595	Gg. Keluarga Dsn XVI Sidomulyo Desa Klumpang Kebun	Hampanan Perak	Jalan Lokal Primer (JLP)	0.080	
4596	Dsn XVI Sidomulyo Desa Klumpang Kebun	Hampanan Perak	Jalan Lokal Primer (JLP)	0.087	
4597	Gg. Poco-Poco Dsn XVI Sidomulyo Desa Klumpang Kebun	Hampanan Perak	Jalan Lokal Primer (JLP)	0.278	
4598	Jl. Kebun Nila-Sei Baharu Desa Klambir	Hampanan Perak	Jalan Lokal Primer (JLP)	3.094	
4599	Jl. Pelangi II Desa Klambir	Hampanan Perak	Jalan Lokal Primer (JLP)	0.395	
4600	Gg. Amal Desa Lama	Hampanan Perak	Jalan Lokal Primer (JLP)	0.372	
4601	Dsn IV-V Jl. Bambu Desa Lama	Hampanan Perak	Jalan Lokal Primer (JLP)	0.996	
4602	Jl. Amri Tambunan Dsn IV-B Desa Lama	Hampanan Perak	Jalan Lokal Primer (JLP)	1.400	
4603	Jl. Paluh Hiu Desa Paluh Kurau	Hampanan Perak	Jalan Lokal Primer (JLP)	4.151	
4604	Sisir Gunting - Telaga Burung Desa Paluh Kurau	Hampanan Perak	Jalan Lokal Primer (JLP)	10.183	
4605	Jl. Paluh Hiu Baru Desa Paluh Hiu	Hampanan Perak	Jalan Lokal Primer (JLP)	0.098	
4606	Jl. Blok I Dsn X	Hampanan Perak	Jalan Lokal Primer (JLP)	1.367	
4607	Pasar IV Desa Paluh Kurau	Hampanan Perak	Jalan Lokal Primer (JLP)	0.916	
4608	Gg. Rejo I	Hampanan Perak	Jalan Lokal Primer (JLP)	0.174	
4609	Gg. Rejo II Desa Tandem Hilir II	Hampanan Perak	Jalan Lokal Primer (JLP)	0.087	
4610	Gg. Rejo III Desa Tandem Hilir II	Hampanan Perak	Jalan Lokal Primer (JLP)	0.186	
4611	Pasar II Jawa Dsn VIII Desa Paluh Kurau	Hampanan Perak	Jalan Lokal Primer (JLP)	4.110	
4612	Sp. Batang Sere - Sp. Telaga Burung Desa Paluh Kurau	Hampanan Perak	Jalan Lokal Primer (JLP)	3.769	
4613	Pembangunan I - Pembangunan VIII	Hampanan Perak	Jalan Lokal Primer (JLP)	0.183	

No	Nama Ruas	Kecamatan	Kelompok Jaringan Jalan	Panjang Jalan (Km)	Keterangan
4614	Jl. Ambul II, Desa Kota Rintang	Hampanan Perak	Jalan Lokal Primer (JLP)	0.192	
4615	Jl. Palasan Desa Kota Rintang	Hampanan Perak	Jalan Lokal Primer (JLP)	1.634	
4616	Pasar V Paya Bakung Lr. 8	Hampanan Perak	Jalan Lokal Primer (JLP)	0.290	
4617	Pasar V Paya Bakung Lr. 20	Hampanan Perak	Jalan Lokal Primer (JLP)	0.084	
4618	Jln Pondok Lorong 7	Hampanan Perak	Jalan Lokal Primer (JLP)	0.311	
4619	Jln Pondok Lorong 10	Hampanan Perak	Jalan Lokal Primer (JLP)	0.612	
4620	Paya Kabung Lorong 4	Hampanan Perak	Jalan Lokal Primer (JLP)	0.109	
4621	Paya Kabung Lorong 13	Hampanan Perak	Jalan Lokal Primer (JLP)	0.232	
4622	Jati Wangi Lorong 1	Hampanan Perak	Jalan Lokal Primer (JLP)	0.185	
4623	Gg. Seroja II Dsn Psr V Timur Desa Tandem Hilir II	Hampanan Perak	Jalan Lokal Primer (JLP)	0.059	
4624	Gg. Pepaya Desa Tandem Hilir I	Hampanan Perak	Jalan Lokal Primer (JLP)	0.316	
4625	In Tandem Hulu Lorong 5, Desa Mulyorejo	Sunggal	Jalan Lokal Primer (JLP)	0.352	
4626	Gg. Royal Desa Tandem Hulu I	Hampanan Perak	Jalan Lokal Primer (JLP)	0.120	
4627	Gang Rejo 2 Desa Tandem Hilir II	Hampanan Perak	Jalan Lokal Primer (JLP)	0.068	
4628	Gg. Saudara Desa Kota Datar	Hampanan Perak	Jalan Lokal Primer (JLP)	0.153	
4629	Jl. Perpas Desa Pematang Johar	Labuhan Deli	Jalan Lokal Primer (JLP)	1.667	
4630	Dusun 1 Desa Karang Gading	Labuhan Deli	Jalan Lokal Primer (JLP)	0.536	
4631	Gg. Wakaf Desa Pematang Johar	Labuhan Deli	Jalan Lokal Primer (JLP)	0.346	
4632	Gg. Nice Jl. Sumarsono Ujung	Labuhan Deli	Jalan Lokal Primer (JLP)	0.075	
4633	Sp. Kp. Tengah - Kp. Tengah Desa Karang Gading	Labuhan Deli	Jalan Lokal Primer (JLP)	0.241	
4634	Kp. Tengah Ujung Desa Karang Gading	Labuhan Deli	Jalan Lokal Primer (JLP)	0.225	
4635	Dsn Anak Sungai Desa Karang Gading	Labuhan Deli	Jalan Lokal Primer (JLP)	0.266	
4636	Sp. Anak Sungai Desa Karang Gading	Labuhan Deli	Jalan Lokal Primer (JLP)	0.645	
4637	Jl. Kamto Psr XIII Dsn XII Desa Paluh Kurau	Hampanan Perak	Jalan Lokal Primer (JLP)	0.345	
4638	Dsn I Paluh Subur II Desa Paluh Kurau	Hampanan Perak	Jalan Lokal Primer (JLP)	1.462	
4639	Dsn VIII Gg. Kuntil Desa Paluh Kurau	Hampanan Perak	Jalan Lokal Primer (JLP)	0.605	
4640	Sp. Karang Gading - Sp. Paritoawah Desa Karang Gading	Labuhan Deli	Jalan Lokal Primer (JLP)	1.473	
4641	Dsn XV Nipah Larangan	Labuhan Deli	Jalan Lokal Primer (JLP)	4.175	
4642	Jl. Menuju Komplek Anugerah Desa Sampali	Percut Sei Tuan	Jalan Lokal Primer (JLP)	2.757	
4643	Jl. Usman Sidiq (Ds. Bandar Khalifah - Medan Estate) Desa Bandar Khalifah	Percut Sei Tuan	Jalan Lokal Primer (JLP)	1.676	
4644	Jl. Pepaya Ujung Jl. Timun Desa Kolam	Percut Sei Tuan	Jalan Lokal Primer (JLP)	1.698	
4645	Jl. Terusan Desa Amplas	Percut Sei Tuan	Jalan Lokal Primer (JLP)	2.036	
4646	Jl. Suharto Desa Amplas	Percut Sei Tuan	Jalan Lokal Primer (JLP)	2.557	

No	Nama Ruas	Kecamatan	Kelompok Jaringan Jalan	Panjang Jalan (Km)	Keterangan
4647	Jl. Satria Barat Desa Amplas	Percut Sei Tuan	Jalan Lokal Primer (JLP)	1.005	
4648	Jl. Jati Desa Bandar Klippah	Percut Sei Tuan	Jalan Lokal Primer (JLP)	3.535	
4649	Jl. Rahayu Desa Sambirejo Timur	Percut Sei Tuan	Jalan Lokal Primer (JLP)	2.757	
4650	Jl. Budi Rahayu Desa Sambirejo Timur	Percut Sei Tuan	Jalan Lokal Primer (JLP)	1.753	
4651	Gg. Sugeng Kebun Desa Sei Rotan	Percut Sei Tuan	Jalan Lokal Primer (JLP)	2.130	
4652	Jl. Mesjid Firdaus Desa Bandar khalifah/Bandar Klippah	Percut Sei Tuan	Jalan Lokal Primer (JLP)	2.400	
4653	Jl. Jati Rejo Desa Sampali	Percut Sei Tuan	Jalan Lokal Primer (JLP)	2.454	
4654	Jl. Pondok Damar (Ds. Sampali-I) Desa Sampali	Percut Sei Tuan	Jalan Lokal Primer (JLP)	3.550	
4655	Jl. Pasar 2 Barat Desa Sampali	Percut Sei Tuan	Jalan Lokal Primer (JLP)	2.236	
4656	Jl. Janji Matogu Desa Cinta Damai	Percut Sei Tuan	Jalan Lokal Primer (JLP)	0.327	
4657	Jl. Psr II Desa Saentis	Percut Sei Tuan	Jalan Lokal Primer (JLP)	2.073	
4658	Jl. Usaha Desa Tanjung Rejo	Percut Sei Tuan	Jalan Lokal Primer (JLP)	1.669	
4659	Jl. Kolam Pancing Desa Tanjung Rejo	Percut Sei Tuan	Jalan Lokal Primer (JLP)	1.135	
4660	Dsn II Rambungan Desa Baru	Batang Kuis	Jalan Lokal Primer (JLP)	1.247	
4661	Gg. Amal Dsn II Desa Paya Gambar	Batang Kuis	Jalan Lokal Primer (JLP)	1.542	
4662	Jl. Gereja Desa Sugiharjo	Batang Kuis	Jalan Lokal Primer (JLP)	1.149	
4663	Jl. Hasyim Tahir Desa Batang Kuis Pekan	Batang Kuis	Jalan Lokal Primer (JLP)	2.086	
4664	Jl. Wira Bhakti Dsn IX Desa Tj. Sari	Batang Kuis	Jalan Lokal Primer (JLP)	1.014	
4665	Kp. Karo Desa Mesjid	Batang Kuis	Jalan Lokal Primer (JLP)	4.152	
4666	Dsn Sempurna Desa Pasar Miring	Pagar Merbau	Jalan Lokal Primer (JLP)	1.232	
4667	Sp. Sumberejo - Bandar Sari Desa Sumberejo	Pagar Merbau	Jalan Lokal Primer (JLP)	2.717	
4668	Dsn Serinci Tj. Garbus III Desa Tj. Mulia	Pagar Merbau	Jalan Lokal Primer (JLP)	1.186	
4669	Dsn Setia Desa Pasar Miring	Pagar Merbau	Jalan Lokal Primer (JLP)	1.230	
4670	Dsn Sedar Desa Pasar Miring	Pagar Merbau	Jalan Lokal Primer (JLP)	1.220	
4671	Blok VII Desa Sumberejo	Pagar Merbau	Jalan Lokal Primer (JLP)	1.355	
4672	Dsn Mulia Desa Pasar Miring	Pagar Merbau	Jalan Lokal Primer (JLP)	1.222	
4673	Dsn ABRI Desa Pasar Miring	Pagar Merbau	Jalan Lokal Primer (JLP)	1.230	
4674	Pasar Miring - Keramat Gajah Desa Pasar Miring	Pagar Merbau	Jalan Lokal Primer (JLP)	2.934	
4675	Dsn III Perbarakan Desa Perbarakan	Pagar Merbau	Jalan Lokal Primer (JLP)	0.477	
4676	Dsn Rahayu Desa Sumberejo	Pagar Merbau	Jalan Lokal Primer (JLP)	0.406	
4677	Kp. Simalungun Desa Tj. Garbus Kampung	Pagar Merbau	Jalan Lokal Primer (JLP)	0.370	
4678	Dsn Makmur Desa Pasar Miring	Pagar Merbau	Jalan Lokal Primer (JLP)	1.202	
4679	Jl. Benteng Rantau Panjang - Aras Kabu Desa Durian - Klambir - Serdang	Pantai Labu	Jalan Lokal Primer (JLP)	7.071	

No	Nama Ruas	Kecamatan	Kelompok Jaringan Jalan	Panjang Jalan (Km)	Keterangan
4680	Jl. Ratu Desa Ramunia I	Pantai Labu	Jalan Lokal Primer (JLP)	1.590	
4681	Jl. Sungai Kenang Desa Pantai Labu Baru	Pantai Labu	Jalan Lokal Primer (JLP)	2.419	
4682	Dsn I Kubah Sentang Desa Kubah Sentang	Pantai Labu	Jalan Lokal Primer (JLP)	1.856	
4683	Dsn I Kubah Sentang - Dsn III Pematang Biara	Pantai Labu	Jalan Lokal Primer (JLP)	1.526	
4684	Lubuk Tampu - Dsn I Denai Lama Desa Denai Lama	Pantai Labu	Jalan Lokal Primer (JLP)	1.687	
4685	Dsn V A Desa Durian	Pantai Labu	Jalan Lokal Primer (JLP)	1.161	
4686	Dsn IV Desa Durian	Pantai Labu	Jalan Lokal Primer (JLP)	1.727	
4687	Dsn III - Dsn II Binjai Bakung Desa Binjai Bakung	Pantai Labu	Jalan Lokal Primer (JLP)	1.871	
4688	Jl. Keramat Sidik Desa Regemuk	Pantai Labu	Jalan Lokal Primer (JLP)	1.570	
4689	Jl. Baru Desa Denai Kuala	Pantai Labu	Jalan Lokal Primer (JLP)	1.058	
4690	Dsn I Desa Durian	Pantai Labu	Jalan Lokal Primer (JLP)	1.312	
4691	Ds. Perkebunan Ramunia I Desa Ramunia I	Pantai Labu	Jalan Lokal Primer (JLP)	1.609	
4692	Jl. Utama Desa Tengah	Pantai Labu	Jalan Lokal Primer (JLP)	1.554	
4693	Jl. Utama Dsn II Desa Tengah	Pantai Labu	Jalan Lokal Primer (JLP)	1.924	
4694	Desa Durian Dsn II - Dsn IV Desa Durian	Pantai Labu	Jalan Lokal Primer (JLP)	1.060	
4695	Jl. Paluh Naga Desa Binjai Bakung	Pantai Labu	Jalan Lokal Primer (JLP)	1.560	
4696	Jl. Utama Desa Denai Lama	Pantai Labu	Jalan Lokal Primer (JLP)	1.677	
4697	Binjai Bakung - Dsn I Denai Lama Desa Denai Lama	Pantai Labu	Jalan Lokal Primer (JLP)	1.743	
4698	Jl. Perintis Desa Denai Lama	Pantai Labu	Jalan Lokal Primer (JLP)	2.702	
4699	Jl. Benteng Desa Binjai Bakung	Pantai Labu	Jalan Lokal Primer (JLP)	4.223	
4700	Jl. Pematang Biara Dsn V - Dsn VI - Dsn VII Desa Pematang Biara	Pantai Labu	Jalan Lokal Primer (JLP)	1.368	
4701	Pantai Labu - Ancol - Regemuk Ds Regemuk Dsn IV -Dsn VII Desa Pantai Labu Baru	Pantai Labu	Jalan Lokal Primer (JLP)	7.018	
4702	Desa Pematang Biara	Pantai Labu	Jalan Lokal Primer (JLP)	2.802	
4703	Jl. Sempurna Desa Tumpatan	Beringin	Jalan Lokal Primer (JLP)	0.379	
4704	Jl. Sedar Desa Tumpatan	Beringin	Jalan Lokal Primer (JLP)	0.372	
4705	Ds. Ramunia Dsn VIII - Paluh Naga Desa Sidoarjo	Beringin	Jalan Lokal Primer (JLP)	3.299	
4706	Dsn Mesjid - Aras Kabu Desa Aras Kabu	Beringin	Jalan Lokal Primer (JLP)	1.057	
4707	Dsn Mejid Karya Desa Aras Kabu	Beringin	Jalan Lokal Primer (JLP)	5.873	
4708	Jl. Pendidikan Emplasment Kuala Namu Desa Emplasmen Kuala Namu	Beringin	Jalan Lokal Primer (JLP)	1.702	
4709	Sikabung - Kabung - Tembakau	Kutalimbaru	Jalan Lokal Primer (JLP)	2.504	
4710	Bangun Tobing - Limau Mungkur	STM Hilir	Jalan Lokal Primer (JLP)	12.369	
4711	Kp. Tanjung - Rimau Mungkur	STM Hilir	Jalan Lokal Primer (JLP)	1.822	
4712	Jl. Benteng	Pantai Labu	Jalan Lokal Primer (JLP)	2.545	

No	Nama Ruas	Kecamatan	Kelompok Jaringan Jalan	Panjang Jalan (Km)	Keterangan
4713	Jl Amri Tambunan / Jl Karya Pasar V	Sunggal	Jalan Lokal Sekunder (JLS)	1.651	
4714	Jl. Swasembada Ds. Dalu X B	Tanjung Morawa	Jalan Lokal Sekunder (JLS)	1.840	
4715	Limau Manis - Bandar Labuhan	Tanjung Morawa	Jalan Lokal Sekunder (JLS)	0.543	
4716	Naga Timbul - Batu Lokong	Tanjung Morawa	Jalan Lokal Sekunder (JLS)	5.774	
4717	Sp. Penara - Sei Merah	Tanjung Morawa	Jalan Lokal Sekunder (JLS)	5.452	
4718	Darmosari - Tj. Baru	Tanjung Morawa	Jalan Lokal Sekunder (JLS)	3.470	
4719	Jl. Ibnu Khatab Ds. Tanjung Morawa B	Tanjung Morawa	Jalan Lokal Sekunder (JLS)	0.958	
4720	Gg. Wakaf Ds. Dagang Kelambir	Tanjung Morawa	Jalan Lokal Sekunder (JLS)	1.233	
4721	Jl. Puskesmas	Tanjung Morawa	Jalan Lokal Sekunder (JLS)	0.809	
4722	Jl. Taman Sari Permai	Tanjung Morawa	Jalan Lokal Sekunder (JLS)	2.947	
4723	Sp. Pasar Baru - Rumah Kinangkung	Sibolangit	Jalan Lokal Sekunder (JLS)	3.669	
4724	Rumah Kinangkung - Sp. Buluh Hawar	Sibolangit	Jalan Lokal Sekunder (JLS)	5.102	
4725	Sibolangit - Puang Aja	Sibolangit	Jalan Lokal Sekunder (JLS)	0.354	
4726	Bungai Rampai V - Sp. Simalingkar	Pancur Batu	Jalan Lokal Sekunder (JLS)	3.500	
4727	Jl. Damar Raya	Pancur Batu	Jalan Lokal Sekunder (JLS)	0.480	
4728	Merica Raya - Batas Medan	Pancur Batu	Jalan Lokal Sekunder (JLS)	2.610	
4729	Namo Bintang - Batas Medan	Pancur Batu	Jalan Lokal Sekunder (JLS)	2.692	
4730	Sp. Kowilhan - Deli Tua	Namorambe	Jalan Lokal Sekunder (JLS)	2.483	
4731	Jl. Balai Desa	Patumbak	Jalan Lokal Sekunder (JLS)	2.360	
4732	Jl Sri Gunting Raya (Satya Bhakti)	Sunggal	Jalan Lokal Sekunder (JLS)	1.662	
4733	Sei Beras Sekata - Kompleks Sri Gunting	Sunggal	Jalan Lokal Sekunder (JLS)	0.460	
4734	Jl Sukamaju Indah	Sunggal	Jalan Lokal Sekunder (JLS)	1.333	
4735	Jl. Sutan Arab	Hampan Perak	Jalan Lokal Sekunder (JLS)	1.181	
4736	Kota Rantang Luar - Desa Lama	Hampan Perak	Jalan Lokal Sekunder (JLS)	3.794	
4737	Paluh Manan - Tangkahan Paluh Manan	Hampan Perak	Jalan Lokal Sekunder (JLS)	0.495	
4738	Tandem Hilir I - Megawati	Hampan Perak	Jalan Lokal Sekunder (JLS)	5.822	
4739	Tandem Hulu 1 Psr VI - Sp. Sosial Kebun	Hampan Perak	Jalan Lokal Sekunder (JLS)	2.063	
4740	Jl. Mahoni	Percut Sei Tuan	Jalan Lokal Sekunder (JLS)	2.387	
4741	Jl. M Thalib Hasibuan (Kp. Karo Ds. Amplas)	Percut Sei Tuan	Jalan Lokal Sekunder (JLS)	2.271	
4742	Jl. Bustamam	Percut Sei Tuan	Jalan Lokal Sekunder (JLS)	1.172	
4743	Jl. Mawar Ds. Bandar Khalipah	Percut Sei Tuan	Jalan Lokal Sekunder (JLS)	0.432	
4744	Jl. Stasiun Psr VII - Ds. Amplas	Percut Sei Tuan	Jalan Lokal Sekunder (JLS)	3.169	
4745	Bandar Setia - Tembung	Percut Sei Tuan	Jalan Lokal Sekunder (JLS)	5.265	

No	Nama Ruas	Kecamatan	Kelompok Jaringan Jalan	Panjang Jalan (Km)	Keterangan
4746	Cinta Damai - Dsn Pakat	Percut Sei Tuan	Jalan Lokal Sekunder (JLS)	3.758	
4747	Jl. Rahayu Dsn VIII Ds. Sambirejo Timur	Percut Sei Tuan	Jalan Lokal Sekunder (JLS)	3.335	
4748	Jl. Sederhana (Sambir Rejo Timur)	Percut Sei Tuan	Jalan Lokal Sekunder (JLS)	3.402	
4749	Jl. Pasar VIII (Sampali - Bandar Setia)	Percut Sei Tuan	Jalan Lokal Sekunder (JLS)	3.900	
4750	Jl. Sejahtera Ds. Sei Rotan	Percut Sei Tuan	Jalan Lokal Sekunder (JLS)	1.091	
4751	Sp. Monyet - Paluh Merbau	Percut Sei Tuan	Jalan Lokal Sekunder (JLS)	9.545	
4752	Batang Kuis - Serdang	Batang Kuis	Jalan Lokal Sekunder (JLS)	6.334	
4753	Jl. Keramat	Lubuk Pakam	Jalan Lokal Sekunder (JLS)	1.354	
4754	Sp. Tanjung Garbus - Perbarakan	Lubuk Pakam	Jalan Lokal Sekunder (JLS)	0.825	
4755	Perbarakan - Tj. Mulia	Pagar Merbau	Jalan Lokal Sekunder (JLS)	2.730	
4756	Gg. Nusa Bangsa Ds. Bangun Rejo	Tanjung Morawa	Jalan Lokal Sekunder (JLS)	1.072	
4757	Gg. Darmo Ujung Ds. Bangun Sari	Tanjung Morawa	Jalan Lokal Sekunder (JLS)	1.258	
4758	Gg. Madirsan Ujung Ds. Buntu Badimbar	Tanjung Morawa	Jalan Lokal Sekunder (JLS)	1.620	
4759	Jl. Jaya Ds. Buntu Badimbar	Tanjung Morawa	Jalan Lokal Sekunder (JLS)	0.987	
4760	Gg. Bidan Ds. Dagang Krawang	Tanjung Morawa	Jalan Lokal Sekunder (JLS)	0.964	
4761	Gg. Kasmir Ds. Dagang Krawang	Tanjung Morawa	Jalan Lokal Sekunder (JLS)	1.203	
4762	Gg. Bangun Ds Dalu X B	Tanjung Morawa	Jalan Lokal Sekunder (JLS)	1.799	
4763	Jl. Pulau Canang Ds. Dalu X B	Tanjung Morawa	Jalan Lokal Sekunder (JLS)	1.726	
4764	Jl. Pendidikan Dsn VII Ds. Limau Manis	Tanjung Morawa	Jalan Lokal Sekunder (JLS)	1.578	
4765	Gg. Tapai Kel. Pekan Tanjung	Tanjung Morawa	Jalan Lokal Sekunder (JLS)	1.148	
4766	Jl. Pahlawan Kel. Pekan Tanjung	Tanjung Morawa	Jalan Lokal Sekunder (JLS)	0.727	
4767	Jl. Protokol Ds. Perdamean	Tanjung Morawa	Jalan Lokal Sekunder (JLS)	1.304	
4768	Punden Rejo - Tj. Mulia	Tanjung Morawa	Jalan Lokal Sekunder (JLS)	1.313	
4769	Jl. Bakaran Batu Ds. Tanjung Morawa B	Tanjung Morawa	Jalan Lokal Sekunder (JLS)	2.016	
4770	Jl. Blok 2 Ds. Wonosari	Tanjung Morawa	Jalan Lokal Sekunder (JLS)	1.023	
4771	Jl. Lubu Uluan Ds. Wonosari	Tanjung Morawa	Jalan Lokal Sekunder (JLS)	1.863	
4772	Jl. Bakti Desa Baru	Pancur Batu	Jalan Lokal Sekunder (JLS)	1.434	
4773	Jl. Karya Ds. Baru	Pancur Batu	Jalan Lokal Sekunder (JLS)	1.163	
4774	Jl. Namosalak	Pancur Batu	Jalan Lokal Sekunder (JLS)	0.489	
4775	Jl. Merdeka	Pancur Batu	Jalan Lokal Sekunder (JLS)	0.296	
4776	Jl. Aman I	Pancur Batu	Jalan Lokal Sekunder (JLS)	1.139	
4777	Jl. Imam Bonjol	Bangun Purba	Jalan Lokal Sekunder (JLS)	0.180	
4778	Jl. Pemuda	Bangun Purba	Jalan Lokal Sekunder (JLS)	0.600	

No	Nama Ruas	Kecamatan	Kelompok Jaringan Jalan	Panjang Jalan (Km)	Keterangan
4779	Jl. Soekarno Hatta	Bangun Purba	Jalan Lokal Sekunder (JLS)	0.940	
4780	Jl. Soetomo	Bangun Purba	Jalan Lokal Sekunder (JLS)	0.880	
4781	Jl. Dsn I Batu Gingging	Bangun Purba	Jalan Lokal Sekunder (JLS)	0.820	
4782	Jl. Dsn II Batu Gingging	Bangun Purba	Jalan Lokal Sekunder (JLS)	0.380	
4783	Jl. Amaliyah	Galang	Jalan Lokal Sekunder (JLS)	0.620	
4784	Jl. Kesatuan	Galang	Jalan Lokal Sekunder (JLS)	0.480	
4785	Jl. Perjuangan	Galang	Jalan Lokal Sekunder (JLS)	0.740	
4786	Jl. Puskesmas Pajak	STM Hulu	Jalan Lokal Sekunder (JLS)	1.250	
4787	Jl. Purwo (Kedai Durian - Deli Tua Timur)	Deli Tua	Jalan Lokal Sekunder (JLS)	2.851	
4788	Jl Pringgand Ds Helvetia	Sunggal	Jalan Lokal Sekunder (JLS)	2.376	
4789	Jl Balai Desa Dsn IV	Sunggal	Jalan Lokal Sekunder (JLS)	1.473	
4790	Jl. Karya IV	Sunggal	Jalan Lokal Sekunder (JLS)	0.410	
4791	Jl Bilal	Sunggal	Jalan Lokal Sekunder (JLS)	1.290	
4792	Jl Cendrawasih	Sunggal	Jalan Lokal Sekunder (JLS)	1.170	
4793	Jl Gagak I	Sunggal	Jalan Lokal Sekunder (JLS)	1.047	
4794	Jl Bersama	Sunggal	Jalan Lokal Sekunder (JLS)	1.364	
4795	Jl Jadi	Sunggal	Jalan Lokal Sekunder (JLS)	1.040	
4796	Jl Murni	Sunggal	Jalan Lokal Sekunder (JLS)	1.175	
4797	Jl Sukabumi Lama	Sunggal	Jalan Lokal Sekunder (JLS)	1.464	
4798	Jl Sentosa Ds Puji Mulio	Sunggal	Jalan Lokal Sekunder (JLS)	1.122	
4799	Jl Kongsi Dsn XII	Sunggal	Jalan Lokal Sekunder (JLS)	0.609	
4800	Jl Pendidikan Ds Purwodadi	Sunggal	Jalan Lokal Sekunder (JLS)	2.237	
4801	Jl Datuk	Sunggal	Jalan Lokal Sekunder (JLS)	0.238	
4802	Jl Baru I	Sunggal	Jalan Lokal Sekunder (JLS)	0.094	
4803	Gg Saudara	Sunggal	Jalan Lokal Sekunder (JLS)	0.204	
4804	Jl. Kp. Lama 2	Hampanan Perak	Jalan Lokal Sekunder (JLS)	1.073	
4805	Jl. H. Jainal Abidin	Hampanan Perak	Jalan Lokal Sekunder (JLS)	1.735	
4806	Sp. Waringin - Dsn Waringin Ds. Kota Datar	Hampanan Perak	Jalan Lokal Sekunder (JLS)	0.736	
4807	Jl. H. Hasan Umar Dsn 1	Hampanan Perak	Jalan Lokal Sekunder (JLS)	0.680	
4808	Jl. Imam Abdul	Hampanan Perak	Jalan Lokal Sekunder (JLS)	1.189	
4809	Jl. Darsono	Hampanan Perak	Jalan Lokal Sekunder (JLS)	1.370	
4810	Dusun Blok I - Jl. Karya Bakti Tandem Hilir I	Hampanan Perak	Jalan Lokal Sekunder (JLS)	0.072	
4811	Jl. Serba Guna	Labuhan Deli	Jalan Lokal Sekunder (JLS)	3.022	

No	Nama Ruas	Kecamatan	Kelompok Jaringan Jalan	Panjang Jalan (Km)	Keterangan
4812	Jl. Pinggir Sungai Deli	Labuhan Deli	Jalan Lokal Sekunder (JLS)	1.461	
4813	Jl. Perbatasan I Ds. Sei Jernih	Percut Sei Tuan	Jalan Lokal Sekunder (JLS)	1.948	
4814	Jl. H. Agus Salim Siregar	Percut Sei Tuan	Jalan Lokal Sekunder (JLS)	1.283	
4815	Jl. Kolam	Percut Sei Tuan	Jalan Lokal Sekunder (JLS)	1.285	
4816	Jl. M. Jamil Lubis	Percut Sei Tuan	Jalan Lokal Sekunder (JLS)	1.300	
4817	Psr III Pondok Kebun Ds. Saentis	Percut Sei Tuan	Jalan Lokal Sekunder (JLS)	1.076	
4818	Sp. Lorong Abioso - Lorong Samiaji Ds. Saentis	Percut Sei Tuan	Jalan Lokal Sekunder (JLS)	1.064	
4819	Gg. Sariman Kebun	Percut Sei Tuan	Jalan Lokal Sekunder (JLS)	1.799	
4820	Jl. Sidomulyo (Ds. Tembung - Sei Rotan)	Percut Sei Tuan	Jalan Lokal Sekunder (JLS)	4.442	
4821	Jl. Laksana Ds. Bintang Meriah	Batang Kuis	Jalan Lokal Sekunder (JLS)	0.739	
4822	Jl. Mesjid / Jl. Perbatasan Ds. Bintang Meriah	Batang Kuis	Jalan Lokal Sekunder (JLS)	1.087	
4823	Gg. Baru Ds. Tj. Sari	Batang Kuis	Jalan Lokal Sekunder (JLS)	1.102	
4824	Jl. Mawar Ds. Tj. Sari	Batang Kuis	Jalan Lokal Sekunder (JLS)	1.031	
4825	Jl. Nusa Indah Ds. Tj. Sari	Batang Kuis	Jalan Lokal Sekunder (JLS)	0.532	
4826	Jl. Antara	Lubuk Pakam	Jalan Lokal Sekunder (JLS)	1.605	
4827	Jl. Purwo - Jl. Antara	Lubuk Pakam	Jalan Lokal Sekunder (JLS)	1.032	
4828	Jl. Bersama	Lubuk Pakam	Jalan Lokal Sekunder (JLS)	0.656	
4829	Jl. Tomuan Kp. Kristen	Lubuk Pakam	Jalan Lokal Sekunder (JLS)	1.236	
4830	Jl. T Fahrudin Bawah	Lubuk Pakam	Jalan Lokal Sekunder (JLS)	0.562	
4831	Jl. Tengku Raja Muda	Lubuk Pakam	Jalan Lokal Sekunder (JLS)	1.228	
4832	Jl. Sultan Hasannudin	Lubuk Pakam	Jalan Lokal Sekunder (JLS)	1.361	
4833	Jl. W. R Supratman	Lubuk Pakam	Jalan Lokal Sekunder (JLS)	1.050	
4834	Jl. R.A Kartini	Lubuk Pakam	Jalan Lokal Sekunder (JLS)	1.089	
4835	Jl. Sunda	Lubuk Pakam	Jalan Lokal Sekunder (JLS)	1.012	
4836	Jl. Jati Permai	Lubuk Pakam	Jalan Lokal Sekunder (JLS)	0.481	
4837	Jl. Keluarga	Lubuk Pakam	Jalan Lokal Sekunder (JLS)	0.652	
4838	Jl. BTN 1	Lubuk Pakam	Jalan Lokal Sekunder (JLS)	0.093	
4839	Jl. BTN 3	Lubuk Pakam	Jalan Lokal Sekunder (JLS)	0.233	
4840	Jl. Sempurna	Lubuk Pakam	Jalan Lokal Sekunder (JLS)	0.705	
4841	Jl. Stadion I	Lubuk Pakam	Jalan Lokal Sekunder (JLS)	1.381	
4842	Jl. Dsn Kauman Ds. Karang Anyar	Beringin	Jalan Lokal Sekunder (JLS)	1.260	
4843	Jl. Dsn Jogja Ds. Karang Anyar	Beringin	Jalan Lokal Sekunder (JLS)	2.284	
4844	Gg. Bali Ds. Karang Anyar	Beringin	Jalan Lokal Sekunder (JLS)	3.010	

No	Nama Ruas	Kecamatan	Kelompok Jaringan Jalan	Panjang Jalan (Km)	Keterangan
4845	Jl. Perwira Ds. Karang Anyar	Beringin	Jalan Lokal Sekunder (JLS)	1.288	
4846	Dsn. Cilacap - Psr VI Kuala Namu	Beringin	Jalan Lokal Sekunder (JLS)	3.360	
4847	PW. Asri B. Gg. Rahayu Ds. Sidodadi	Beringin	Jalan Lokal Sekunder (JLS)	0.662	
4848	Jl. Manggis I - Manggis II Ds. Tumpatan	Beringin	Jalan Lokal Sekunder (JLS)	0.444	
4849	Ujung Serdang - Jl. Pekong, Desa Limau Manis - Desa Ujung Serdang	Tanjung Morawa	Jalan Lokal Sekunder (JLS)	3.538	
4850	Gg. Madrasah Desa Telaga Sari	Tanjung Morawa	Jalan Lokal Sekunder (JLS)	0.523	
4851	Jl. Sp. Kongsu (Hairo) Desa Baru	Pancur Batu	Jalan Lokal Sekunder (JLS)	1.773	
4852	Jl. Komplek Dira Desa Tuntungan I	Pancur Batu	Jalan Lokal Sekunder (JLS)	0.292	
4853	Sp. Tj. Gusti - Tj. Gusti Desa Tanjung Gusti	Galang	Jalan Lokal Sekunder (JLS)	1.552	
4854	Ds. Jaharun A Dsn III (Kp. Aceh) Jaharun B Desa Jaharun A	Galang	Jalan Lokal Sekunder (JLS)	2.435	
4855	Jl. Dsn III. Tj. Gusti Desa Tanjung Gusti	Galang	Jalan Lokal Sekunder (JLS)	1.436	
4856	Tj. Gusti - Petanguhan Desa Tanah Merah - Tanjung Gusti - Petanguhan	Galang	Jalan Lokal Sekunder (JLS)	1.842	
4857	Jl. Indah - Pantai Sianipar Desa Patumbak Kampung	Patumbak	Jalan Lokal Sekunder (JLS)	1.317	
4858	Jl Balai Desa (Setia Budi)	Sunggal	Jalan Lokal Sekunder (JLS)	1.301	
4859	Sunggal Kanan - Jl Padi Unggul (Ds Sei Beras Sekata)	Sunggal	Jalan Lokal Sekunder (JLS)	0.915	
4860	Gg. Kelapa Jl. Sekip Desa Sei Mencirim	Sunggal	Jalan Lokal Sekunder (JLS)	0.151	
4861	Sp. Krani Lama - Dsn Karang Luas - Paya Bakung	Hampan Perak	Jalan Lokal Sekunder (JLS)	6.438	
4862	Jl. Pak Usnan Dsn I Desa Hampan Perak	Hampan Perak	Jalan Lokal Sekunder (JLS)	1.133	
4863	Jl. Pasar I Skip Desa Klambir V Kebun	Hampan Perak	Jalan Lokal Sekunder (JLS)	1.355	
4864	Hamidin Aman Desa Percut	Percut Sei Tuan	Jalan Lokal Sekunder (JLS)	1.118	
4865	Jl. Persatuan Dsn II Desa Kolam	Percut Sei Tuan	Jalan Lokal Sekunder (JLS)	0.484	
4866	Jl. Swadaya Kebun (Ds. Sampali) Desa Sampali	Percut Sei Tuan	Jalan Lokal Sekunder (JLS)	3.277	
4867	Jl. Pendidikan Desa Paya Gambar	Batang Kuis	Jalan Lokal Sekunder (JLS)	0.883	
4868	Jl. Gereja Desa Pagar Jati	Lubuk Pakam	Jalan Lokal Sekunder (JLS)	0.593	
4869	Jl. Dusun Serdang Desa Suka Mandi Hulu	Pagar Merbau	Jalan Lokal Sekunder (JLS)	1.564	
4870	Jl. Mahoni Desa Mulyo Rejo	Sunggal	Jalan Lokal Sekunder (JLS)	0.418	
4871	Jl. Pesantren	Sunggal	Jalan Lokal Sekunder (JLS)	0.533	
4872	Jl. Kedaung	Sunggal	Jalan Lokal Sekunder (JLS)	0.274	
4873	Jl. SMA Negeri 2	Tanjung Morawa	Jalan Lokal Sekunder (JLS)	0.497	
4874	Jl. Perbatasan Dsn V	Percut Sei Tuan	Jalan Lokal Sekunder (JLS)	0.373	
4875	Jl. Dusun V Ujung Rambe	Bangun Purba	Jalan Lokal Sekunder (JLS)	1.570	
4876	Jl. Pertanian Dsn II Ujung Rambe	Bangun Purba	Jalan Lokal Sekunder (JLS)	0.718	
4877	Jl. Baru Titi Besi-Bandar Kuala	Galang	Jalan Lokal Sekunder (JLS)	1.671	

No	Nama Ruas	Kecamatan	Kelompok Jaringan Jalan	Panjang Jalan (Km)	Keterangan
4878	Jl. SDN Siguci Beranti	STM Hilir	Jalan Lokal Sekunder (JLS)	0.292	
4879	Jl. Paluh 80	Percut Sei Tuan	Jalan Lokal Sekunder (JLS)	2.200	
4880	Jl. Paluh 80 Sesi II	Percut Sei Tuan	Jalan Lokal Sekunder (JLS)	2.175	
4881	Jl. Paluh Panglima	Percut Sei Tuan	Jalan Lokal Sekunder (JLS)	4.130	
4882	Jl. Inpres	Percut Sei Tuan	Jalan Lokal Sekunder (JLS)	2.377	
4883	Jl. Paluh Putri	Percut Sei Tuan	Jalan Lokal Sekunder (JLS)	1.364	
4884	Jl. Mawar Dsn II Denai Lama	Pantai Labu	Jalan Lokal Sekunder (JLS)	0.189	
4885	Jl. Sekretaris	Lubuk Pakam	Jalan Lokal Sekunder (JLS)	0.732	
4886	Antara - Komp. Yuki (Persatuan)	Hampanan Perak	Jalan Lokal Sekunder (JLS)	1.565	
4887	jl. barokah	Labuhan Deli	Jalan Lokal Sekunder (JLS)	1.200	
4888	Dusun IV DESA SIALANG	Bangun Purba	Jalan Lokal Sekunder (JLS)	0.302	
4889	Jl. Diponegoro	Beringin	Jalan Lokal Sekunder (JLS)	0.468	
4890	Jl. Gg. Mupakat	Beringin	Jalan Lokal Sekunder (JLS)	0.473	
4891	Jl. Wakaf	Beringin	Jalan Lokal Sekunder (JLS)	0.720	
4892	Jl. Siyung Wanara	Percut Sei Tuan	Jalan Lokal Sekunder (JLS)	1.037	
4893	Jl. Mulya	Percut Sei Tuan	Jalan Lokal Sekunder (JLS)	0.392	
4894	Jl. Watas/Kasibel	Percut Sei Tuan	Jalan Lokal Sekunder (JLS)	0.541	
4895	Jl. Keluarga / Gg. Belimbing	Galang	Jalan Lokal Sekunder (JLS)	0.095	
4896	Jl. Tanah Merah - Tg. Gusti / Gg. Apel	Galang	Jalan Lokal Sekunder (JLS)	0.442	
4897	Jl. Haji	Galang	Jalan Lokal Sekunder (JLS)	0.364	
4898	Jl. Flamboyan	Pagar Merbau	Jalan Lokal Sekunder (JLS)	0.286	
4899	Dusun Lestari II Ds. Tanjung Mulia	Pagar Merbau	Jalan Lokal Sekunder (JLS)	1.425	
4900	Jl. Mangga I dan II	Patumbak	Jalan Lokal Sekunder (JLS)	0.128	
4901	Jl. Pendapatan I	Patumbak	Jalan Lokal Sekunder (JLS)	0.185	
4902	Jl. Protokol	Galang	Jalan Lokal Sekunder (JLS)	4.906	
4903	Jl. Jeruk	Percut Sei Tuan	Jalan Lokal Sekunder (JLS)	1.420	
4904	Jl. Randu	Percut Sei Tuan	Jalan Lokal Sekunder (JLS)	2.282	
4905	Jl. Trimulyo	Percut Sei Tuan	Jalan Lokal Sekunder (JLS)	0.600	
4906	Rumah Gerat - Namo Pinag	Namorambe	Jalan Lokal Sekunder (JLS)	1.063	
4907	Dusun XV	Hampanan Perak	Jalan Lokal Sekunder (JLS)	2.200	
4908	Jl. Purwodadi II	Pagar Merbau	Jalan Lokal Sekunder (JLS)	0.740	
4909	Dusun III	Sibolangit	Jalan Lokal Sekunder (JLS)	3.200	
4910	Jl. Spoor	Lubuk Pakam	Jalan Lokal Sekunder (JLS)	1.096	

No	Nama Ruas	Kecamatan	Kelompok Jaringan Jalan	Panjang Jalan (Km)	Keterangan
4911	Jl. Balai Adat Desa Sampali Desa Sampali	Percut Sei Tuan	Jalan Lokal Sekunder (JLS)	0.950	
4912	Jl. Deli	Percut Sei Tuan	Jalan Lokal Sekunder (JLS)	0.400	
4913	Jl. Desa Gunung Meriah	Gunung Meriah	Jalan Lokal Sekunder (JLS)	0.247	
4914	Jl. Persatuan 1	Labuhan Deli	Jalan Lokal Sekunder (JLS)	0.425	
4915	Jl. Truno Joyo Desa Cinta Rakyat	Percut Sei Tuan	Jalan Lokal Sekunder (JLS)	0.470	
4916	Jl. Siliwangi Ds Cinta Rakyat	Percut Sei Tuan	Jalan Lokal Sekunder (JLS)	0.125	
4917	Jl. Dusun II Gg. Dahlia Jaharun A	Galang	Jalan Lokal Sekunder (JLS)	0.466	
4918	Jl. Desa Bandar Kuala Dusun I	Galang	Jalan Lokal Sekunder (JLS)	0.755	
4919	Jl. Sei Birik Birik Desa Gunung Tinggi	Pancur Batu	Jalan Lokal Sekunder (JLS)	0.930	
4920	Jl. Patok Desa Klumpang Kebun	Hamparan Perak	Jalan Lokal Sekunder (JLS)	0.190	
4921	Jl. Tiang Layar Desa Tiang Layar	Pancur Batu	Jalan Lokal Sekunder (JLS)	1.470	

BUPATI DELI SERDANG

ttd

ASHARI TAMBUNAN

Salinan sesuai dengan aslinya
KEPALA BAGIAN HUKUM



ERA PERMATA SARI, SH, MM
NIP. 1910223 199503 2 003

LAMPIRAN III
 PERATURAN DAERAH KABUPATEN DELI SERDANG
 NOMOR 1 TAHUN 2021
 TENTANG RENCANA TATA RUANG WILAYAH KABUPATEN
 DELI SERDANG TAHUN 2021-2041

TABEL DAERAH IRIGASI KABUPATEN DELI SERDANG

No	Daerah Irigasi	Luas (Ha)	Lokasi	Sumber	Keterangan
Kewenangan Kabupaten					
1	D.I Amplas	295,00	Percut Sei Tuan	Air permukaan	Permen PUPR No 14 Thn 2015
2	D.I Bandar Dolok	344,19	Pagar Merbau	Air permukaan	Permen PUPR No 14 Thn 2015
3	D.I Bandar Labuhan	651,22	Tanjung Morawa	Air permukaan	Permen PUPR No 14 Thn 2015
4	D.I Kelahun Pinang	5,34	Kutalimbaru	Air permukaan	Permen PUPR No 14 Thn 2015
5	D.I Lau Simeme	30,09	Namo Rambe	Air permukaan	Permen PUPR No 14 Thn 2015
6	D.I Naga Timbul	277,97	Tanjung Morawa	Air permukaan	Permen PUPR No 14 Thn 2015
7	D.I Namu Batang	5,33	NamoRambe	Air permukaan	Permen PUPR No 14 Thn 2015
8	D.I Paya Bakung 1	103,86	Hamparan Perak	Air permukaan	Permen PUPR No 14 Thn 2015
9	D.I PayaBakung 2	126,14	Hamparan Perak	Air permukaan	Permen PUPR No 14 Thn 2015
10	D.I Paya Bakung 3	171,07	Hamparan Perak	Air permukaan	Permen PUPR No 14 Thn 2015
11	D.I Paya Bakung 4	64,19	Hamparan Perak	Air permukaan	Permen PUPR No 14 Thn 2015
12	D.I Penara	339,57	Tanjung Morawa	Air permukaan	Permen PUPR No 14 Thn 2015
13	D.I Perbarakan	425,69	Lubuk Pakam	Air permukaan	Permen PUPR No 14 Thn 2015
14	D.I Serdang	239,90	Pantai Labu	Air permukaan	Permen PUPR No 14 Thn 2015 - Program DI. Serdang (BWS)
15	D.I Sibolangit	8,66	Sibolangit	Air permukaan	Permen PUPR No 14 Thn 2015
16	D.I Wonosari	388,34	Tanjung Morawa	Air permukaan	Permen PUPR No 14 Thn 2015
17	D.I Aji Baho	41,99	Biru Biru	Air permukaan	Permen PUPR No 14 Thn 2015
18	D.I Aras Kabu	316,68	Beringin	Air permukaan	Permen PUPR No 14 Thn 2015 - Program DI. Serdang (BWS)
19	D.I Bangun Mulia	93,86	Sunggal	Air permukaan	Permen PUPR No 14 Thn 2015
20	D.I BatangKuis	755,09	Batang Kuis	Air permukaan	Permen PUPR No 14 Thn 2015 - Program DI. Serdang (BWS)
21	D.I Batu Gemuk	26,44	Namo Rambe	Air permukaan	Permen PUPR No 14 Thn 2015
22	D.I Batu Sianggehen	21,31	Sibolangit	Air permukaan	Permen PUPR No 14 Thn 2015
23	D.I Bengkurung	5,85	Sibolangit	Air permukaan	Permen PUPR No 14 Thn 2015
24	D.I Bintang Meriah 1	36,64	Stm Hilir	Air permukaan	Permen PUPR No 14 Thn 2015
25	D.I Bintang Meriah 2	14,91	Stm Hilir	Air permukaan	Permen PUPR No 14 Thn 2015

No	Daerah Irigasi	Luas (Ha)	Lokasi	Sumber	Keterangan
26	D.I Buluh Awar	11,98	Sibolangit	Air permukaan	Permen PUPR No 14 Thn 2015
27	D.I Buluh Nipes	35,30	BiruBiru	Air permukaan	Permen PUPR No 14 Thn 2015
28	D.I Durian	651,33	Pantai Labu	Air permukaan	Permen PUPR No 14 Thn 2015 - Program DI. Serdang (BWS)
29	D.I Gunung Meriah	16,03	Gunung Meriah	Air permukaan	Permen PUPR No 14 Thn 2015
30	D.I Gunung Pangribuan	29,84	Gunung Meriah	Air permukaan	Permen PUPR No 14 Thn 2015
31	D.I Gunung Rintih	4,34	Stm Hilir	Air permukaan	Permen PUPR No 14 Thn 2015
32	D.I Gunung Sinembah	16,60	Gunung Meriah	Air permukaan	Permen PUPR No 14 Thn 2015
33	D.I Huta Bayu	66,10	Gunung Meriah	Air permukaan	Permen PUPR No 14 Thn 2015
34	D.I Jaharun A	58,14	Galang	Air permukaan	Permen PUPR No 14 Thn 2015
35	D.I Jaharun B	33,42	Galang	Air permukaan	Permen PUPR No 14 Thn 2015
36	D.I Jati Baru	123,60	Pagar Merbau	Air permukaan	Permen PUPR No 14 Thn 2015
37	D.I Johar Baru	66,94	Galang	Air permukaan	Permen PUPR No 14 Thn 2015
38	D.I Kampung Melayu	103,10	Pantai Labu	Air permukaan	Permen PUPR No 14 Thn 2015
39	D.I Kampung Merdeka	30,48	Kutalimbaru	Air permukaan	Permen PUPR No 14 Thn 2015
40	D.I Kelapa I	24,46	Galang	Air permukaan	Permen PUPR No 14 Thn 2015
41	D.I Kolam	202,28	Percut Sei Tuan	Air permukaan	Permen PUPR No 14 Thn 2015
42	D.I Kota Datar	216,08	Hampan Perak	Air permukaan	Permen PUPR No 14 Thn 2015
43	D.I Kota Rantang	451,04	Hampan Perak	Air permukaan	Permen PUPR No 14 Thn 2015
44	D.I Kotangan	27,88	Galang	Air permukaan	Permen PUPR No 14 Thn 2015
45	D.I Kubah Sentang	255,24	Pantai Labu	Air permukaan	Permen PUPR No 14 Thn 2015 - Program DI. Serdang (BWS)
46	D.I Lantasan Baru	71,92	Patumbak	Air permukaan	Permen PUPR No 14 Thn 2015
47	D.I Mba Ruai	47,01	Biru Biru	Air permukaan	Permen PUPR No 14 Thn 2015
48	D.I Namu Pakam	13,85	Namu Rambe	Air permukaan	Permen PUPR No 14 Thn 2015
49	D.I Namu Suro Baru	11,64	Biru Biru	Air permukaan	Permen PUPR No 14 Thn 2015
50	D.I Namoriam	1,16	Pancur Batu	Air permukaan	Permen PUPR No 14 Thn 2015
51	D.I Paluh Kemiri	98,55	Lubuk Pakam	Air permukaan	Permen PUPR No 14 Thn 2015
52	D.I Paluh Manan	56,45	Hampan Perak	Air permukaan	Permen PUPR No 14 Thn 2015
53	D.I Paya Itik	63,12	Galang	Air permukaan	Permen PUPR No 14 Thn 2015
54	D.I Pematang Biara	460,34	Pantai Labu	Air permukaan	Permen PUPR No 14 Thn 2015 - Program DI. Serdang (BWS)
55	D.I PematangJohar	259,22	Labuhan Deli	Air permukaan	Permen PUPR No 14 Thn 2015
56	D.I Petanguhan	127,38	Galang	Air permukaan	Permen PUPR No 14 Thn 2015
57	D.I Petumbukan	88,51	Galang	Air permukaan	Permen PUPR No 14 Thn 2015
58	D.I Rumah Pil Pil	13,80	Sibolangit	Air permukaan	Permen PUPR No 14 Thn 2015
59	D.I Rumah Rih	35,20	Stm Hulu	Air permukaan	Permen PUPR No 14 Thn 2015
60	D.I Rumah Sumbul	39,93	Stm Hulu	Air permukaan	Permen PUPR No 14 Thn 2015
61	D.I Sala Bulan	5,36	Sibolangit	Air permukaan	Permen PUPR No 14 Thn 2015

No	Daerah Irigasi	Luas (Ha)	Lokasi	Sumber	Keterangan
62	D.I Serba Jadi 1	146,13	Sunggal	Air permukaan	Permen PUPR No 14 Thn 2015
63	D.I Serbajadi 2	36,77	Sunggal	Air permukaan	Permen PUPR No 14 Thn 2015
64	D.I Sikeben	27,34	Sibolangit	Air permukaan	Permen PUPR No 14 Thn 2015
65	D.I Suka Raya	53,23	Pancur Batu	Air permukaan	Permen PUPR No 14 Thn 2015
66	D.I Suka Rende	113,12	Kutalimbaru	Air permukaan	Permen PUPR No 14 Thn 2015
67	D.I Sumber Mulyo Rejo	306,81	Sunggal	Air permukaan	Permen PUPR No 14 Thn 2015
68	D.I Talun Kenas	8,57	StmHilir	Air permukaan	Permen PUPR No 14 Thn 2015
69	D.I Tandem Hilir 2	552,38	Hampan Perak	Air permukaan	Permen PUPR No 14 Thn 2015
70	D.I Tjg. Garbus Kampung	42,84	Pagar Merbau	Air permukaan	Permen PUPR No 14 Thn 2015
71	D.I Tanjung Mulia Baru	63,72	Tanjung Morawa	Air permukaan	Permen PUPR No 14 Thn 2015
72	D.I Tanjung Mulia Lama	172,93	Tanjung Morawa	Air permukaan	Permen PUPR No 14 Thn 2015
73	D.I Tanjung Selamat	11,30	Namo Rambe	Air permukaan	Permen PUPR No 14 Thn 2015
74	D.I Tanjung Siporkis	3,63	Galang	Air permukaan	Permen PUPR No 14 Thn 2015
75	D.I TelagaTujuh	294,58	Labuhan Deli	Air permukaan	Permen PUPR No 14 Thn 2015
76	D.I Teratak	20,25	Stm Hulu	Air permukaan	Permen PUPR No 14 Thn 2015
77	D.I Tiga Juhar	33,47	Stm Hulu	Air permukaan	Permen PUPR No 14 Thn 2015
78	D.I Tumpatan Nibung	112,24	Beringin	Air permukaan	Permen PUPR No 14 Thn 2015 - Program DI. Serdang (BWS)
79	D.I Ujung Labuhan	44,00	Namo Rambe	Air permukaan	Permen PUPR No 14 Thn 2015
80	D.I Ujung Rambe	37,66	Bangun Purba	Air permukaan	Permen PUPR No 14 Thn 2015
81	D.I Urug Sigedang	18,72	Biru Biru	Air permukaan	Permen PUPR No 14 Thn 2015
82	D.I Bukum 1	51,78	Sibolangit	Air permukaan	Permen PUPR No 14 Thn 2015 - Kawasan HutanProduksi
83	D.I Bukum 2	6,67	Sibolangit	Air permukaan	Permen PUPR No 14 Thn 2015 - Kawasan Hutan Produksi
84	D.I Bukum 3	3,38	Sibolangit	Air permukaan	Permen PUPR No 14 Thn 2015 - Kawasan Hutan Produksi
85	D.I Liang Pematang	10,20	Stm Hulu	Air permukaan	Permen PUPR No 14 Thn 2015 - Kawasan Hutan Lindung
86	D.I Negeri Gugung	7,17	Sibolangit	Air permukaan	Permen PUPR No 14 Thn 2015 - Kawasan Hutan Lindung
87	D.I Rumah Kinangkung	20,10	Sibolangit	Air permukaan	Permen PUPR No 14 Thn 2015 - Kawasan Hutan Lindung
88	D.I Suka Maju	4,18	Sibolangit	Air permukaan	Permen PUPR No 14 Thn 2015 - Kawasan Hutan Produksi
89	D.I Tanjung Beringin	1,71	Sibolangit	Air permukaan	Permen PUPR No 14 Thn 2015 - Kawasan Hutan Lindung
90	D.I Aran Dalu	209,68	Hampan Perak	Air permukaan	Usulan Daerah Irigasi Baru
91	D.I Biru Biru	47,09	Biru Biru	Air permukaan	Usulan Daerah Irigasi Baru
92	D.I Namu Mirik	26,34	Kutalimbaru	Air permukaan	Usulan Daerah Irigasi Baru

No	Daerah Irigasi	Luas (Ha)	Lokasi	Sumber	Keterangan
93	D.I Sari Laba Jae	20,44	Biru Biru	Air permukaan	Usulan Daerah Irigasi Baru
94	D.I Sayum Sabah	2,59	Sibolangit	Air permukaan	Usulan Daerah Irigasi Baru
95	D.I Ujung Serdang	45,98	TanjungMorawa	Air permukaan	Usulan Daerah Irigasi Baru
96	D.I Mardinding	14,76	Biru Biru	Air permukaan	Usulan Daerah Irigasi Baru - Kawasan Hutan Produksi
97	D.I Penungkiren	4,77	StmHilir	Air permukaan	Usulan Daerah Irigasi Baru - Kawasan Hutan Produksi
98	D.I Rambai	9,67	StmHilir	Air permukaan	Usulan Daerah Irigasi Baru - Kawasan Hutan Produksi
99	D.I Suka Makmur	16,12	Kutalimbaru	Air permukaan	Usulan Daerah Irigasi Baru - Kawasan Hutan Produksi
100	D.I Cinta Rakyat	9,80	Sibolangit	Air permukaan	Usulan Daerah Irigasi Baru - Kawasan Hutan Produksi
101	D.I Gunung Simempar	8,01	GunungMeriah	Air permukaan	Usulan Daerah Irigasi Baru
102	D.I Naga Rejo	89,12	Galang	Air permukaan	Usulan Daerah Irigasi Baru
103	D.I Paya Itik 2	10,93	Galang	Air permukaan	Usulan Daerah Irigasi Baru
104	D.I Kuta Mbelin	13,77	STM Hilir	Air Permukaan	Usulan Daerah Irigasi Baru
105	D.I Belabon		PancurBatu	Air permukaan	Permen PUPR No 14 Thn 2015 - TidakAktif
106	D.I Durin Sirunggun		Sibolangit	Air permukaan	Permen PUPR No 14 Thn 2015 - TidakAktif
107	D.I Kulasar		Bangun Purba	Air permukaan	Permen PUPR No 14 Thn 2015 - TidakAktif
108	D.I Kuta Jurung		Stm Hilir	Air permukaan	Permen PUPR No 14 Thn 2015 - TidakAktif
109	D.I Lau Bekeri		Sunggal	Air permukaan	Permen PUPR No 14 Thn 2015 - TidakAktif
110	D.I Lau Kelumat		Kutalimbaru	Air permukaan	Permen PUPR No 14 Thn 2015 - TidakAktif
111	D.I Marjanji Tongah		GunungMeriah	Air permukaan	Permen PUPR No 14 Thn 2015 - TidakAktif
112	D.I Namo Bintang		Kutalimbaru	Air permukaan	Permen PUPR No 14 Thn 2015 - TidakAktif
113	D.I Sei Kaheng		Percut Sei Tuan	Air permukaan	Permen PUPR No 14 Thn 2015 - TidakAktif
114	D.I Sigara Gara		<u>Patumbak</u>	Air permukaan	Permen PUPR No 14 Thn 2015 - TidakAktif
115	D.I TiangLayar		PancurBatu	Air permukaan	Permen PUPR No 14 Thn 2015 - TidakAktif

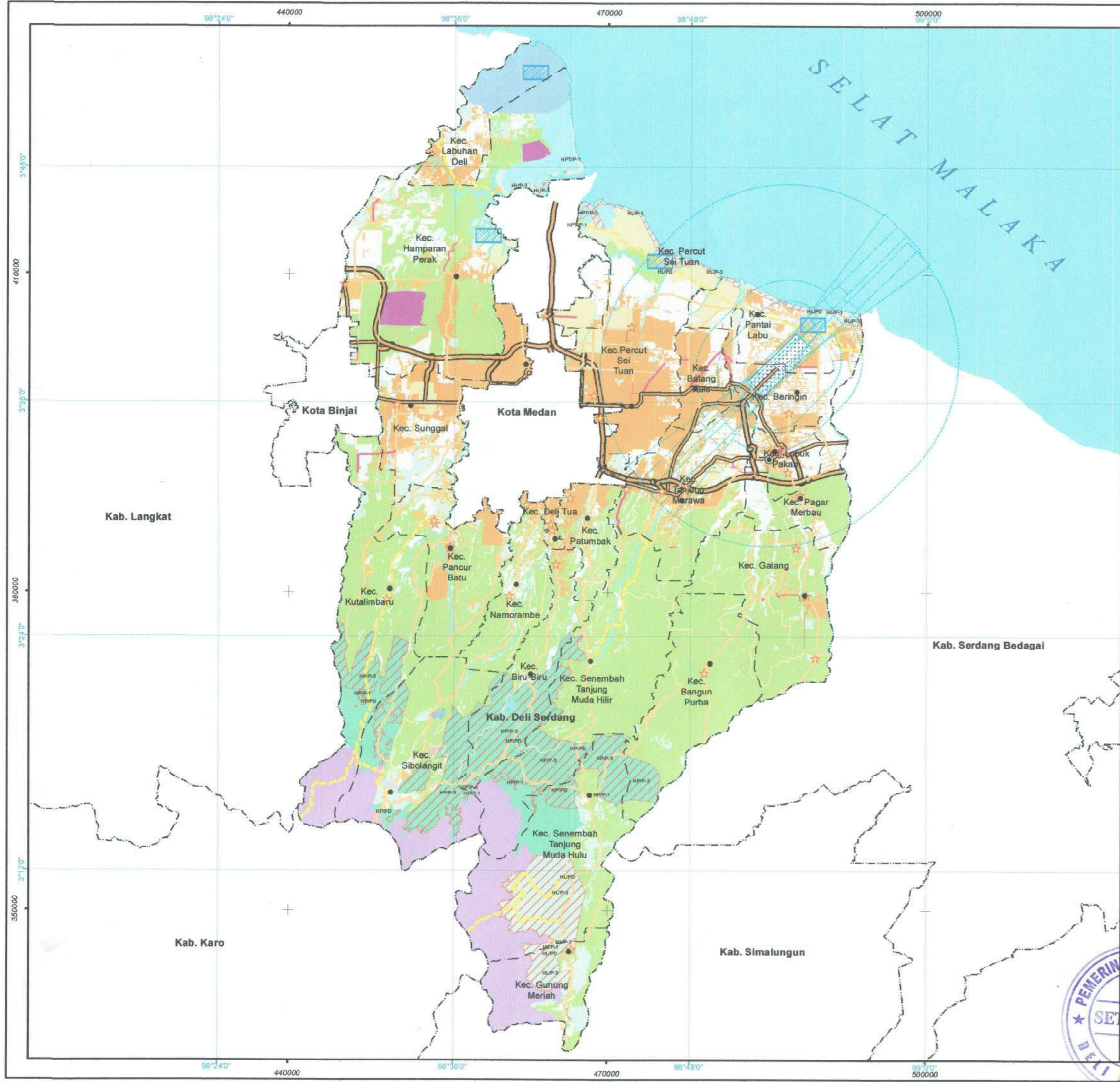
No	Daerah Irigasi	Luas (Ha)	Lokasi	Sumber	Keterangan
116	D.I Gunung Manumpak		Stm Hulu	Air permukaan	Permen PUPR No 14 Thn 2015 - TidakAktif
117	D.I Batu Mbelin		Sibolangit	Air permukaan	Permen PUPR No 14 Thn 2015 - TidakAktif
118	D.I Kotasari		Galang	Air permukaan	Permen PUPR No 14 Thn 2015 - TidakAktif
119	D.I Pisang Pala		Galang	Air permukaan	Permen PUPR No 14 Thn 2015 - TidakAktif

BUPATI DELI SERDANG

ttd

ASHARI TAMBUNAN





PEMERINTAH KABUPATEN DELI SERDANG
LAMPIRAN IV PERATURAN DAERAH KABUPATEN DELI SERDANG NO 1 TAHUN 2021
TENTANG
RENCANA TATA RUANG WILAYAH KABUPATEN DELI SERDANG TAHUN 2021 - 2041

PETA RENCANA POLA RUANG

SKALA 1:350.000

Proyeksi : Transverse Mercator
 Sistem Grid : Grid Geografi dan Grid Universal Transverse Mercator
 Datum Horizontal : WGS84 - Zone 47N

DIAGRAM LOKASI

KETERANGAN

IBUKOTA PEMERINTAHAN	SISTEM JARINGAN JALAN
● Ibukota Kabupaten	— Jalan Arteri Primer
● Ibukota Kecamatan	— Jalan Kolektor Primer
BATAS ADMINISTRASI	— Jalan Kolektor Sekunder
--- Batas Kabupaten/Kota	— Jalan Lokal Primer
--- Batas Kecamatan	— Jalan Lokal Sekunder
PERAIRAN	— Jalan Lingkungan Primer
— Garis Pantai	— Jalan Lingkungan Sekunder
— Badan Air	— Jalan Strategis
POLA RUANG	— Jalan Tol
Kawasan Peruntukan Lindung	Kawasan Peruntukan Budi Daya
Kawasan yang Memberikan Perlindungan terhadap Kawasan Bawahannya	Kawasan Hutan Produksi
— Kawasan Hutan Lindung	— Kawasan Hutan Produksi Terbatas
— Kawasan Hutan Lindung / Kawasan Pemukiman Perdesaan	— Kawasan Hutan Produksi Terbatas / Kawasan Tanaman Pangan
— Kawasan Hutan Lindung / Kawasan Tanaman Pangan	— Kawasan Hutan Produksi Terbatas / Kawasan Perkebunan
— Kawasan Hutan Lindung / Kawasan Perkebunan	— Kawasan Hutan Produksi Tetap / Kawasan Pemukiman Perdesaan
Kawasan Perlindungan Setempat	— Kawasan Hutan Produksi Tetap / Kawasan Tanaman Pangan
— Sempadan Sungai	— Kawasan Hutan Produksi Tetap / Kawasan Perkebunan
— Kawasan Sekitar Danau atau Waduk	Kawasan Pertanian
Kawasan Konservasi	— Kawasan Tanaman Pangan
Kawasan Suaka Alam	— Kawasan Hortikultura
— Kawasan Suaka Alam	— Kawasan Perkebunan
— Cagar Alam	Kawasan Peruntukan Industri
— Suaka Margasatwa	— Kawasan Peruntukan Industri
Kawasan yang Memberikan Perlindungan terhadap Air Tanah	Kawasan Permukiman
Kawasan Pelestarian Alam (KPA)	— Kawasan Permukiman Perkotaan
— Taman Hutan Raya	— Kawasan Permukiman Perdesaan
— Taman Wisata Alam	Kawasan Transportasi
Kawasan Lindung Geologi	— Kawasan Transportasi
— Kawasan Imbuhan Air Tanah	Kawasan Perikanan
	— Kawasan Perikanan
	Kawasan Pertahanan dan Keamanan
	— Kawasan Pertahanan dan Keamanan
	— Kawasan Pertahanan dan Keamanan

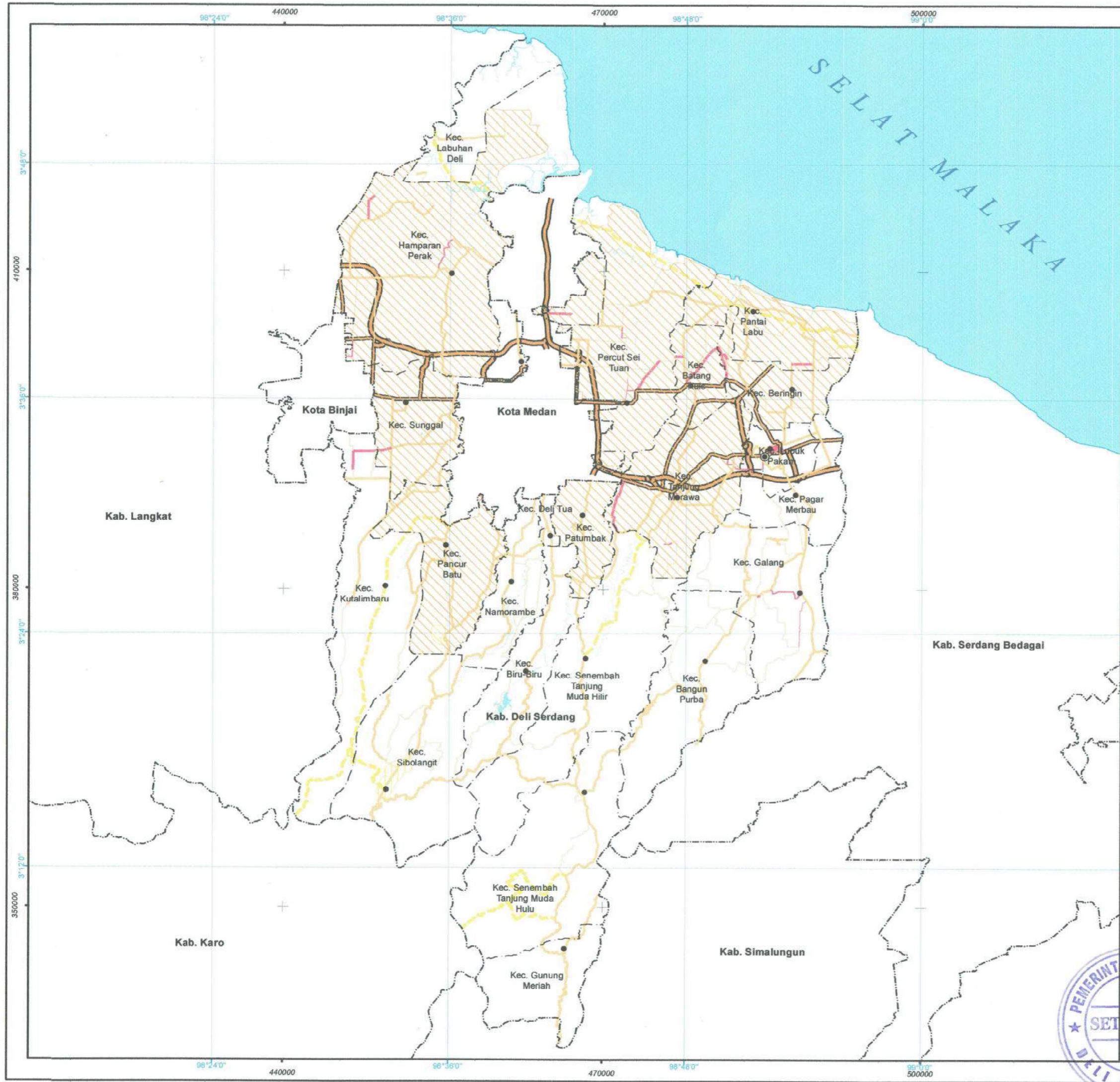
SUMBER DATA :
 - Data Dasar: Data Bumi Indonesia (RBI) Skala 1:50.000 Tahun 2017 dan Citra Satelit Spot 6 Tahun 2019
 - Peraturan Daerah Kabupaten Deli Serdang No. 08/Perda/2019 tentang Pengembangan Pengkawasan Kawasan Hutan Provinsi Sumatera Utara
 - Peraturan Daerah Kabupaten Deli Serdang No. 06/Perda/2007 tentang Batas Daerah Kabupaten Deli Serdang dengan Kabupaten Serdang Bedagai
 - Peraturan Daerah Kabupaten Deli Serdang No. 07/Perda/2014 tentang Batas Daerah Kabupaten Deli Serdang dengan Kota Binjai
 - Peraturan Daerah Kabupaten Deli Serdang No. 08/Perda/2014 tentang Batas Daerah Kabupaten Deli Serdang dengan Kabupaten Langkat

KETERANGAN :
 - Data belum diatur berdasarkan peraturan, masih bersifat indikatif dan bukan merupakan referensi resmi balas administrasi

Galian sesuai dengan aslinya
 KERAJAAN RI KABUPATEN DELI SERDANG

BUPATI DELI SERDANG
 ttd
ASHARI TAMBUNAN

ERA PERMATA SARI, SH, M.P.
 NIP. 197202311995032003





PEMERINTAH KABUPATEN DELI SERDANG
LAMPIRAN V PERATURAN DAERAH KABUPATEN DELI SERDANG NO 1 TAHUN 2021
TENTANG
RENCANA TATA RUANG WILAYAH KABUPATEN DELI SERDANG TAHUN 2021 - 2041

PETA RENCANA KAWASAN STRATEGIS



SKALA 1:350.000

Proyeksi : Transverse Mercator
 Sistem Grid : Grid Geografi dan Grid Universal Transverse Mercator
 Datum Horizontal : WGS84 - Zone 47N

DIAGRAM LOKASI



KETERANGAN

IBUKOTA PEMERINTAHAN

- Ibukota Kabupaten
- Ibukota Kecamatan

BATAS ADMINISTRASI

- Batas Kabupaten/Kota
- Batas Kecamatan

PERAIRAN

- Garis Pantai
- Badan Air

SISTEM JARINGAN JALAN

- Jalan Arteri Primer
- Jalan Kolektor Primer
- Jalan Kolektor Sekunder
- Jalan Lokal Primer
- Jalan Lokal Sekunder
- Jalan Lingkungan Primer
- Jalan Lingkungan Sekunder
- Jalan Strategis
- Jalan Tol

KAWASAN STRATEGIS KABUPATEN

- KSK Pertumbuhan Ekonomi
- KSK Sosial dan Budaya
- KSK Fungsi dan Daya Dukung Lingkungan Hidup

SUMBER DATA :
 1. Peta Dasar Rupa Bumi Indonesia (RBI) Skala 1:50.000 Tahun 2017 dan Citra Satelit Spot 6 Tahun 2019
 2. SK Menteri No. 8088/MenHK-PK/TKU/PLA.2/11/2019 tentang Pengembangan Pengukuran Kawasan Hutan Provinsi Sumatera Utara
 3. Peraturan Daerah No. 29 Tahun 2007 tentang Batas Daerah Kabupaten Deli Serdang dengan Kabupaten Serdang Bedagai
 4. Peraturan Daerah No. 47 Tahun 2014 tentang Batas Daerah Kabupaten Deli Serdang dengan Kota Binjai
 5. Peraturan Daerah No. 48 Tahun 2014 tentang Batas Daerah Kabupaten Deli Serdang dengan Kabupaten Langkat

KETERANGAN :
 - Garis batas administratif yang belum diatur berdasarkan peraturan, masih bersifat indikatif dan bukan merupakan referensi resmi batas administratif

Salinan sesuai dengan aslinya
REPLA BAGIAN BUKU SETDAKAB DELI SERDANG

BUPATI DELI SERDANG
ttd
ASHARI TAMBUNAN

ERA PERMATA SARI, SH, MM
NIP.192102211996032003



NO	PROGRAM UTAMA	LOKASI	BESARAN (000.000)	SUMBER DANA	INSTANSI PELAKSANA	WAKTU PELAKSANAAN							
						PJM 1					PJM 2	PJM 3	PJM 4
						2021	2022	2023	2024	2025			
B.	PERWUJUDAN POLA RUANG												
1.	Perwujudan Kawasan Lindung												
	Kawasan yang memberikan												
	1.1. Perlindungan Terhadap Kawasan Bawahannya												
	- Mempertegas Batas-Batas Kawasan Hutan Lindung Serta Memberikan Batasan Fisik Pada Kawasan Hutan Lindung	Kec. Gunung Meriah, Kec. STM Hulu, Kec. Hamparan Perak, Kec. Percut Sei Tuan, Kec. Pantai Labu		APBD	Dinas Kehutanan Prov.								
	- Pembangunan Jalan Inspeksi Dalam rangka Mempermudah Kegiatan Pengawasan dan Pengendalian Kawasan Hutan Lindung	Kec. Gunung Meriah, Kec. STM Hulu, Kec. Hamparan Perak, Kec. Percut Sei Tuan, Kec. Pantai Labu		APBD	Dinas Kehutanan Prov.								

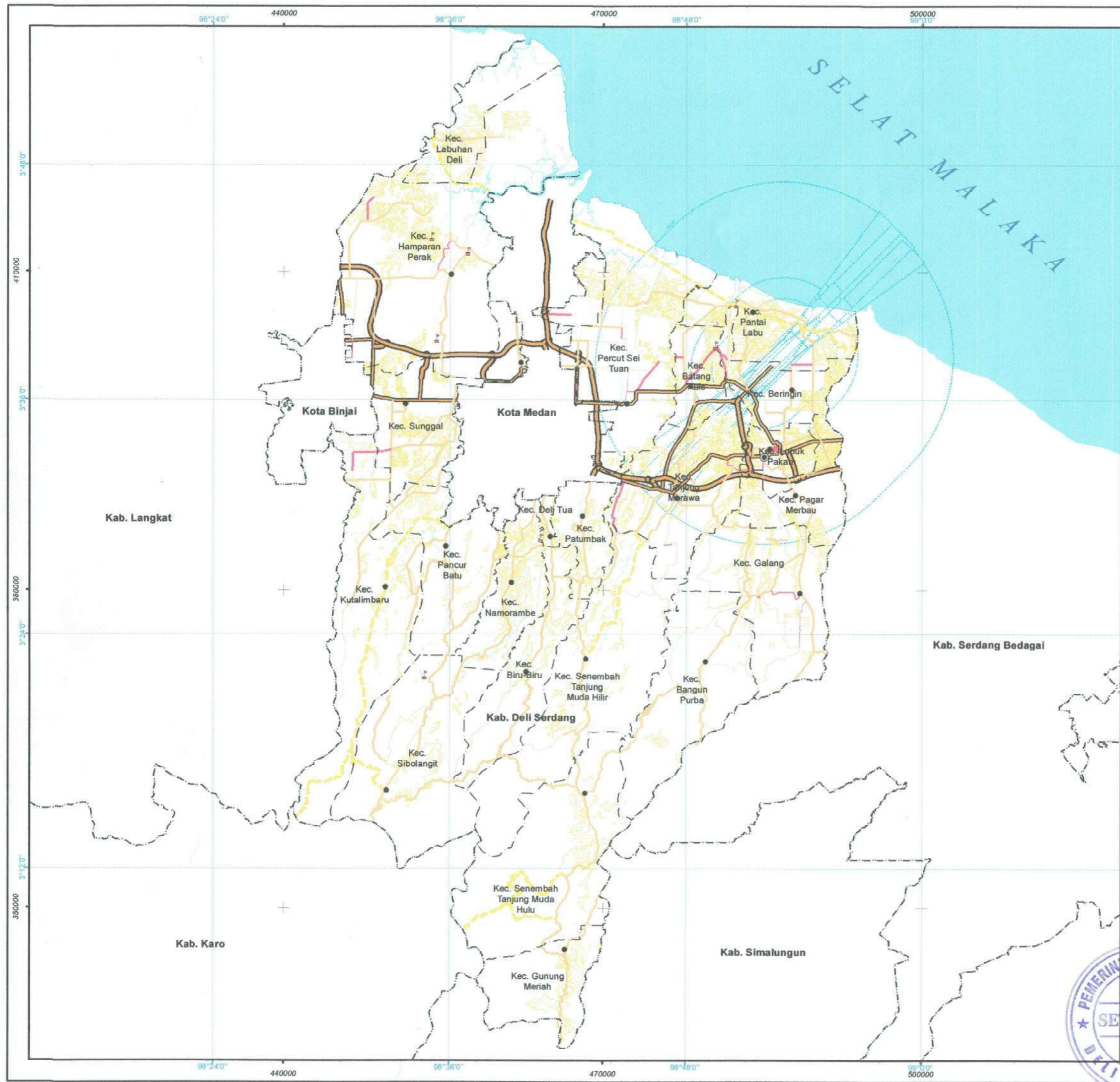
NO	PROGRAM UTAMA	LOKASI	BESARAN (000.000)	SUMBER DANA	INSTANSI PELAKSANA	WAKTU PELAKSANAAN							
						PJM 1					PJM 2	PJM 3	PJM 4
						2021	2022	2023	2024	2025			
	Pengembangan kawasan pendidikan di Kecamatan Percut Sei Tuan dan Kecamatan Pancur Batu	Kec. Percut Sei Tuan dan Kec. Pancur Batu		APBD, Swasta	Bappeda, Dinas PUPR								
2.	Sosial Budaya												
	Pengembangan kawasan pusat sosial dan budaya di Kecamatan Lubuk Pakam	Kec. Lubuk Pakam		APBD, Swasta	Bappeda, Dinas PUPR								
	Pengembangan kawasan situs putri hijau di Kecamatan Deli Tua dan Kecamatan Namorambe	Kec. Deli Tua dan Kec. Namorambe		APBD, Swasta	Bappeda, Dinas PUPR								
	Pengembangan kawasan pusat pendidikan dan pariwisata di Kecamatan Pancur Batu	Kec. Pancur Batu		APBD, Swasta	Bappeda, Dinas PUPR								
3.	Fungsi dan Daya Dukung Lingkungan Hidup												
	pengembangan Kecamatan Sibolangit menjadi kawasan eco-edu tourism	Kec. Sibolangit		APBD, Swasta	Bappeda, Dinas PUPR								


BUPATI DELI SERDANG

ttd

ASHARI TAMBUNAN








PEMERINTAH KABUPATEN DELI SERDANG
LAMPIRAN VII PERATURAN DAERAH KABUPATEN DELI SERDANG NO 1 TAHUN 2021
TENTANG
RENCANA TATA RUANG WILAYAH KABUPATEN DELI SERDANG TAHUN 2021 - 2041
PETA KETENTUAN KHUSUS
KKOP, CAGAR BUDAYA, DAN KP2B

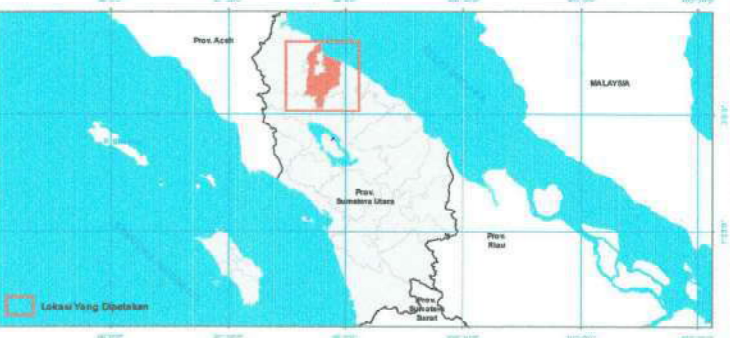
U

SKALA 1:350.000



Proyeksi : Transverse Mercator
 Sistem Grid : Grid Geografi dan Grid Universal Transverse Mercator
 Datum Horizontal : WGS84 - Zone 47N

DIAGRAM LOKASI



KETERANGAN

IBUKOTA PEMERINTAHAN

- Ibukota Kabupaten
- Ibukota Kecamatan

BATAS ADMINISTRASI

- Batas Kabupaten/Kota
- Batas Kecamatan

PERAIRAN

- Garis Pantai
- Badan Air

SISTEM JARINGAN JALAN

- Jalan Arteri Primer
- Jalan Kolektor Primer
- Jalan Kolektor Sekunder
- Jalan Lokal Primer
- Jalan Lokal Sekunder
- Jalan Lingkungan Primer
- Jalan Lingkungan Sekunder
- Jalan Strategis
- Jalan Tol

KETENTUAN UMUM

- Cagar Budaya
- Kawasan Keselamatan Operasi Penerbangan (KKOP)
- Kawasan Pertanian Pangan Berkelanjutan (KP2B)

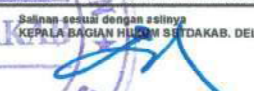
SUMBER DATA :

- Peta Dasar Rupa Bumi Indonesia (RBI) Skala 1:50.000 Tahun 2017 dan Citra Satelit Spot 6 Tahun 2019
- Peraturan Menteri No. 8088/MenHK-PK/TKU/PLA.2/11/2019 tentang Pengembangan Pengukuran Kawasan Hutan Provinsi Sumatera Utara
- Peraturan Daerah No. 29 Tahun 2007 tentang Batas Daerah Kabupaten Deli Serdang dengan Kabupaten Serdang Bedagai
- Peraturan Daerah No. 47 Tahun 2014 tentang Batas Daerah Kabupaten Deli Serdang dengan Kota Binjai
- Peraturan Daerah No. 49 Tahun 2014 tentang Batas Daerah Kabupaten Deli Serdang dengan Kabupaten Langkat

KETERANGAN :

- Garis batas administrasi yang belum diatur berdasarkan peraturan, masih bersifat indikatif dan bukan merupakan referensi resmi batas administrasi

Sesuai dengan aslinya
 KEPALA BAGIAN HUKUM SETDAKAB. DELI SERDANG



BUPATI DELI SERDANG
 tsd
ASHARI TAMBUNAN

ERA PERMITA SARI, SH, MM
 NIP. 19740223 199503 2 003